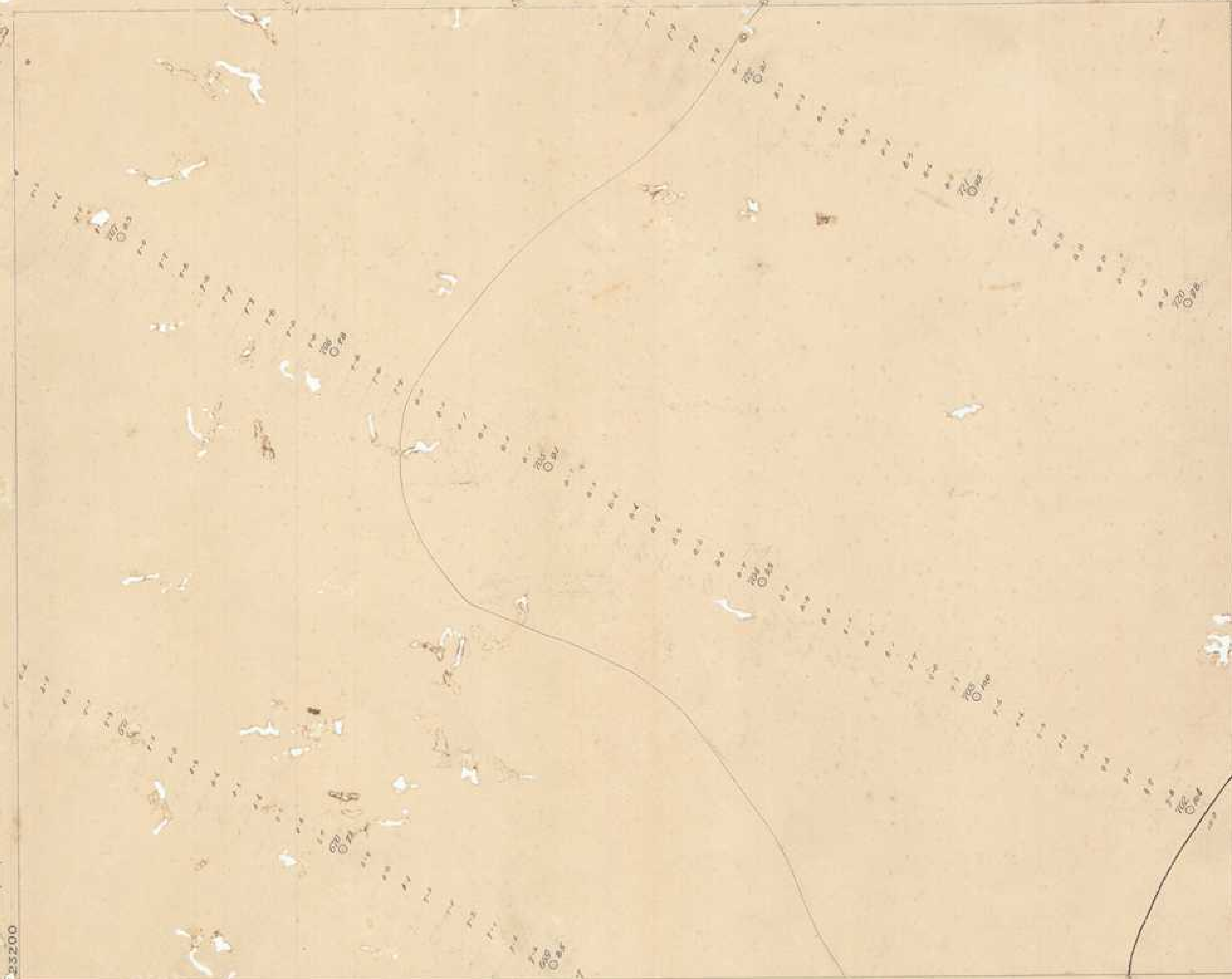


〇〇壹壹

〇〇壹壹

-26500

-22800



監查 佐藤拔手

壹壹壹參

大正三年十月一日着末 基本測量 技手 佐藤龍橋
 大正三年十月一日着末 基本測量 備上 甲田三郎
 大正三年十月一日着末 基本測量 天 栗谷義昭

濁第一一〇二號

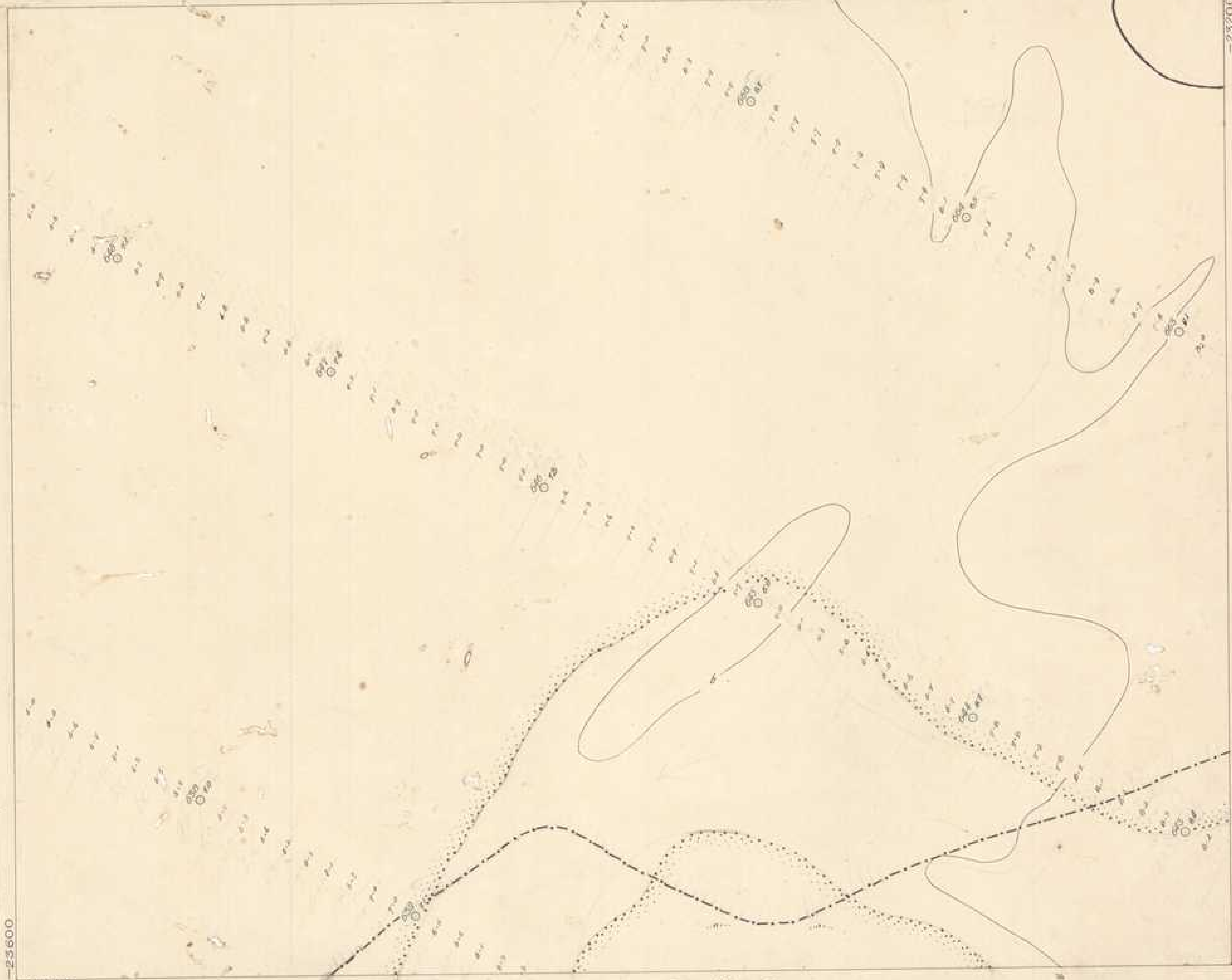
壹〇八九

壹〇壹壹

壹〇壹壹

-26500

-25200



監查 佐藤技手

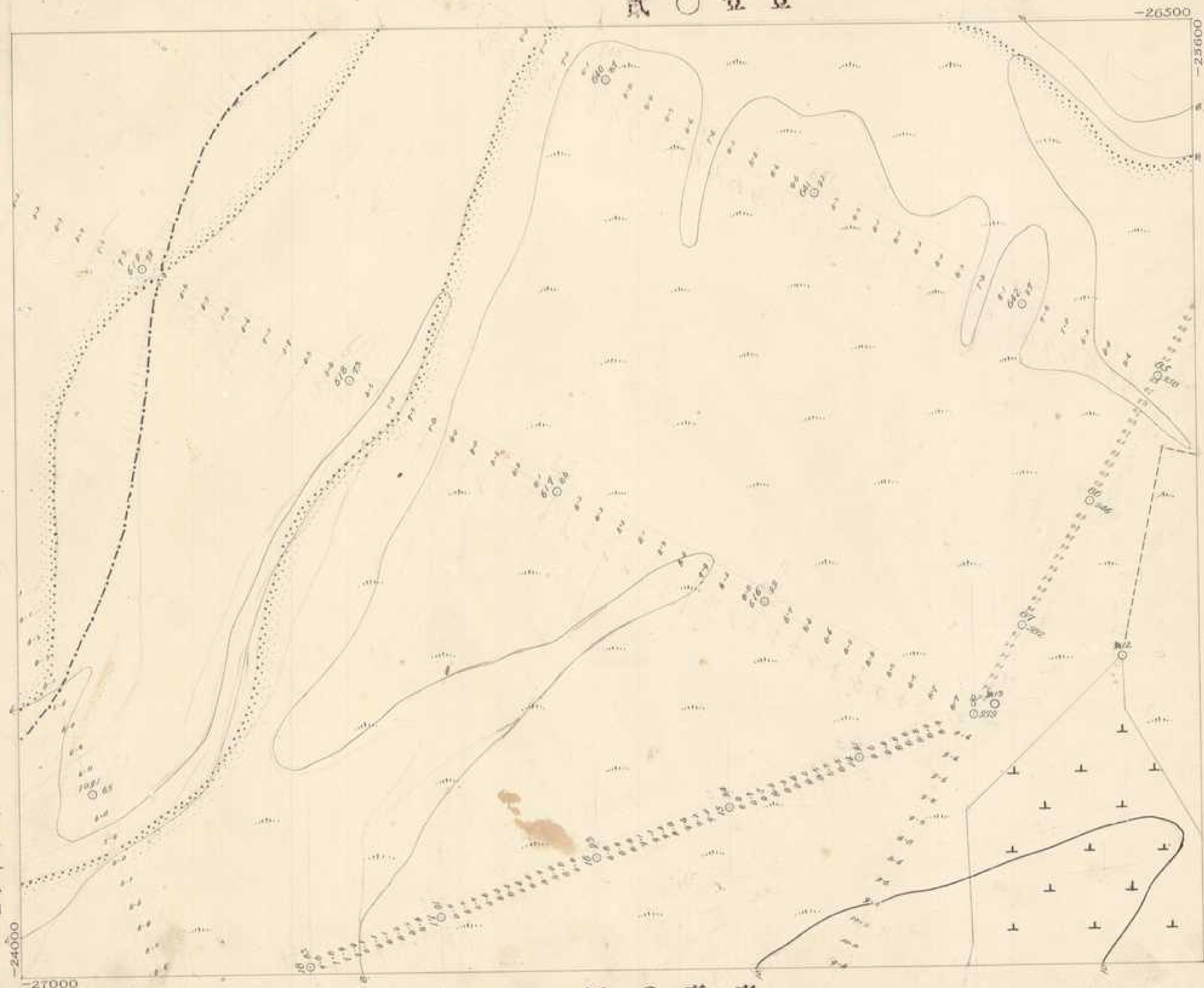
壹壹壹四

大正三年十月廿五日 基本測量 佐藤技手
 大正三年十月廿五日 地形測量 佐藤技手
 大正三年十月廿五日 備上甲竹三郎

監查 佐藤技手

壹壹壹五

大正十一年十月廿九日 基本測量
技手 佐藤龍福
備上 甲竹三郎
大正十一年十月廿九日 地形測量
王天 栗谷貞昭



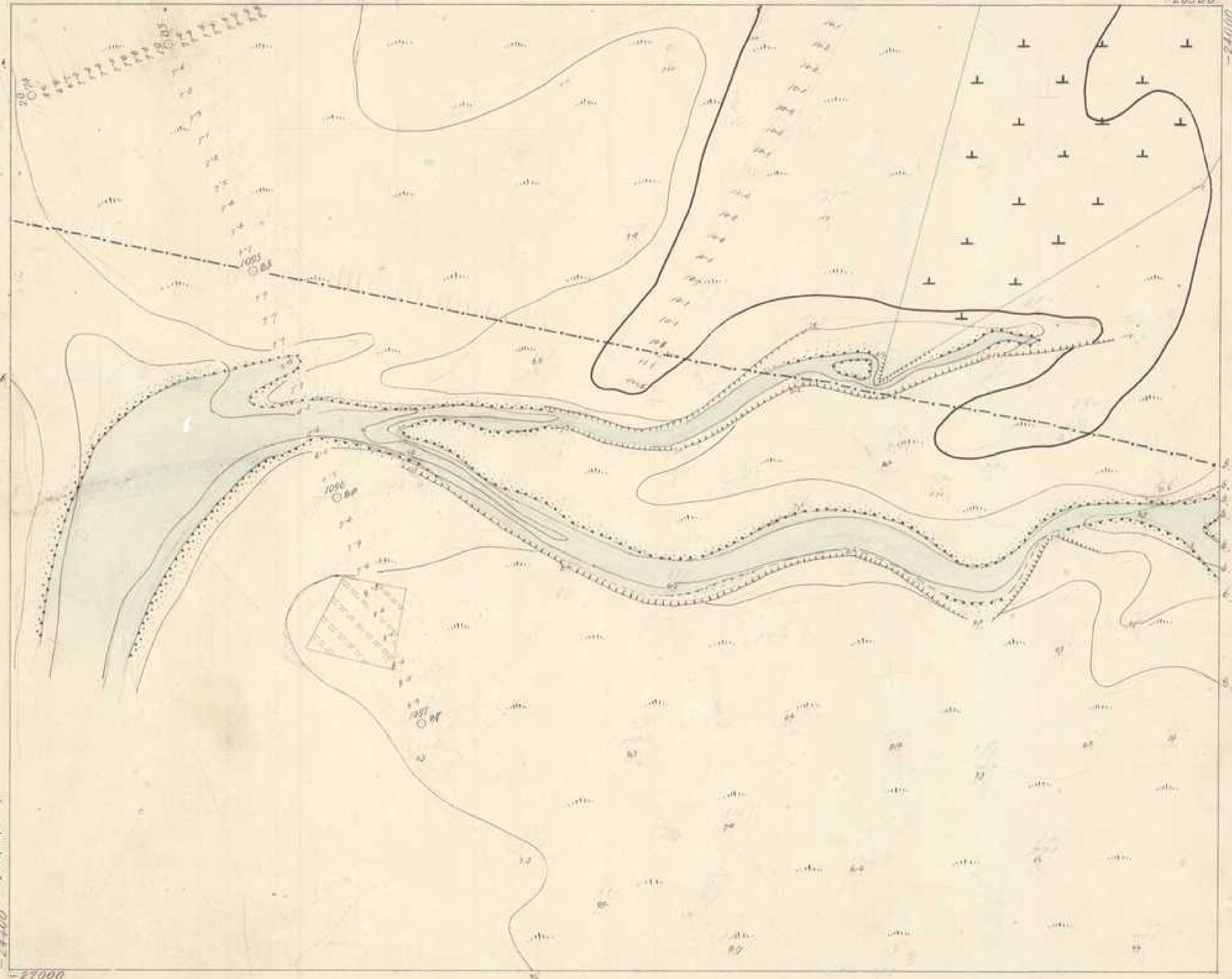
濁第一一〇四號

壹〇壹

壹壹 佐藤技手

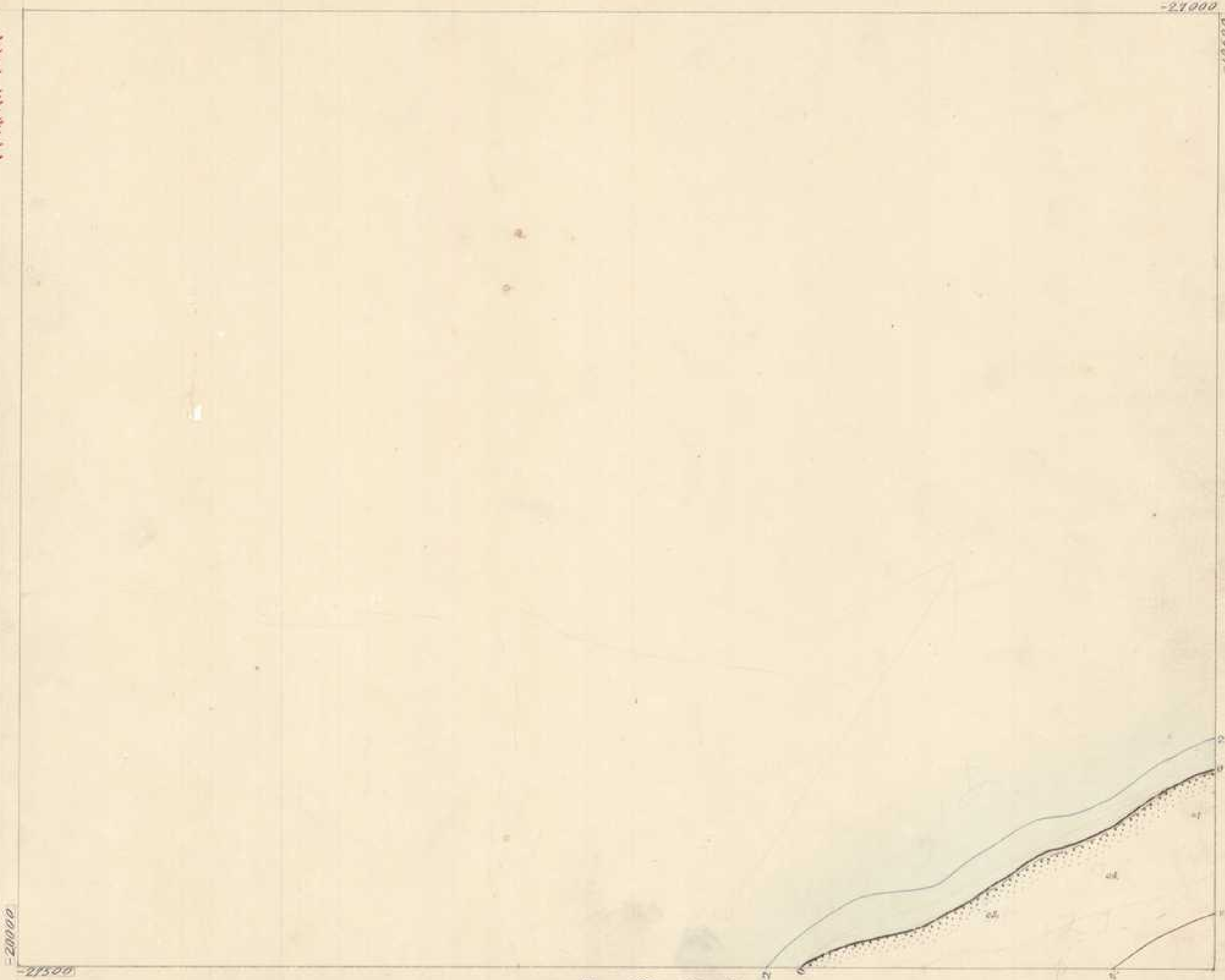
壹〇九

壹壹壹六



大正三年十月廿日着手基本測量
 大正三年十月廿日竣工
 技手 佐藤龍橋
 備上 甲竹三郎
 大正三年十月廿日竣工
 地形測量 大正 水目八百藏

-21000
-19000



監查 佐藤技手

大正三年十月日 基木測量
 大正三年十二月日 地形測量
 共計 佐藤龍橋
 備上甲廿三郎
 共計 本目八百藏

-20000
-21500

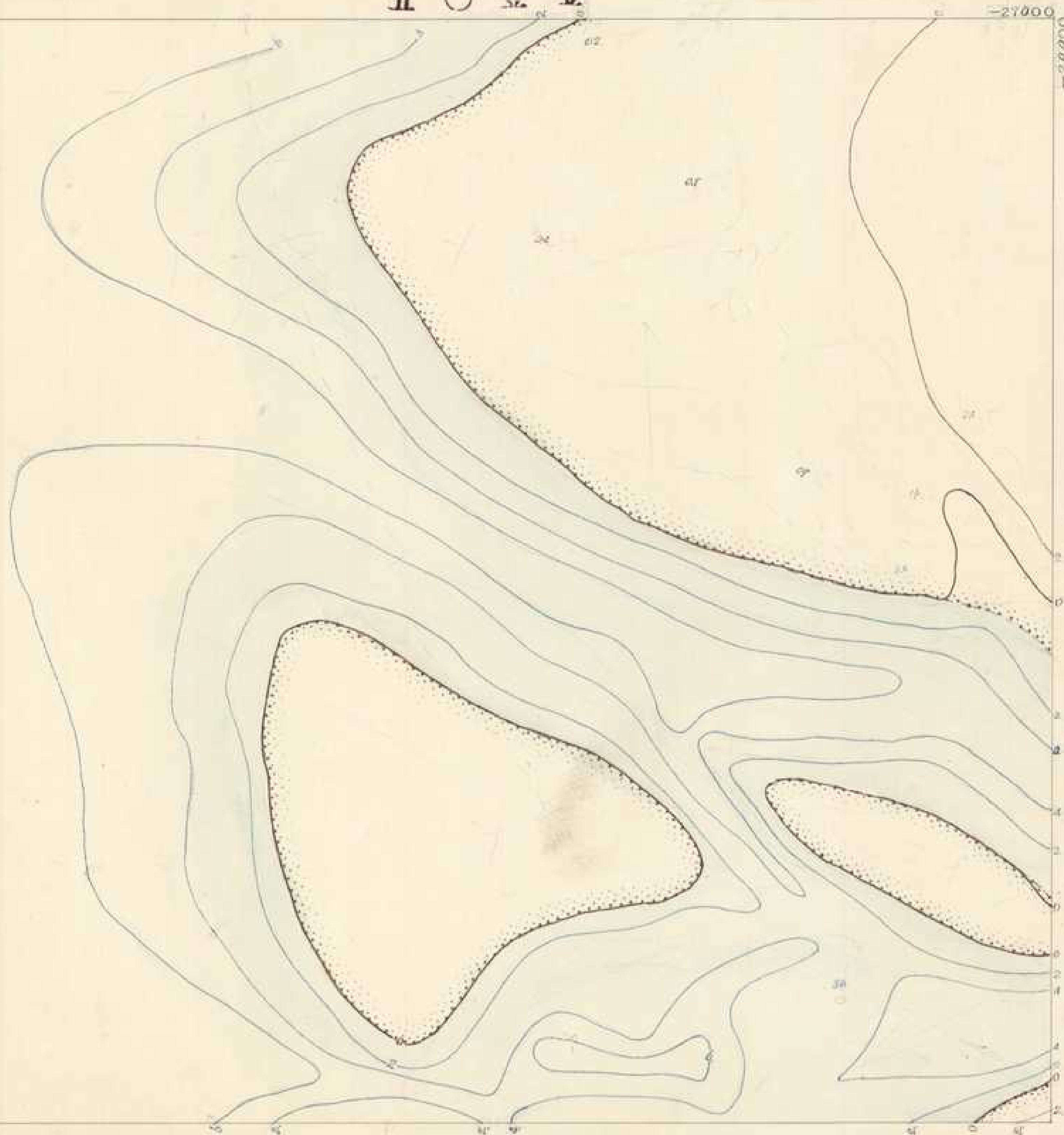
六〇壹壹

濁第一一〇六號

壹壹九四

五〇壹壹

七〇壹壹



監查 佐藤技手

大正三年十月可着身 基本測量 佐藤技手
 大正三年十月可着身 地形測量 佛上甲竹三郎
 大正三年十月可着身 測量 栗谷義昭

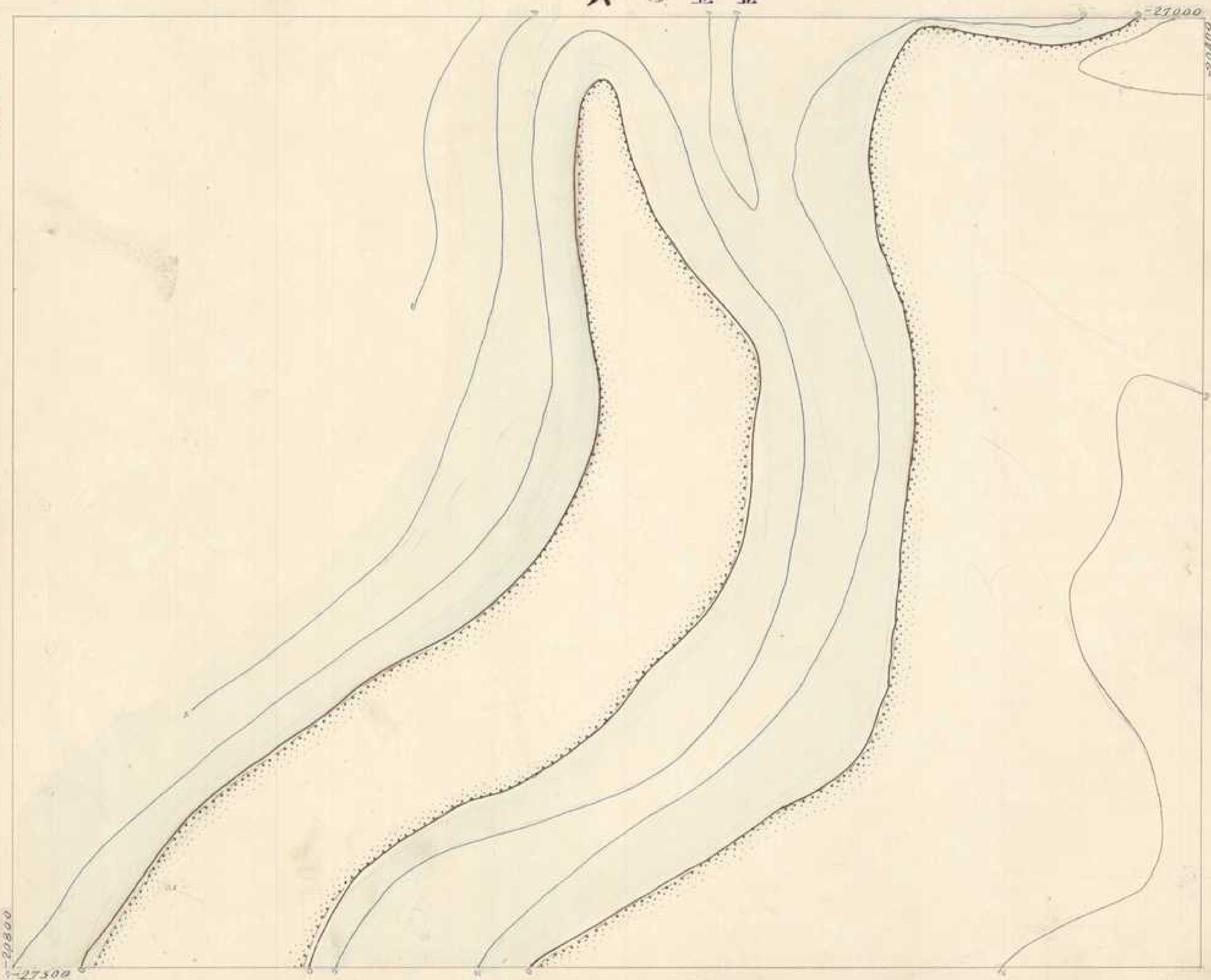
濁第一一〇七號

壹〇九五

六〇壹壹

八〇壹壹

監查 佐藤技手



大正三年十月日 基本測量 佐藤技手
 大正三年十月日 竣工地形測量 天本田八百藏

濁第一一〇八號

壹〇九六

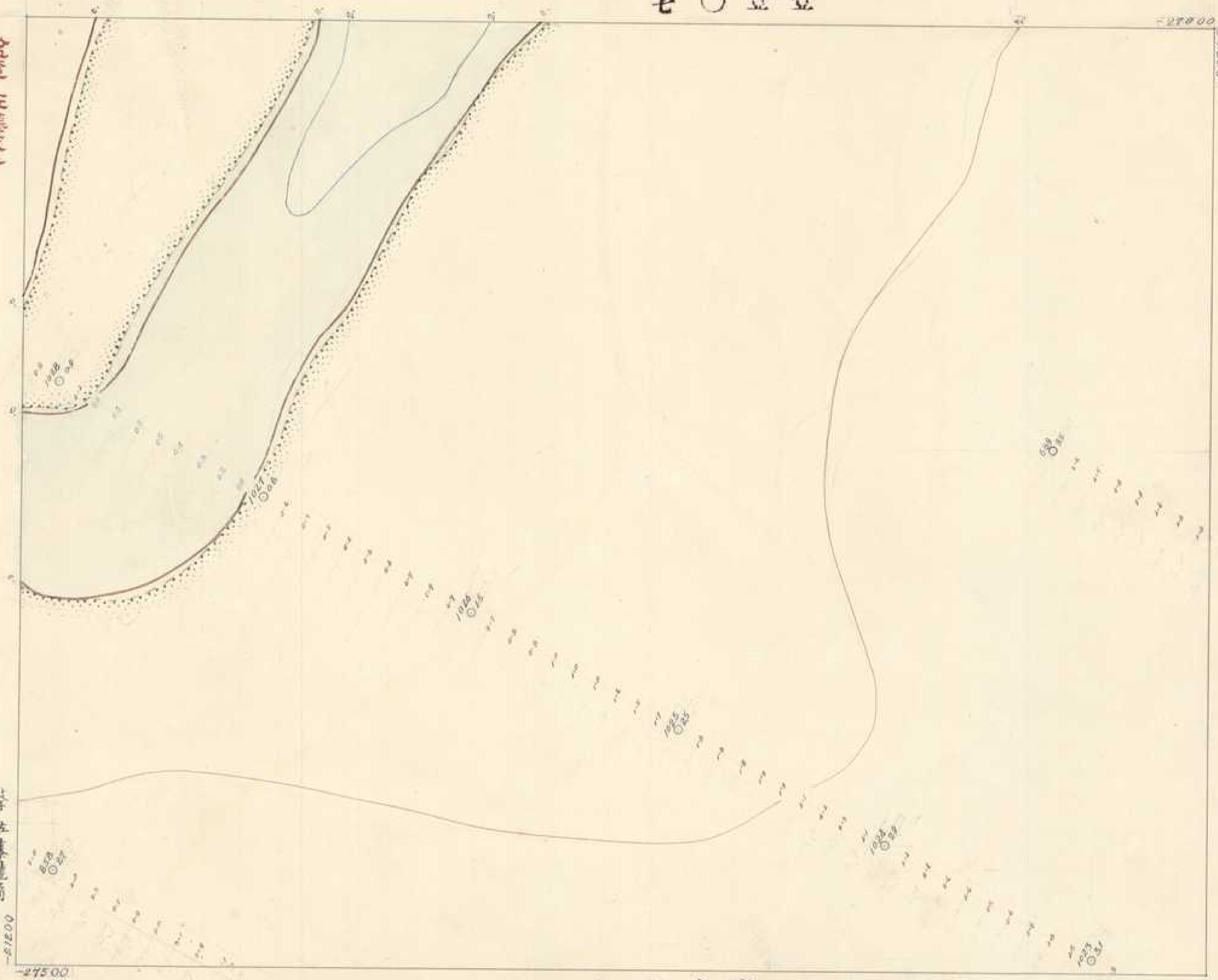
七〇壹壹

九〇壹壹

監查 佐藤技手

壹壹壹八

大正十一年十月五日 基本測量
大正十一年十月五日 地形測量
藤佐藤龍橋
村上甲三郎
美 栗谷義昭

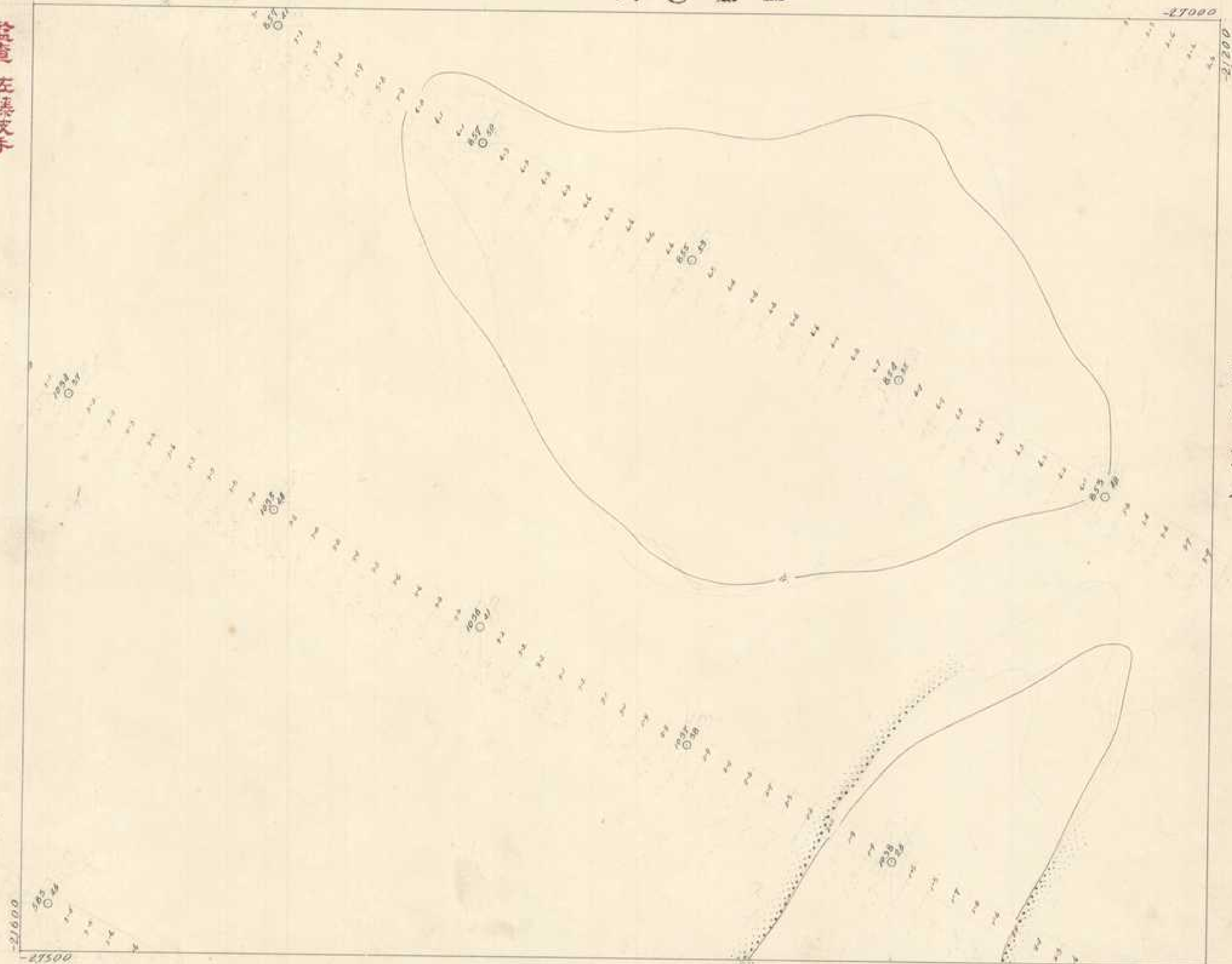


八〇壹壹

監查 佐藤技手

壹壹壹九

〇壹壹壹



大正三年十月廿日着手基本測量
 大正三年十月廿日竣工地形測量
 佐藤技手
 備上甲竹三郎
 天本田八百藏

濁第一一〇號

壹〇九八

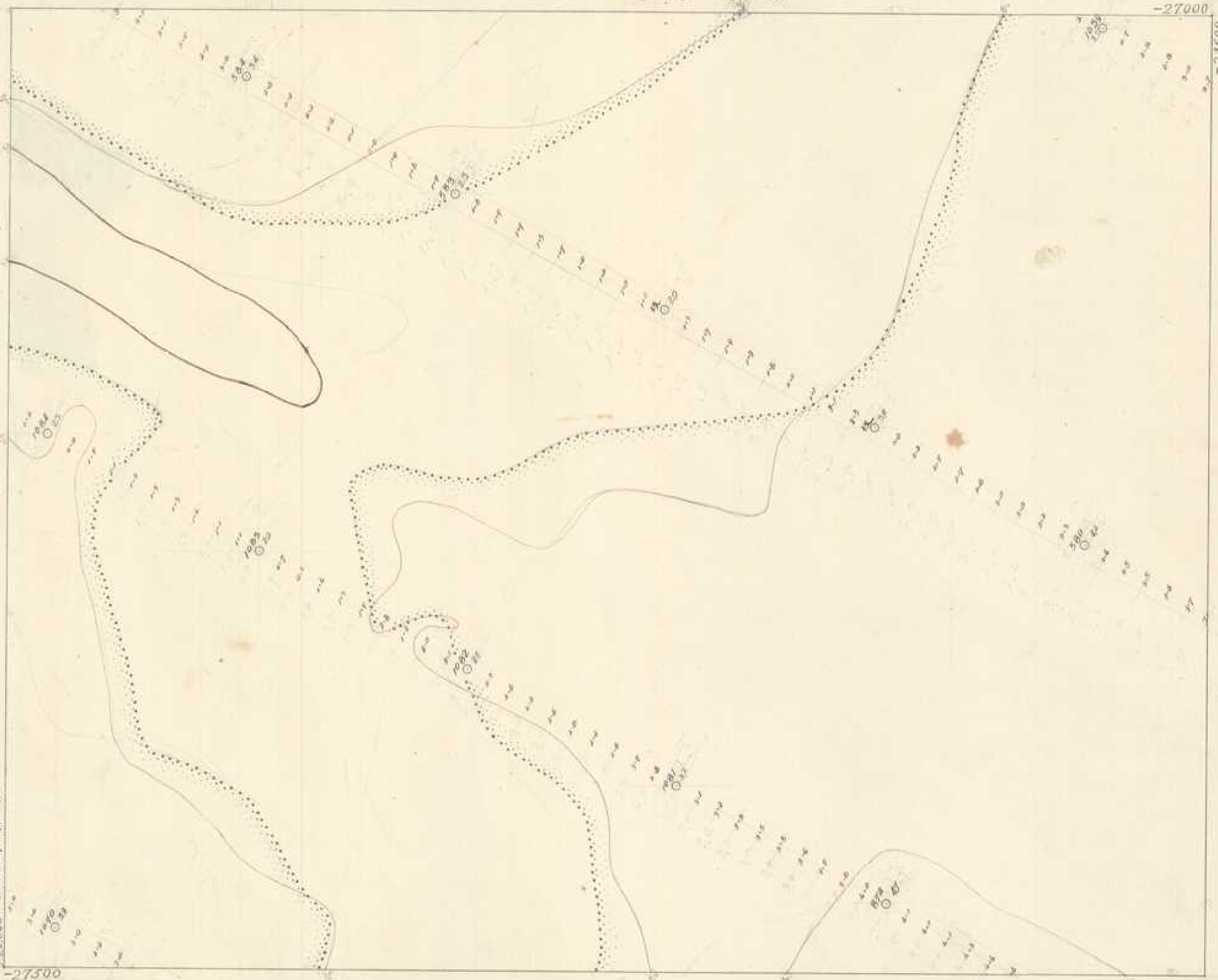
九〇壹壹

壹壹壹壹

監查 佐藤技手

壹壹貳〇

大正三年十月廿五日 基本測量
大正三年十月廿五日 地形測量
藤 佐藤龍橘
備 上甲竹三郎
美 栗谷義昭



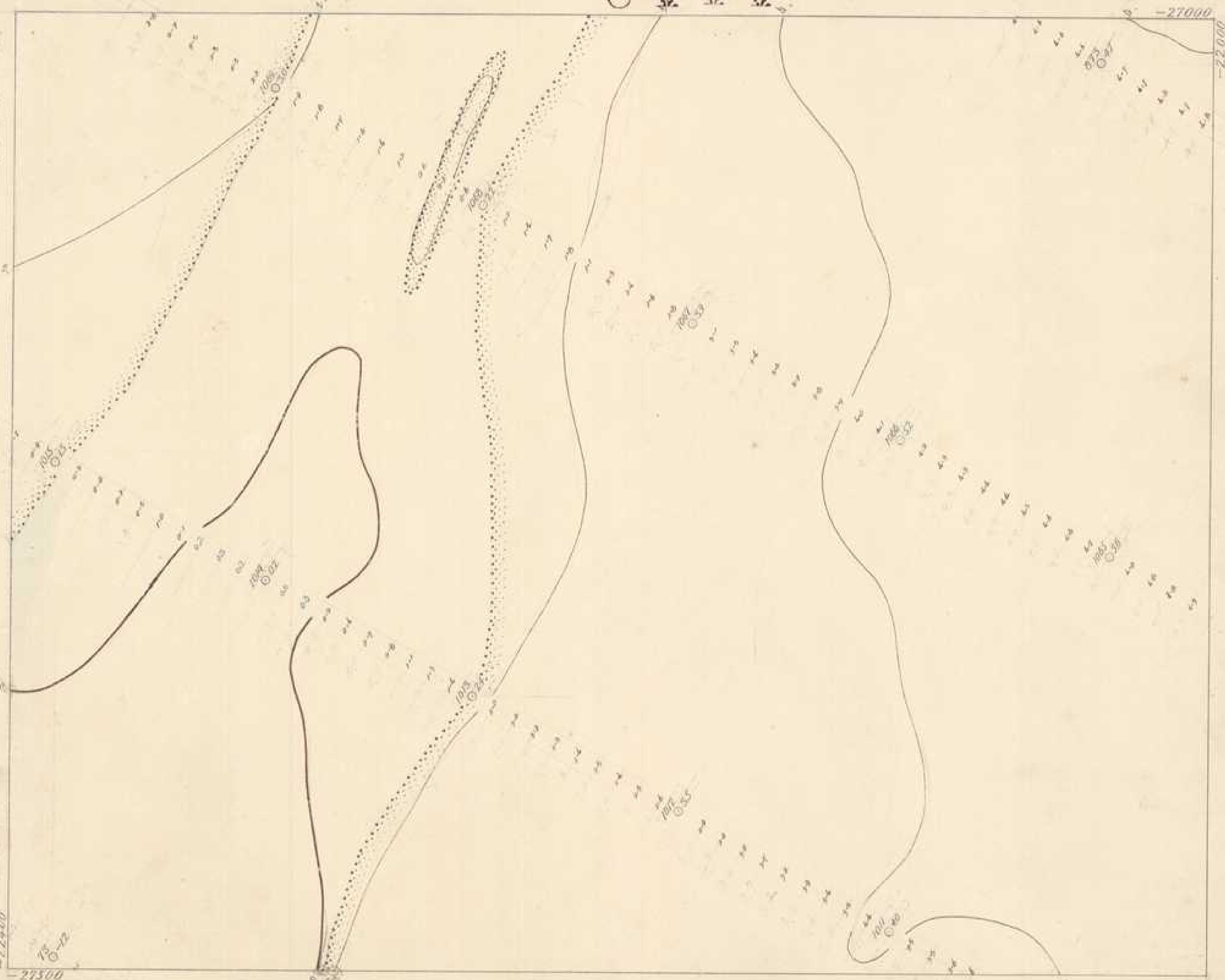
壹壹壹

貳壹壹

監查 佐藤技手

壹壹貳

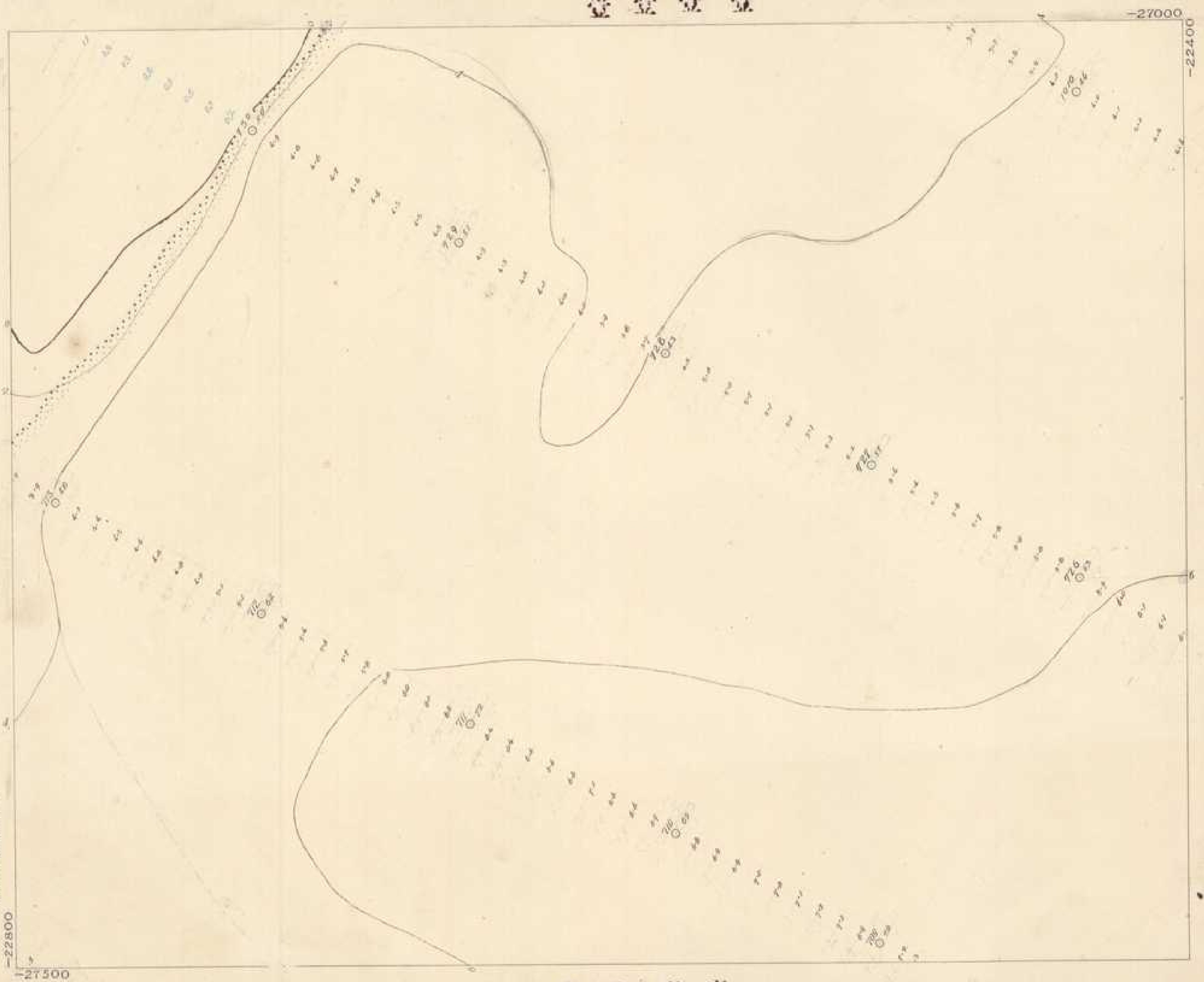
大正三年十月廿五号 基本測量 村上甲三郎
大正三年七月廿五号 地形測量 天本八百藏



壹壹壹壹

壹壹〇〇

參壹壹壹



監查 佐藤技手

壹壹貳貳

大正三年十月廿日 奉 基本測量 技手 佐藤龍橋
 備上甲竹三郎
 大正三年十月廿日 奉 基本測量 技手 佐藤龍橋
 備上甲竹三郎
 大正三年十月廿日 奉 基本測量 技手 佐藤龍橋
 備上甲竹三郎

貳壹壹壹

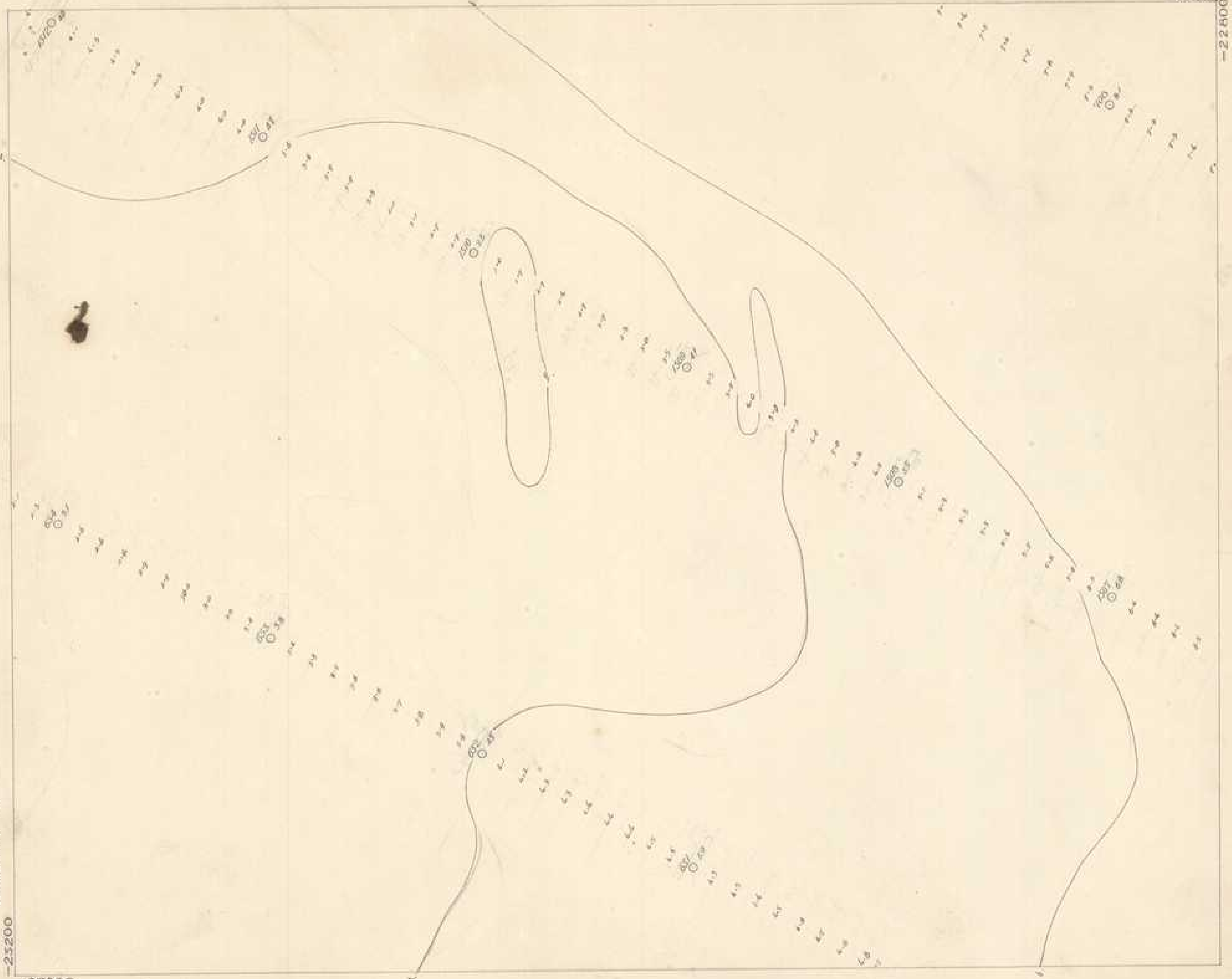
-27000
-22500

監查 佐藤技手

壹壹〇壹

壹壹貳參

四壹壹壹



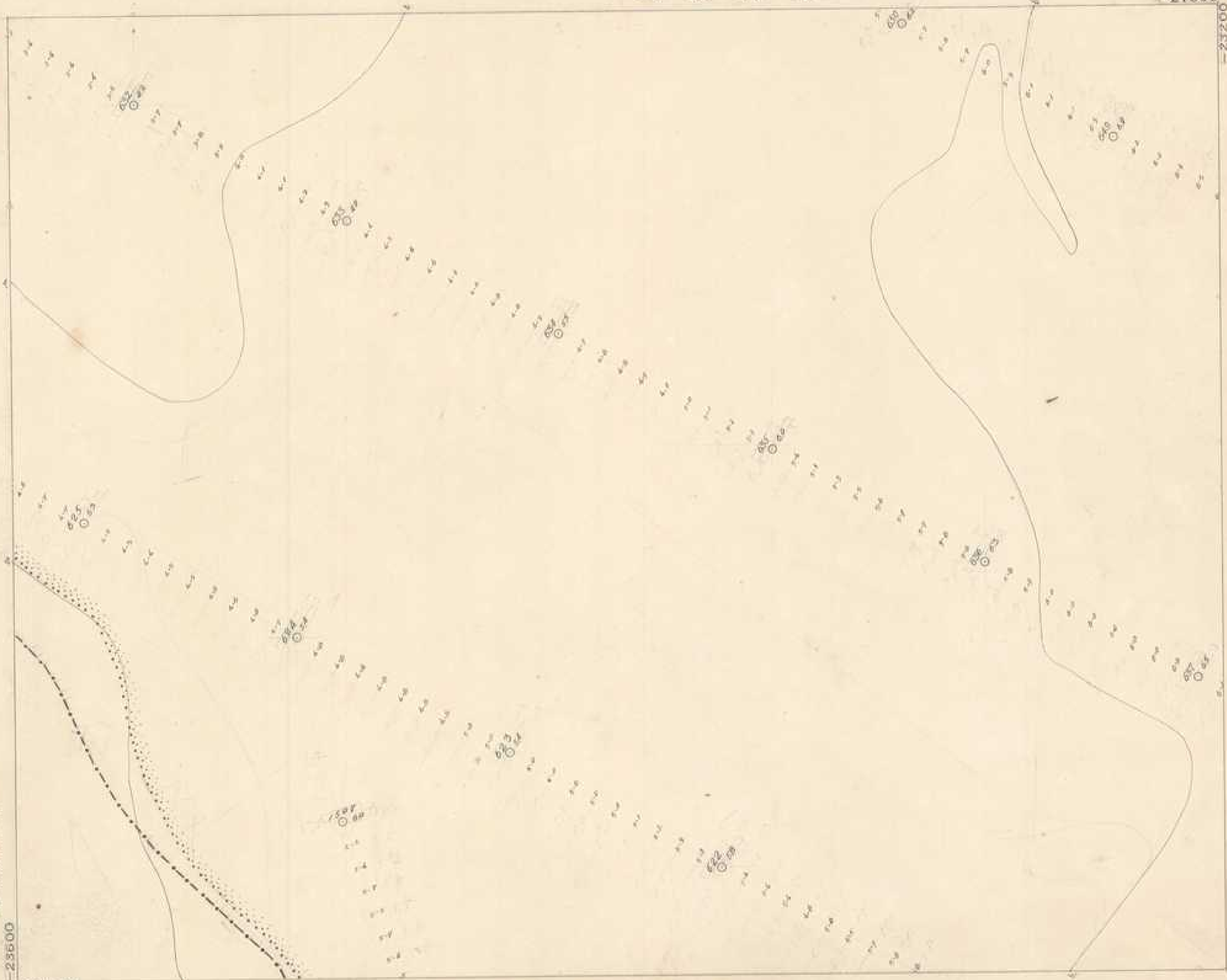
大正三年十月 章 基本測量
 大正三年十一月 堀川 地形測量
 共 佐藤龍橋
 備 上甲竹三郎
 美 水田八百哉

參壹壹壹

E27000
-23200

壹壹〇貳

五壹壹壹



監查 佐藤拔手

壹壹貳四

大正十年十月日 基本測量
 大正十年十月日 地形測量
 藤 佐藤龍橋
 備上甲村三郎
 天 栗谷義昭

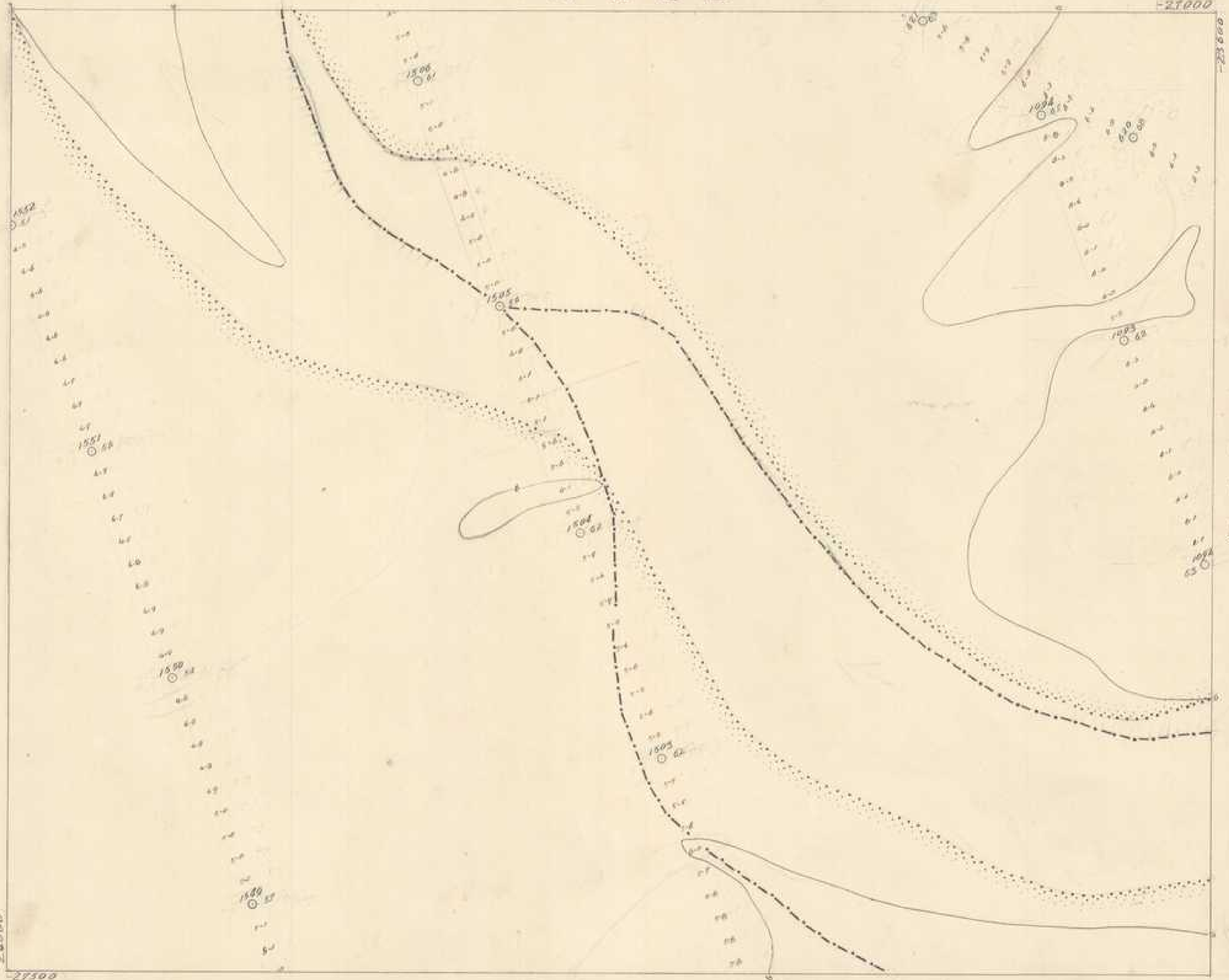
壹壹壹四

佐藤技手

壹壹貳五

壹壹〇〇

壹壹壹六



大正三年十月着手基本測量
 大正三年十月着手地形測量
 佐藤技手
 備上甲竹三郎
 天保本日八百歳

五 壹 壹 壹

-27000

-24000

監查 佐藤技手

壹 壹 貳 六

壹 壹 〇 四

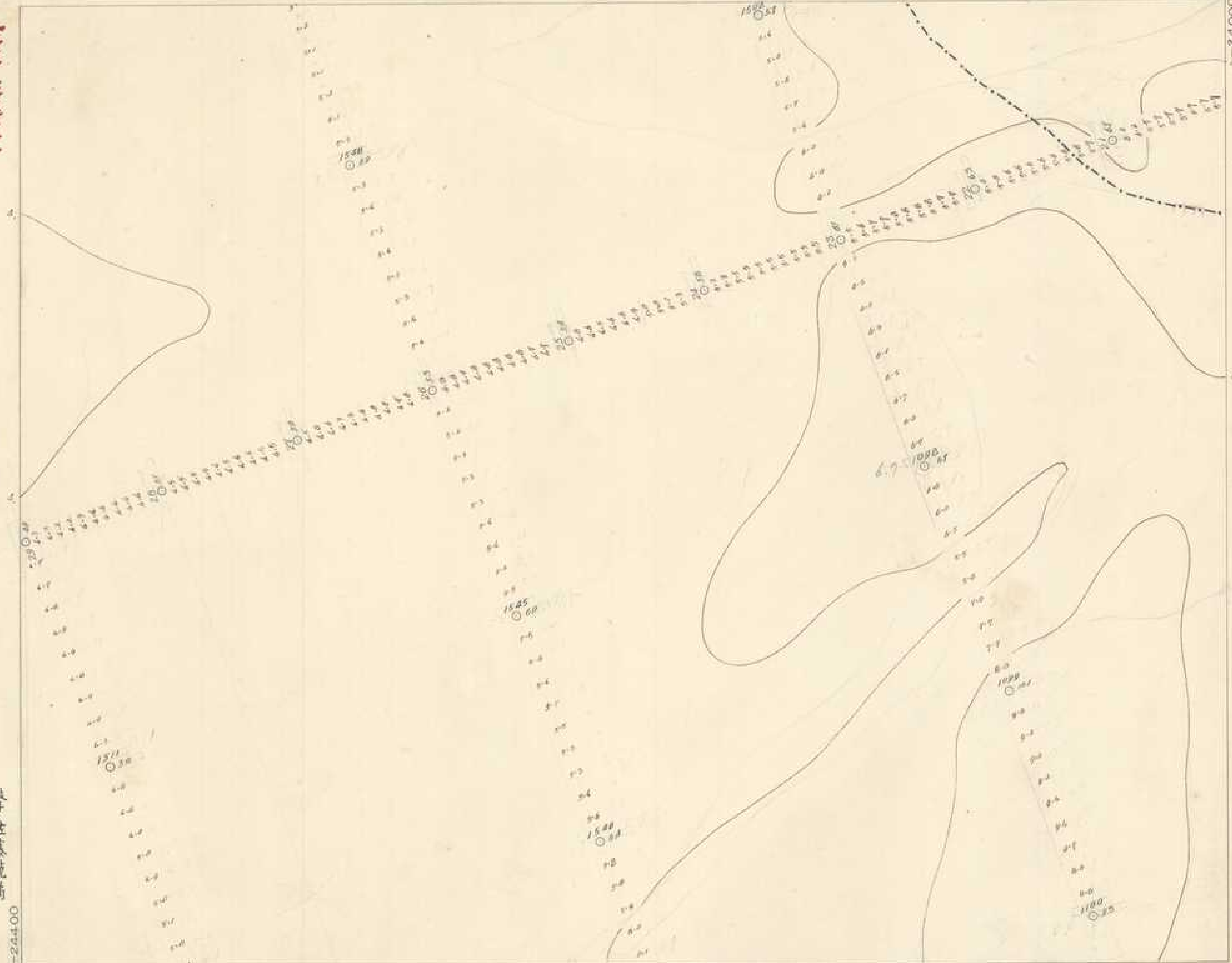
大正三年七月廿四日 竣功 地形測量

大正三年七月廿四日 基本測量

技手 佐藤龍橋

備上 甲三郎

天 原谷義昭



-24100

-27500

七 壹 壹 壹

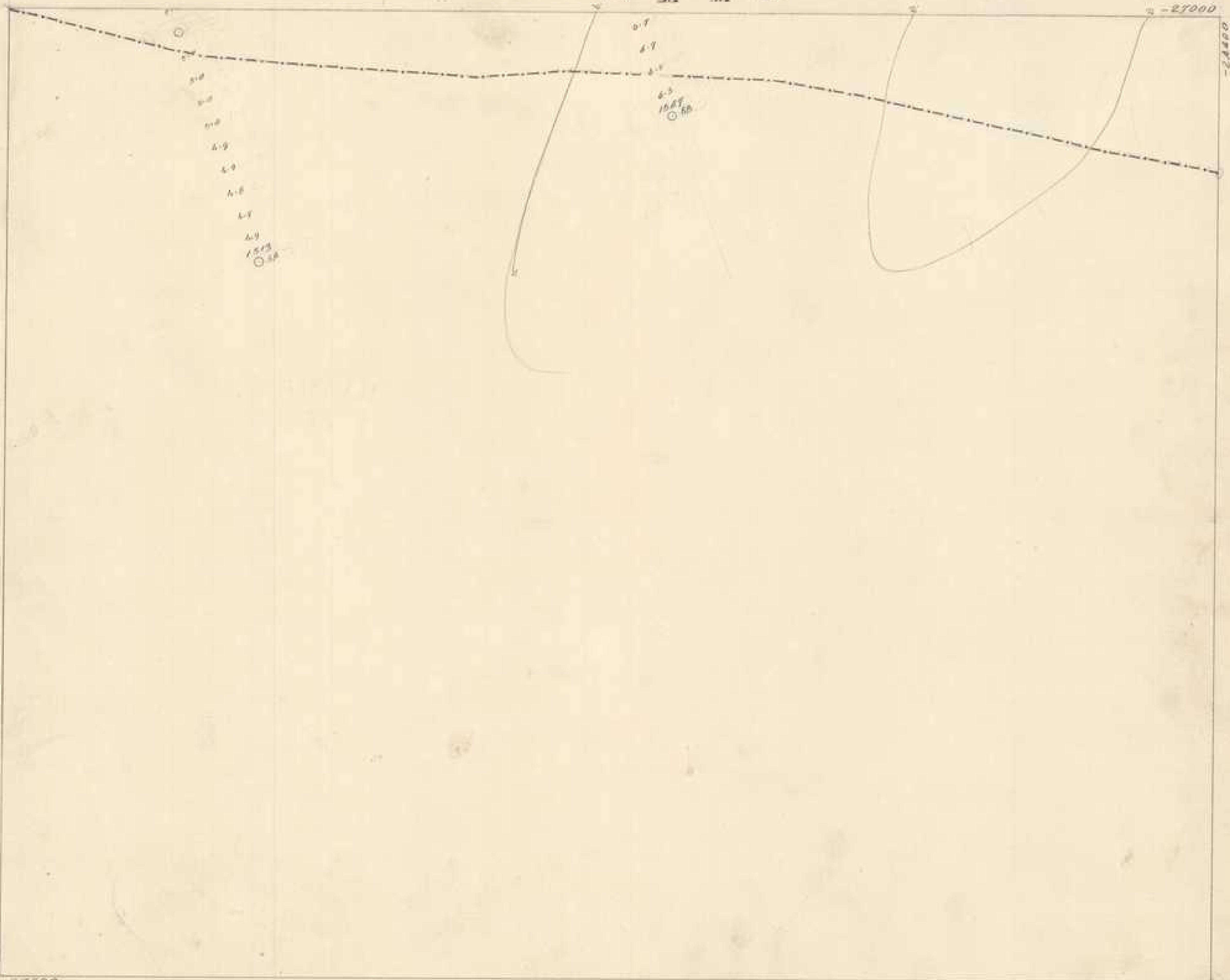
資料來源：經濟部水利署水利規劃試驗所
數位製作：中央研究院人社中心地理資訊專題中心

壹壹壹六

野實佐藤技手

壹壹貳七

大正三年十月廿日 測量 基本測量
大正三年十月廿日 測量 地形測量
技手 佐藤龍橋
備上 甲竹三郎
天 木田八百藏

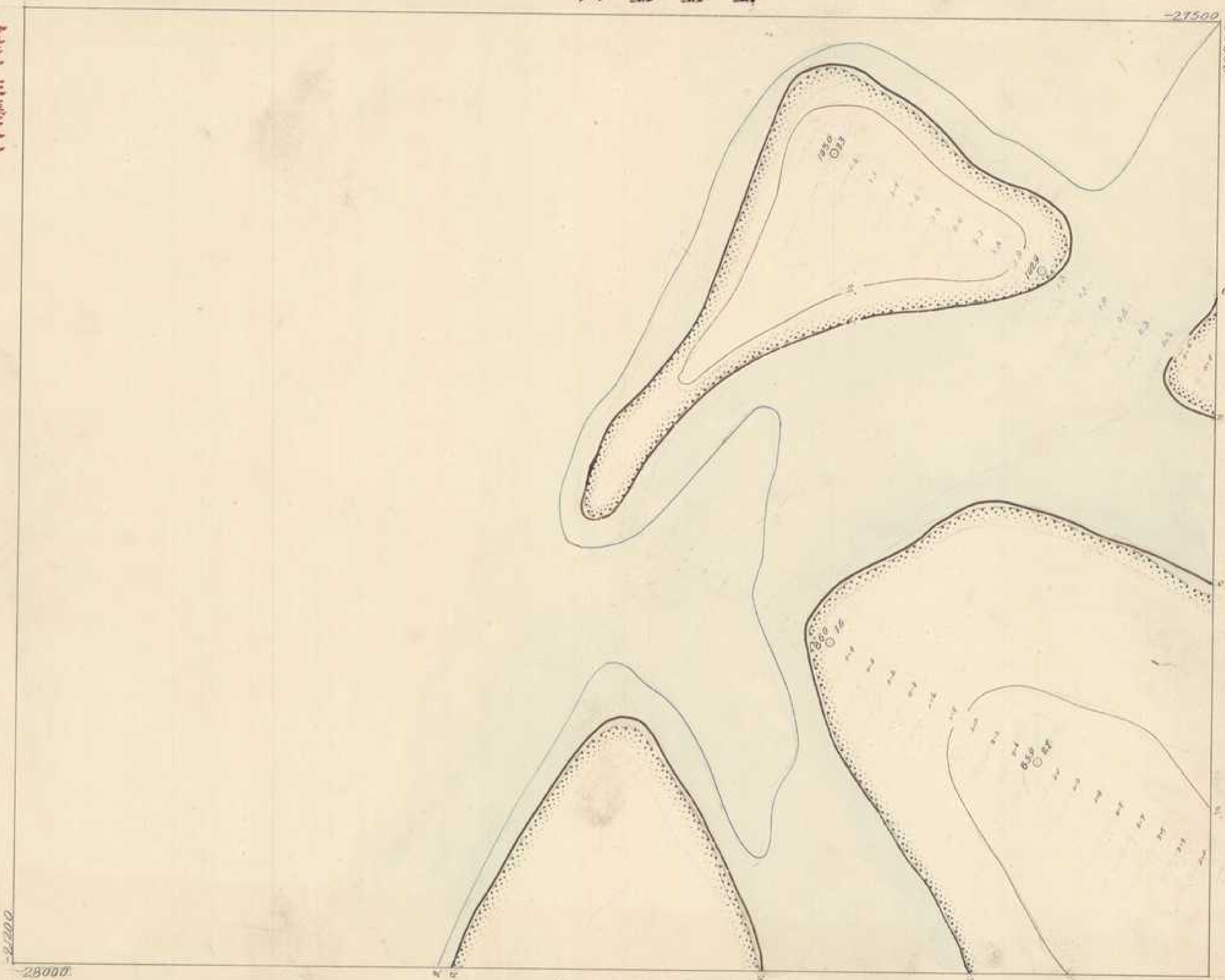


八 壹 壹 壹

濁 第 一 一 一 八 號

覽 覽 依 藤 技 手

壹 壹 〇 八



九 壹 壹 壹

大正三年十月可等基水測量
 大正三年十月可等功地形測量
 工夫 水日八百載

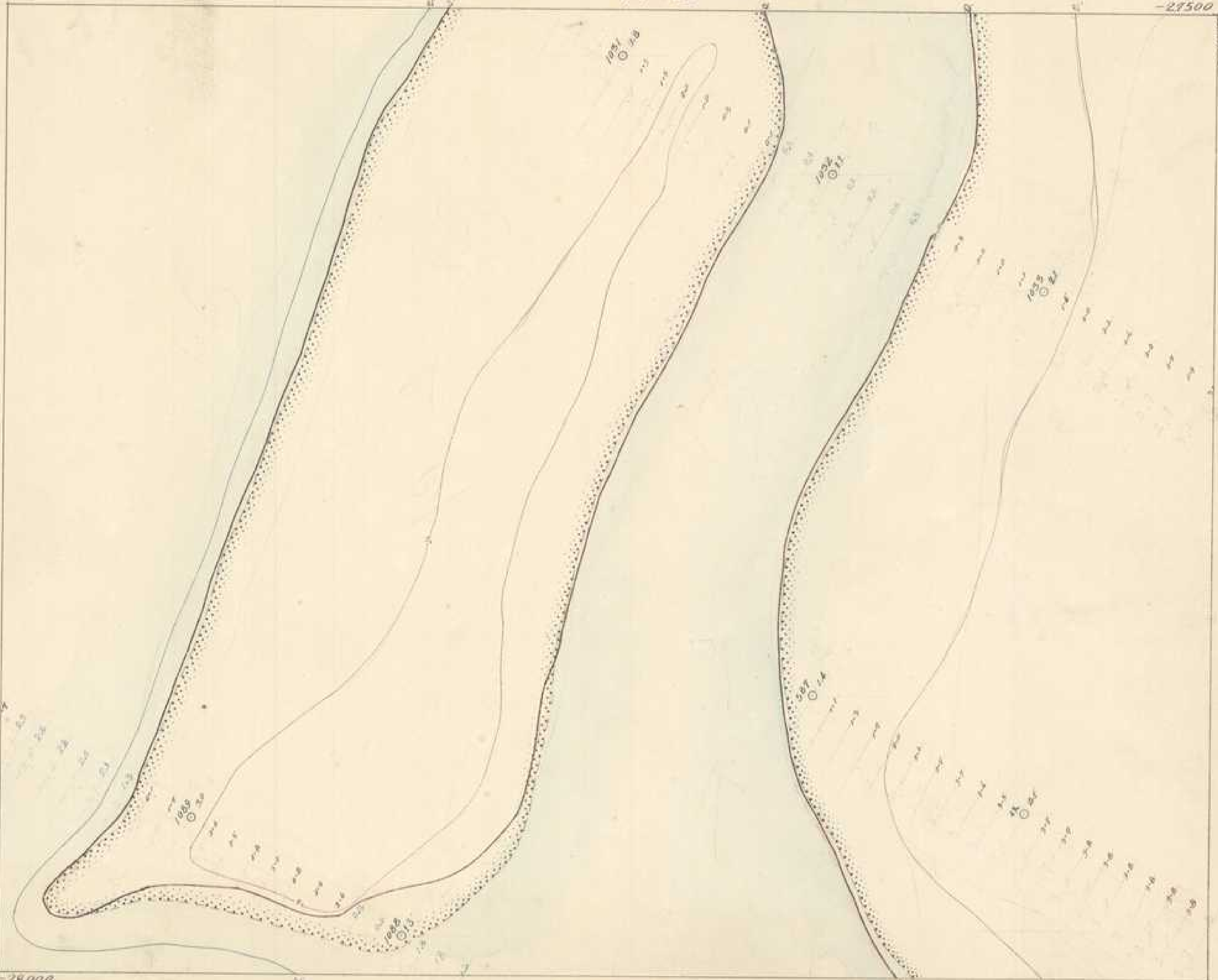
技手 依藤龍楠
 備上 甲竹三郎

壹壹壹八

監查 佐藤技手

壹壹貳八

壹壹〇九



大正三年十月一日着手基本測量
 大正三年十月六日竣工地形測量
 佐藤技手
 村上甲三郎
 栗谷義昭

〇 貳 壹 壹

九 壹 壹 壹

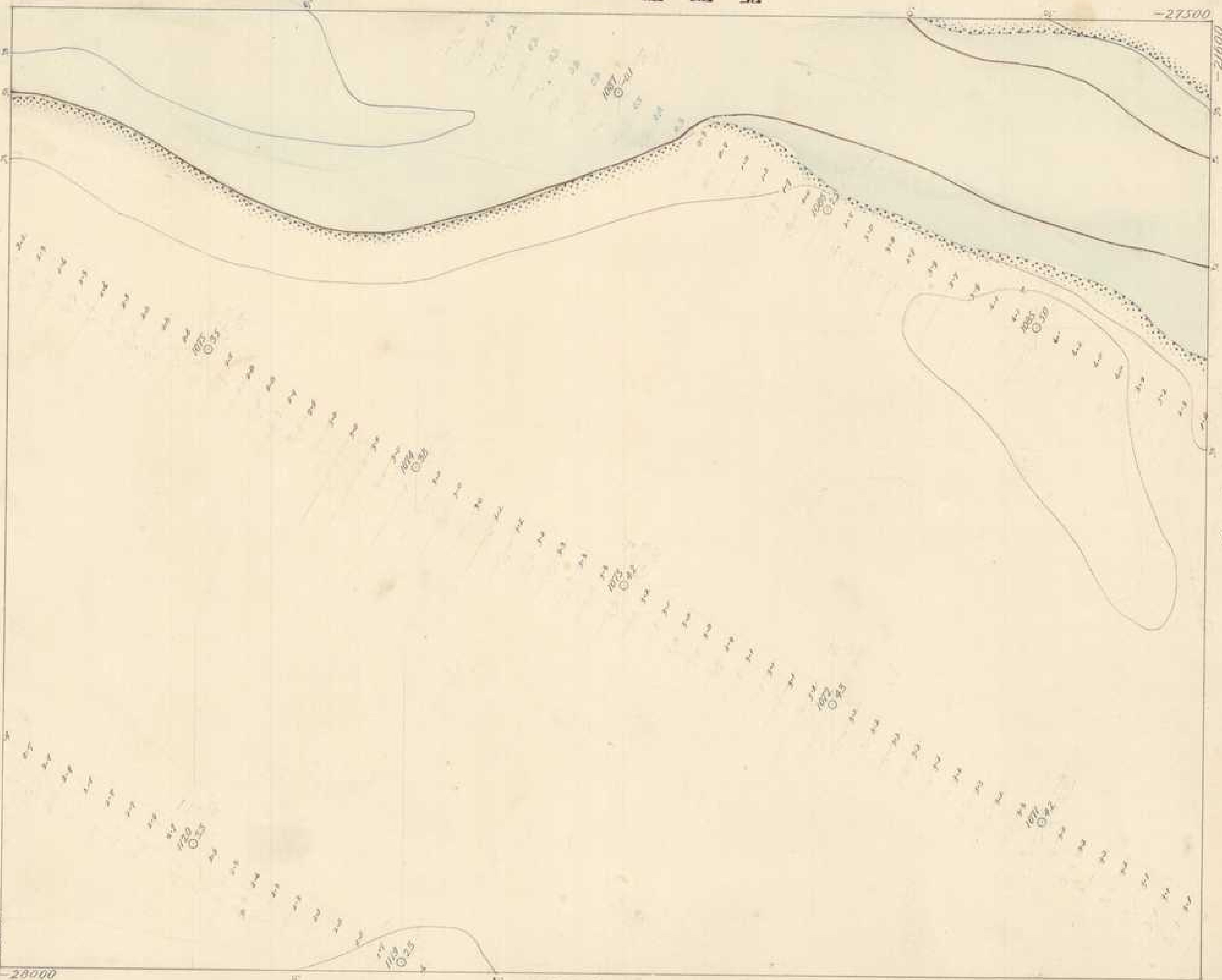
監 查 佐 藤 扶 手

-27500

壹 壹 壹 〇

壹 壹 貳 九

大正三年十月廿日 基本測量
大正五年十月廿八日 竣功地形測量
共 藤 佐 藤 龍 植
備 上 甲 廿 三 郎
天 本 田 八 百 藏



-22000

-28000

壹 貳 壹 壹

○ 貳壹壹

壹壹 佐藤技手

壹壹 參 ○

貳貳壹壹

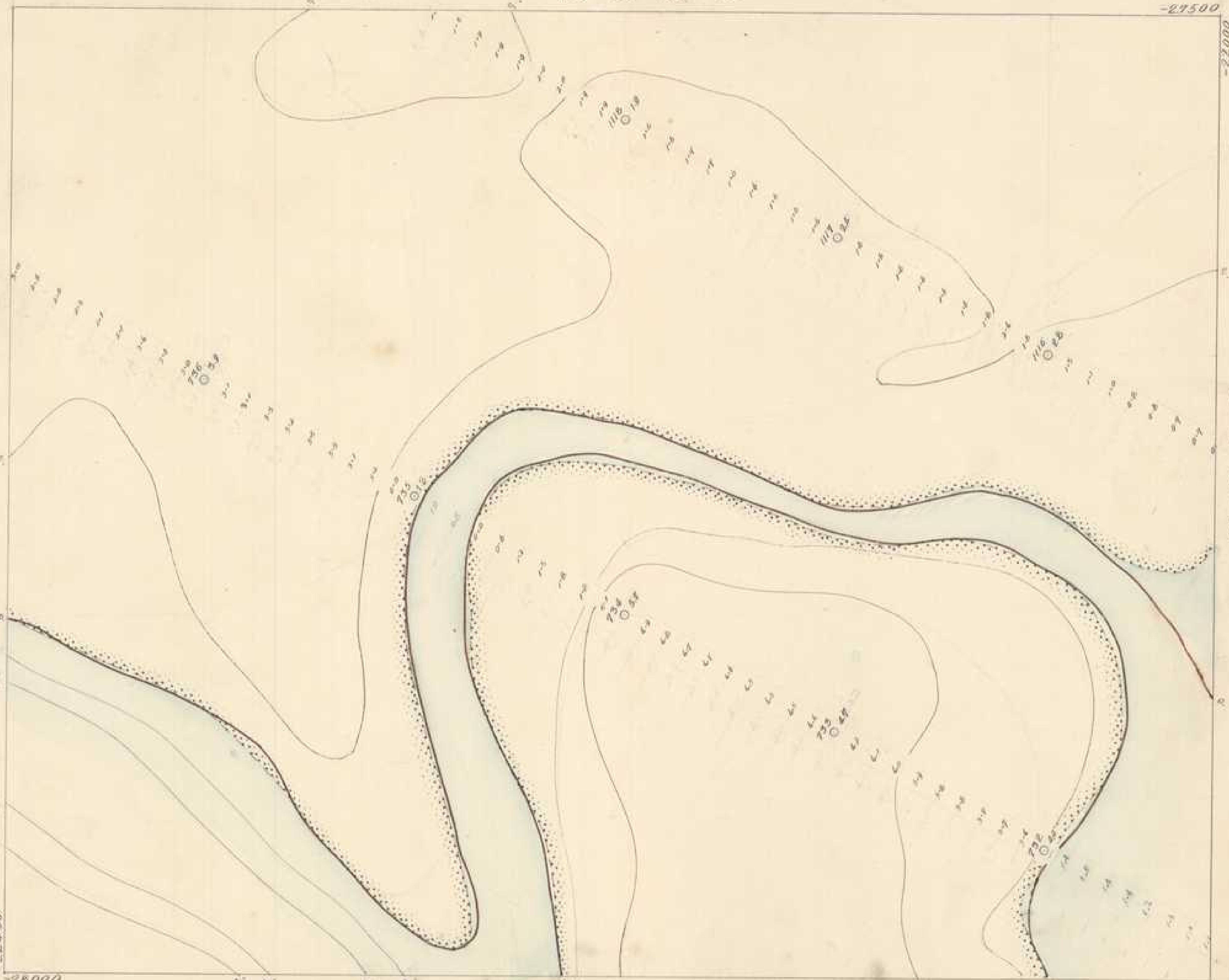
-21500

-22000

-22400

-23000

大正三年五月廿四日 地形測量 美 東谷義昭
大正三年五月廿四日 基本測量 林 佐藤龍橋
備上甲竹三郎



濁第一一二二號

壹貳壹壹

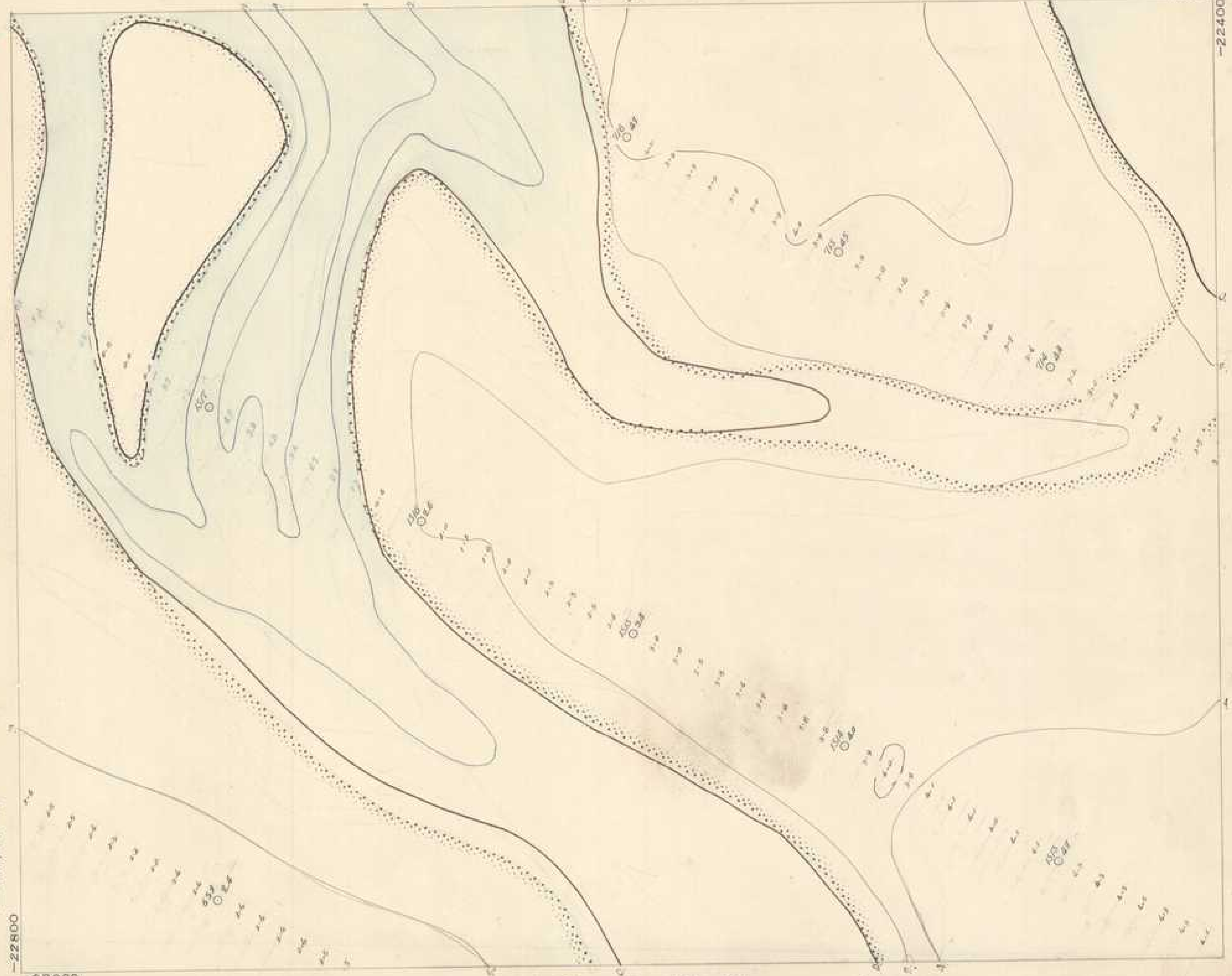
-27500
-22400

監查 佐藤技手

壹壹壹貳

壹壹參壹

參貳壹壹



-22800
-28000

大正三年十月一日着手 基本測量
 大正三年十一月六日竣功 地形測量
 佐藤技手 補
 村上甲三郎
 工本 八百圓

壹 壹 貳 貳

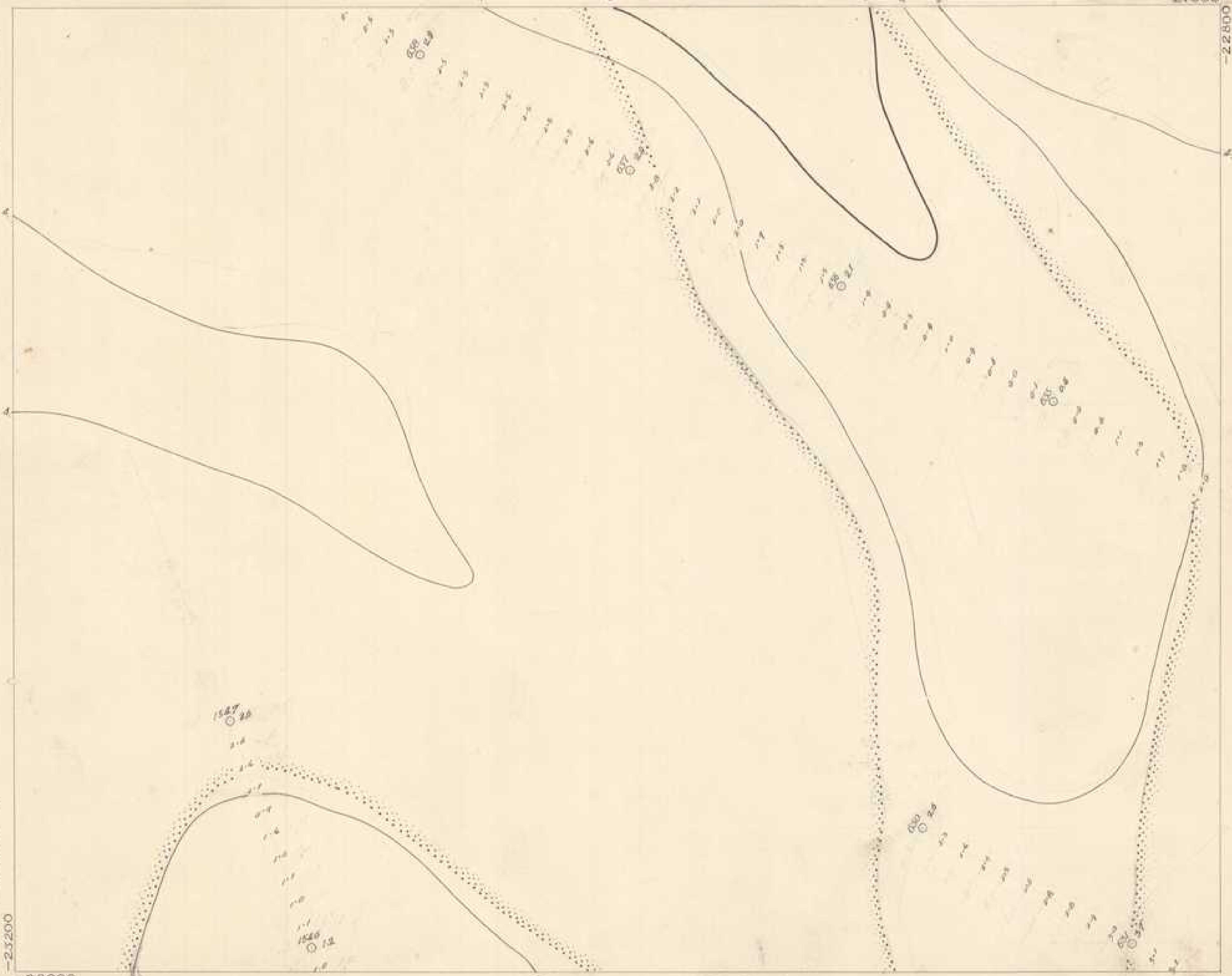
-27500
-22800

佐藤技手 監查

貳 參 壹 壹

參 壹 壹 壹

大正三年十月一日 基本測量
大正三年十月廿三日 地形測量
技手 佐藤龍橋
棟上 甲竹三郎
工夫 栗谷義昭



-25200
-28000

壹 壹 貳 貳

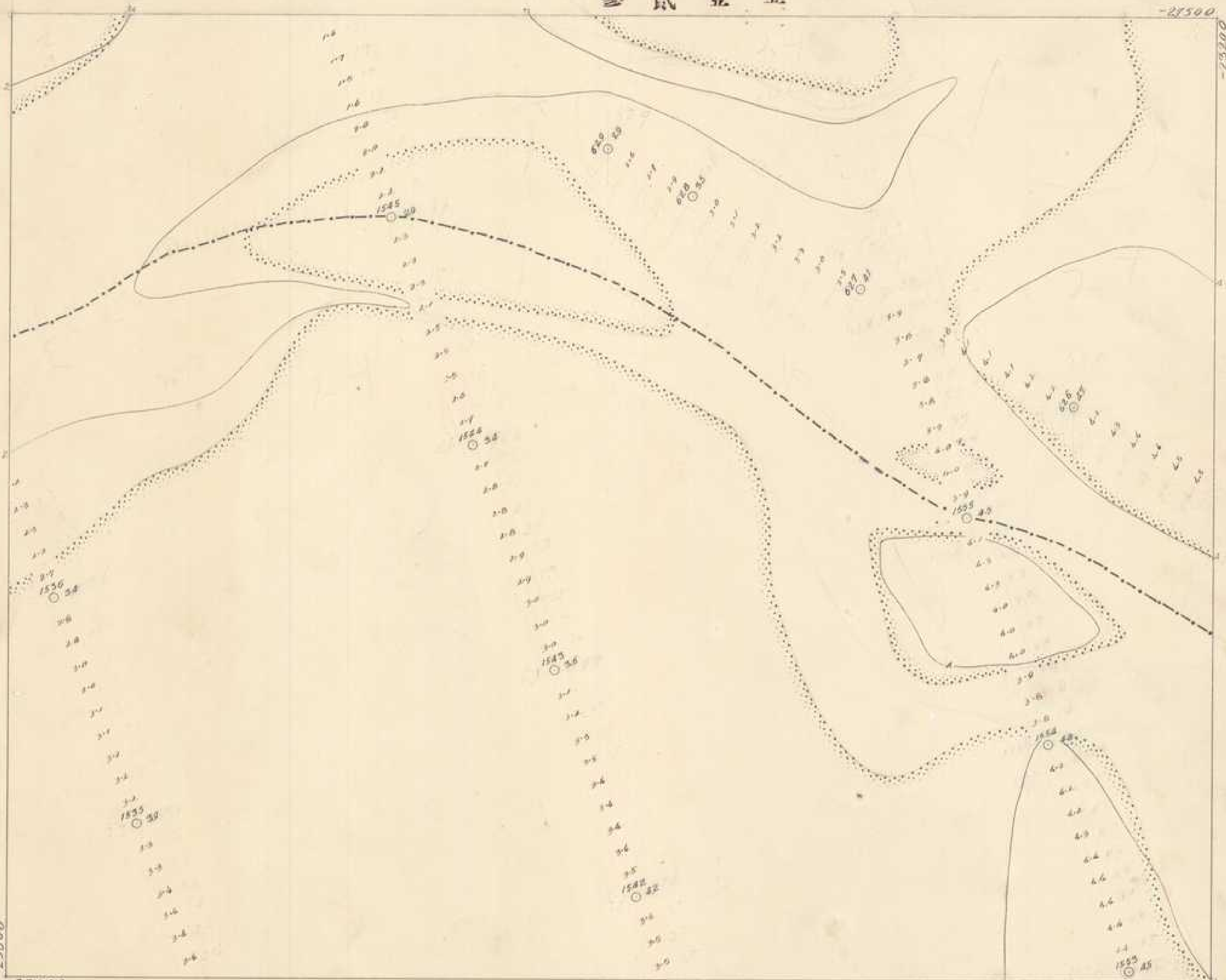
參貳壹壹

-27500
-23200

監造 佐藤技手

壹壹參參

壹壹壹四



大正十年十月一日
 大正十年十月七日
 技手 佐藤龍楠
 備上 甲十三郎
 天 本日八百藏

-28000

五貳壹壹

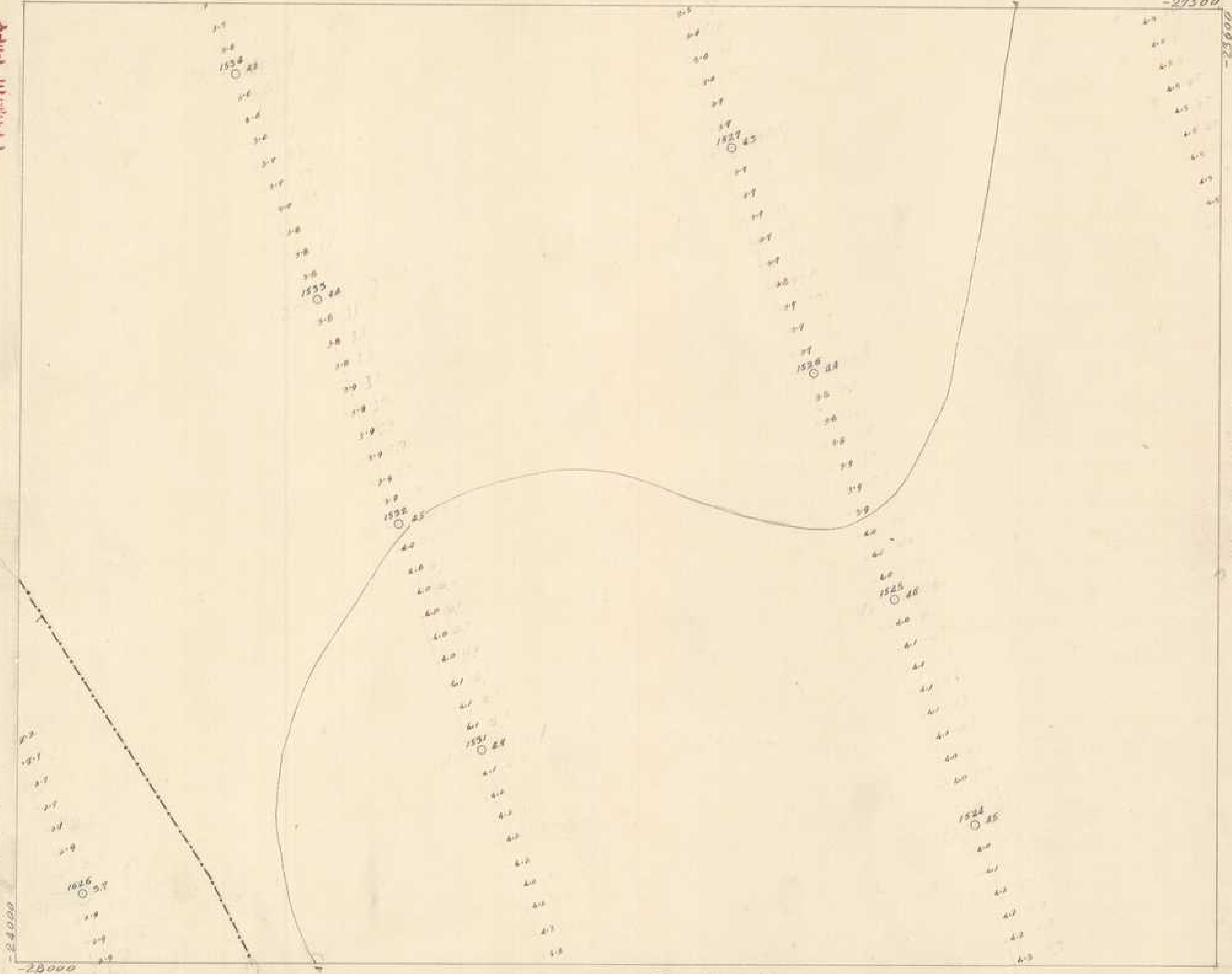
壹壹貳四

監查 佐藤技手

壹壹壹五

壹壹參四

壹壹貳六



大正三年十月廿五日測量
 大正三年十月廿九日換田地形測量
 其手 佐藤雅楠
 備上 甲竹三郎
 工夫 栗谷武昭

壹壹貳五

-27500

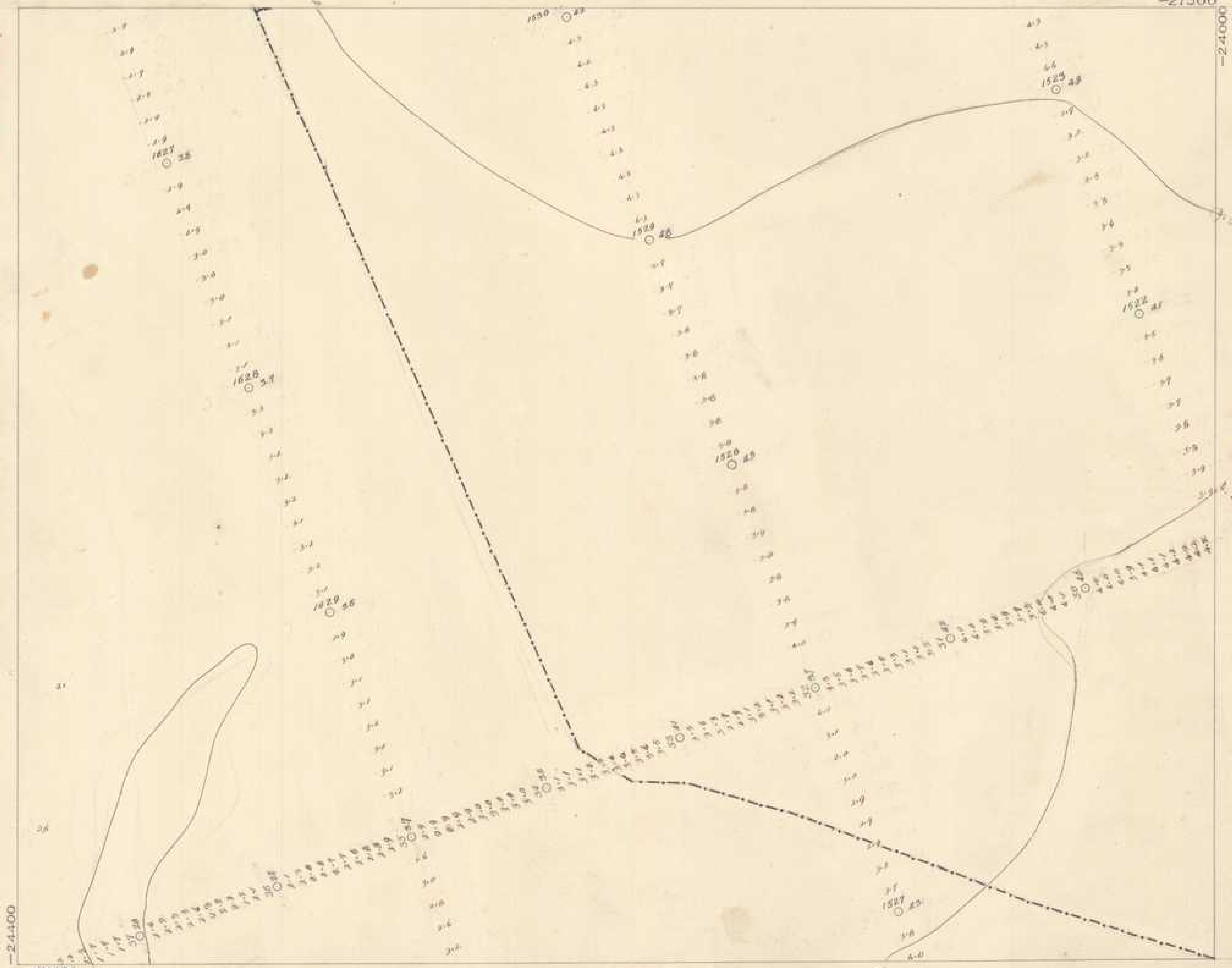
-24000

監查 佐藤技手

壹壹參五

壹壹壹六

大正五年十月一日 着手基本測量
大正五年十一月九日 竣功地形測量
藤佐藤龍橋
藤上甲竹三郎
天木田八百藏



壹壹貳七

濁第一一二七號

壹壹壹七

壹壹壹六

27500
27400



監畫 佐藤技手

壹壹參六


大正三年十月廿五日
大正三年十月廿五日
大正三年十月廿五日

29000
20000

-28000

監查 佐藤技手

大正三年十月廿日 着手基本測量
大正三年十月廿日 竣功 地形測量
佐藤技手 繪上
甲午年三月
天本田八百藏



九 貳 壹 壹

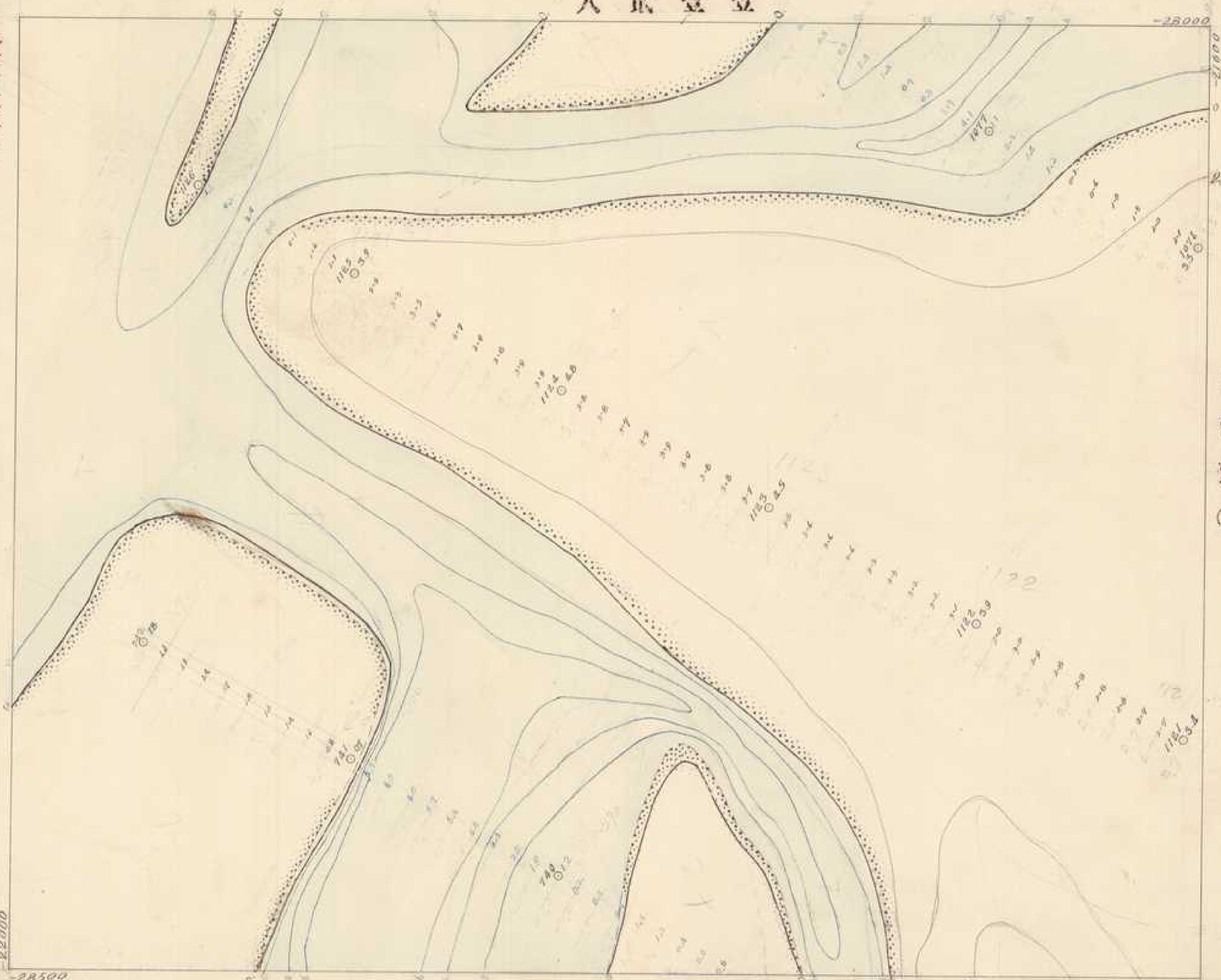
壹貳 ○

八貳壹壹

○ 參壹壹

監查 佐藤技手

大正三年十月廿二日 測量 基木測量
 大正三年十月廿二日 測量 地形測量
 佐藤技手
 備上甲竹三郎
 美 東 亞 義 隆



九貳壹壹

壹參壹壹

監查 佐藤技手



大正五年五月 基本測量
 大正五年五月 地形測量
 奉 佐藤龍編
 備 上甲竹之郎
 天 本圖八百載

監查 佐藤拔手

大正三年十月可奉 基本測量 備上甲竹三郎
大正三年十月可奉 地形測量 天 栗谷義昭



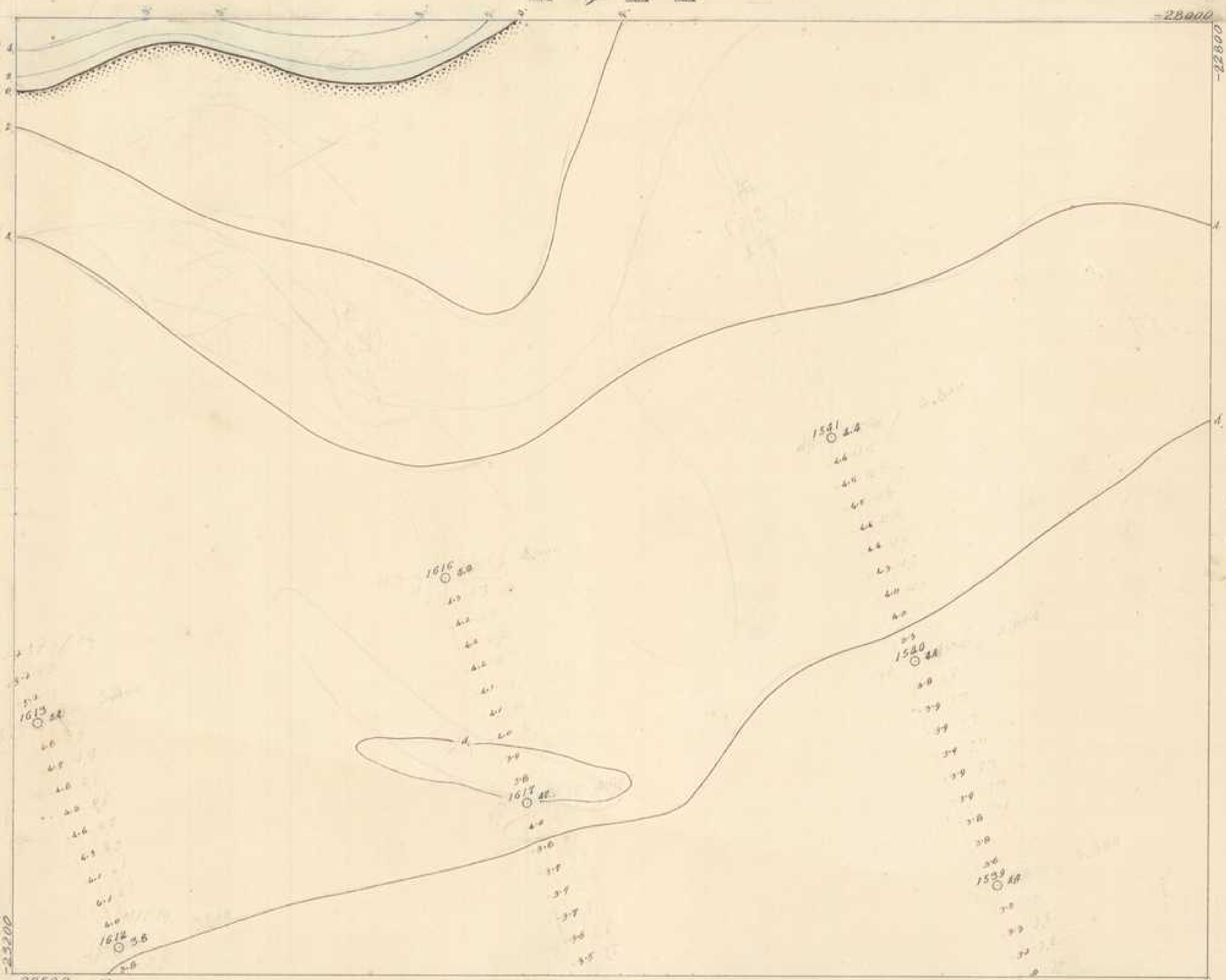
壹參壹壹

監查 佐藤技手

壹壹參七

壹壹貳參

參參壹壹



大正三年十月一日着手基本測量
 大正三年十月一日完成地形測量
 奉 佐藤技手
 備 上甲竹三郎
 頁 本頁八百載

濁第一一三三號

壹 參 壹 貳

監查 佐藤技手

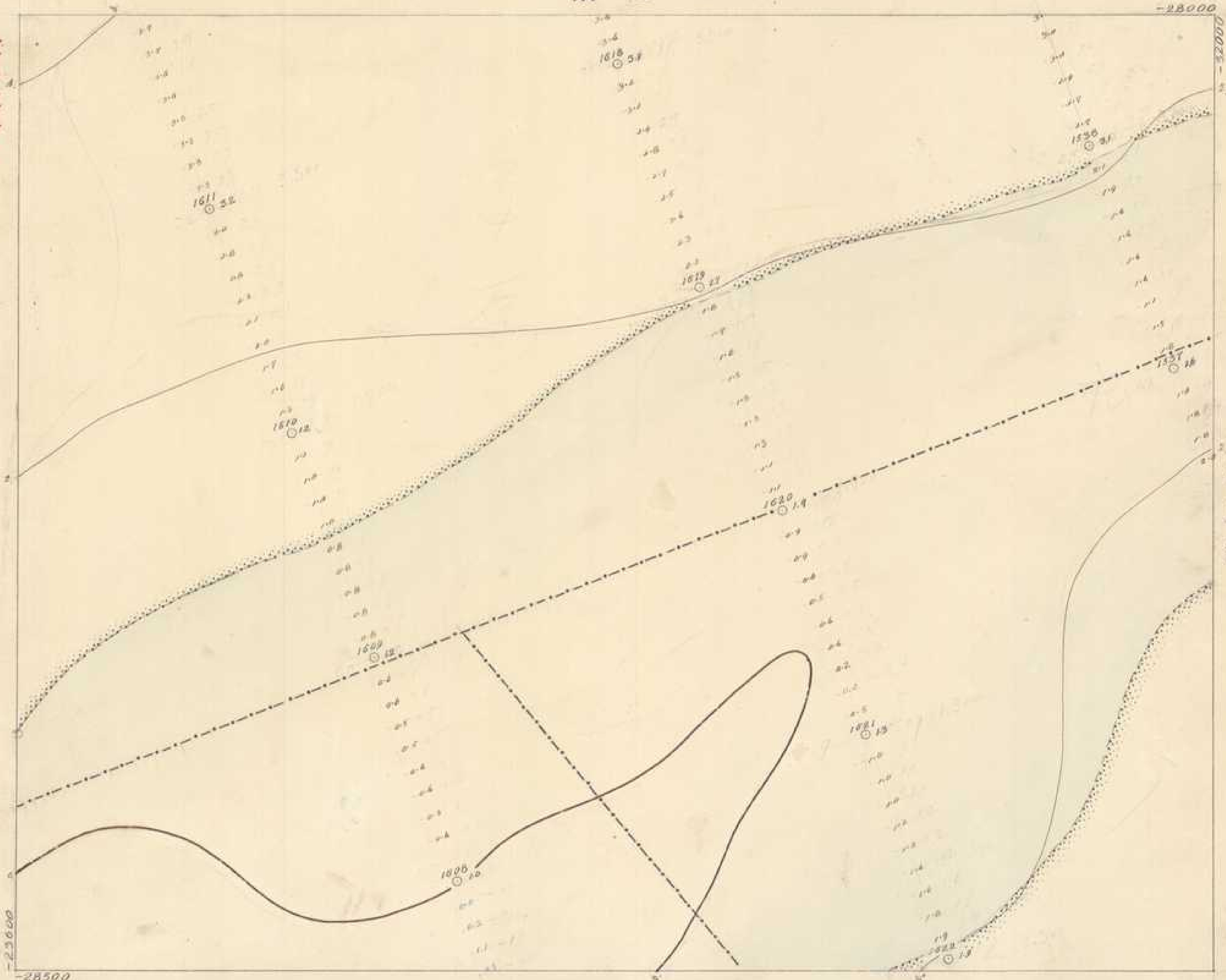
壹 參 八

壹 貳 四

壹 參 壹 肆

資料來源：經濟部水利署水利規劃試驗所
數位製作：中央研究院人社中心地理資訊專組中心

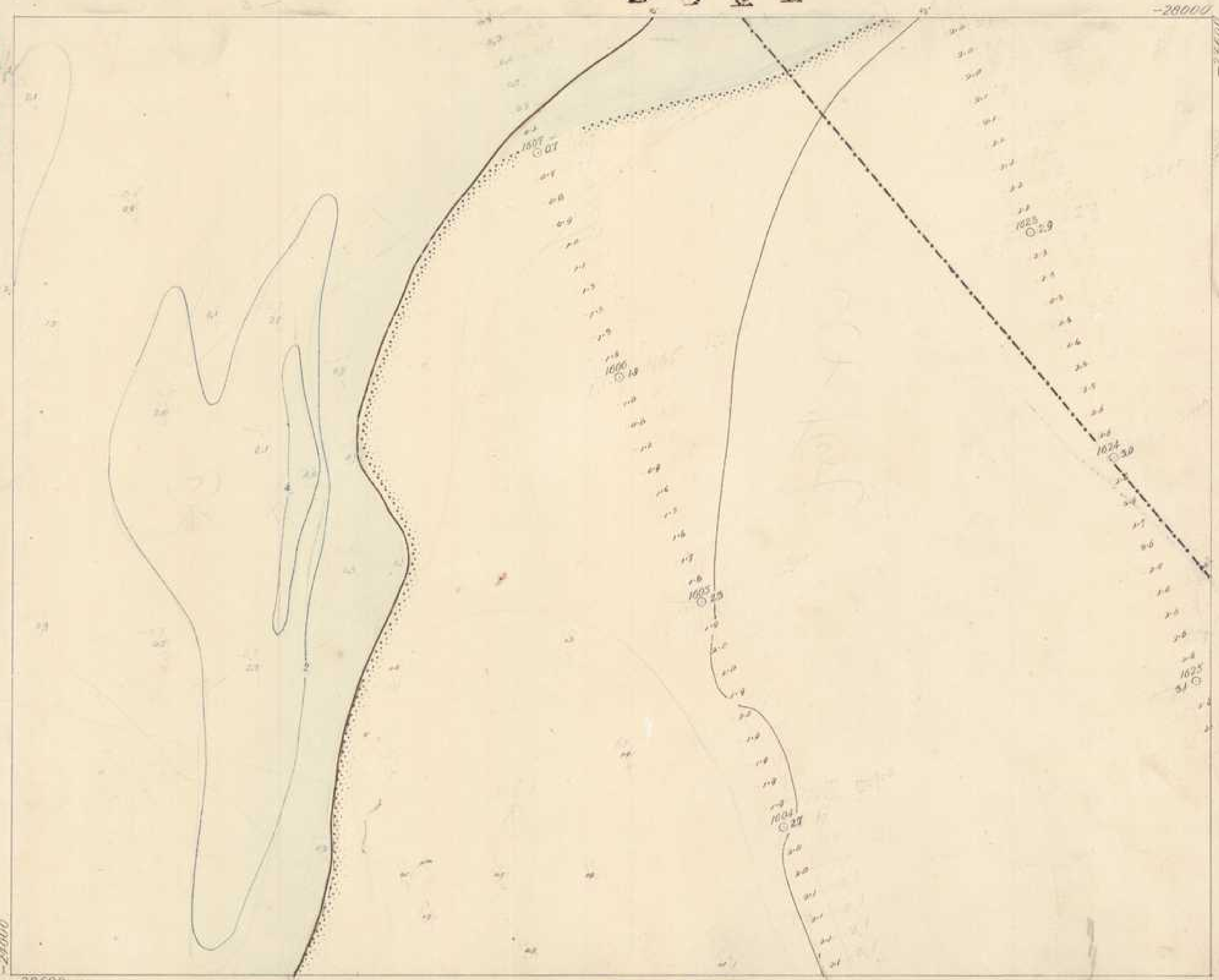
大正三年十月二日測量 基本測量
測量佐藤龍橋
補上甲野之野
二天 栗森義昭



監查 佐藤技手

壹壹參九

大正十一年四月 測量 佐藤技手
大正十一年五月 測量 上甲竹三郎
大正十一年六月 測量 木目八百藏



濁第一一三五號

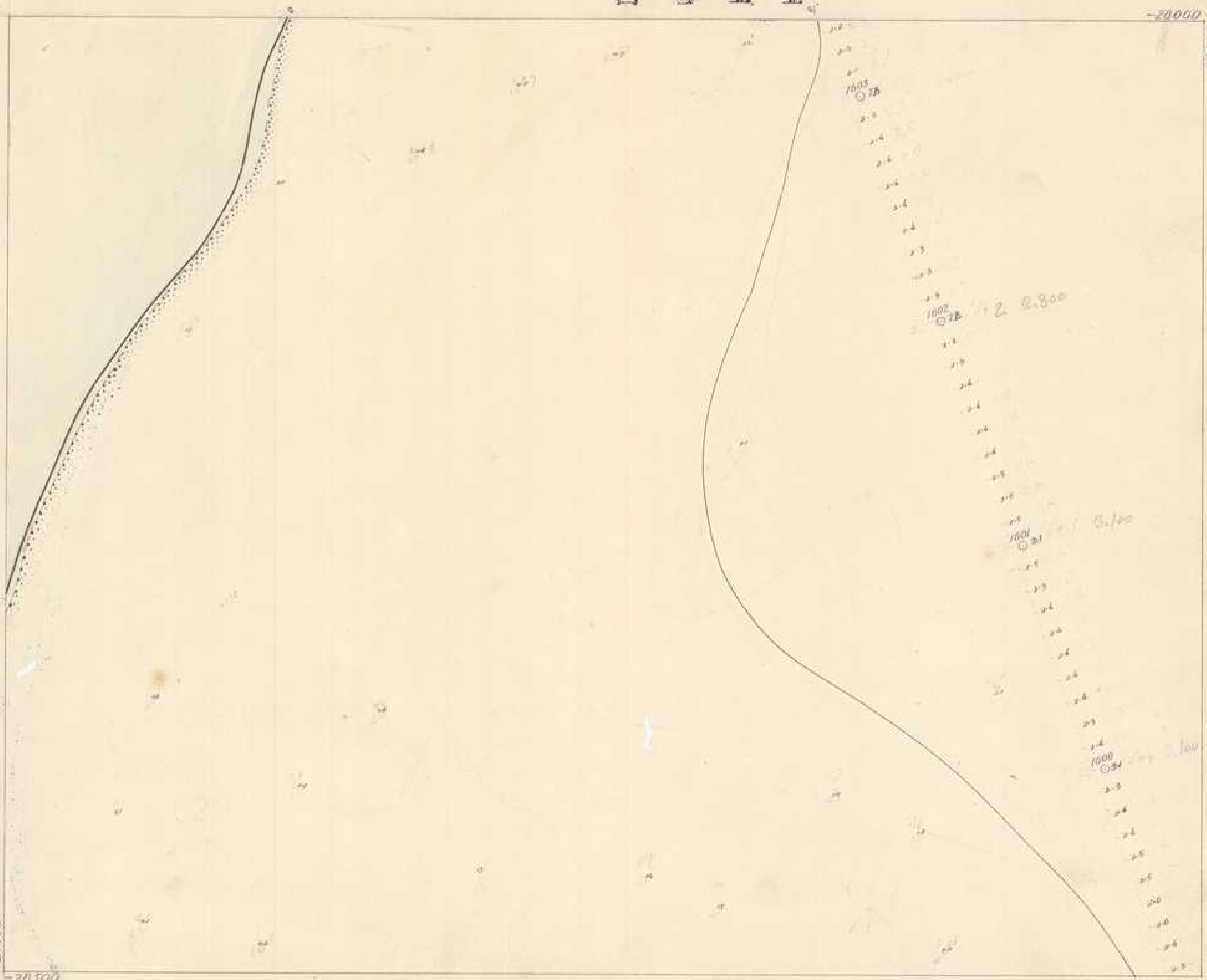
壹壹參四

壹壹貳六

監查 佐藤技手

壹壹四〇

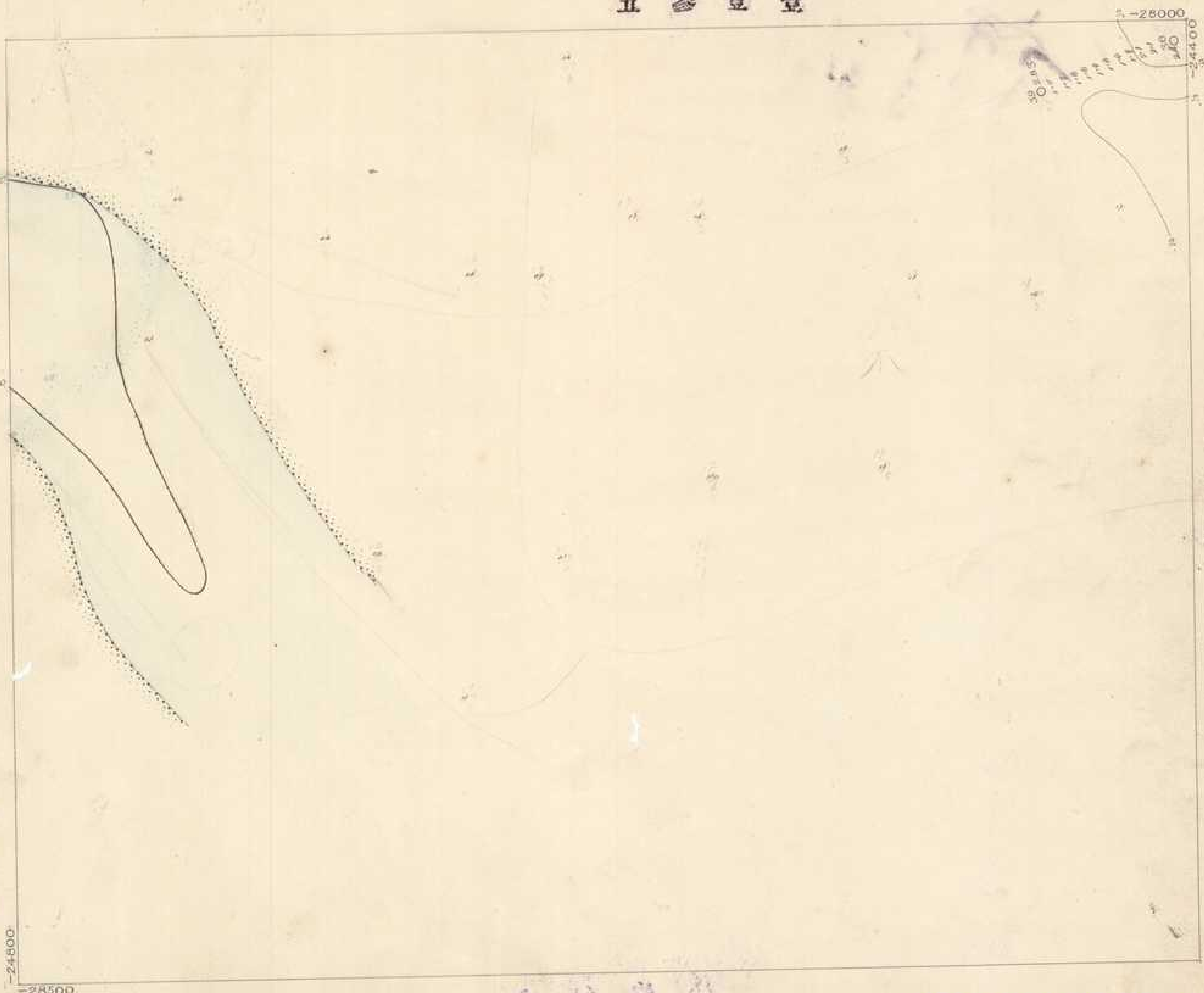
壹壹參六



大正三年十月廿一日 基于測量 岸上甲竹三郎
 大正三年十月廿一日 基于測量 岸上甲竹三郎
 大正三年十月廿一日 基于測量 岸上甲竹三郎

壹壹參五

壹壹貳七

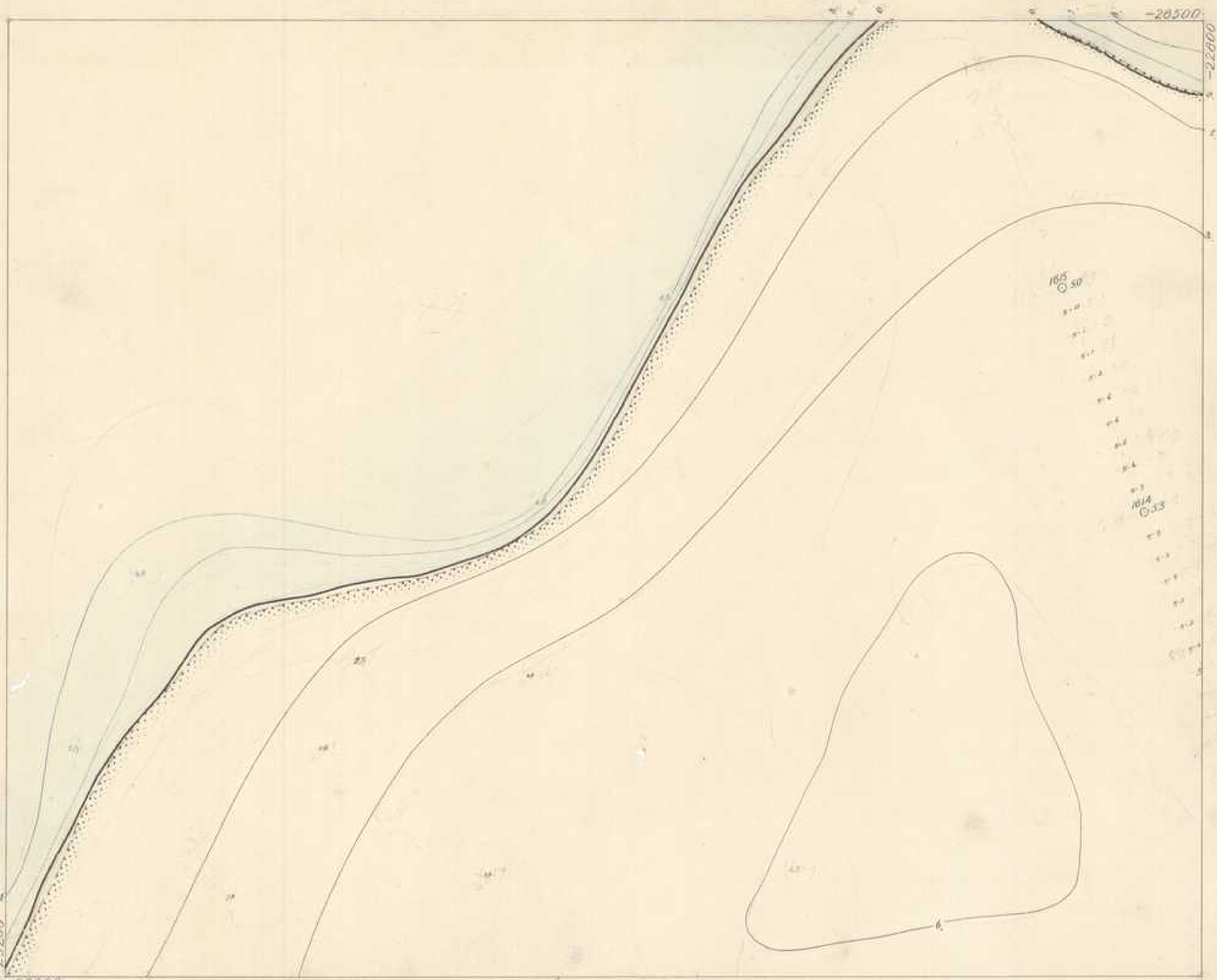


監查 佐藤 叔手

壹壹四壹

大正十一年十月日 測量 基本測量
 林 佐藤 龍 楠
 備 上 甲 竹 田 郎
 天 未 日 八 百 藏

監查 佐藤 技手



大正十一年一月 測量 基子測量 村上甲竹之郎
 技手 佐藤 龍橋
 大正十一年一月 測量 基子測量 村上甲竹之郎
 技手 佐藤 龍橋

資料來源：經濟部水利署水利規劃試驗所
 數位製作：中央研究院人社中心地理資訊專組中心

壹 參 壹 七

濁第一一三八號

-26500

00752-

監查 佐藤 技手

壹 壹 四 貳

壹 壹 參 參

50705

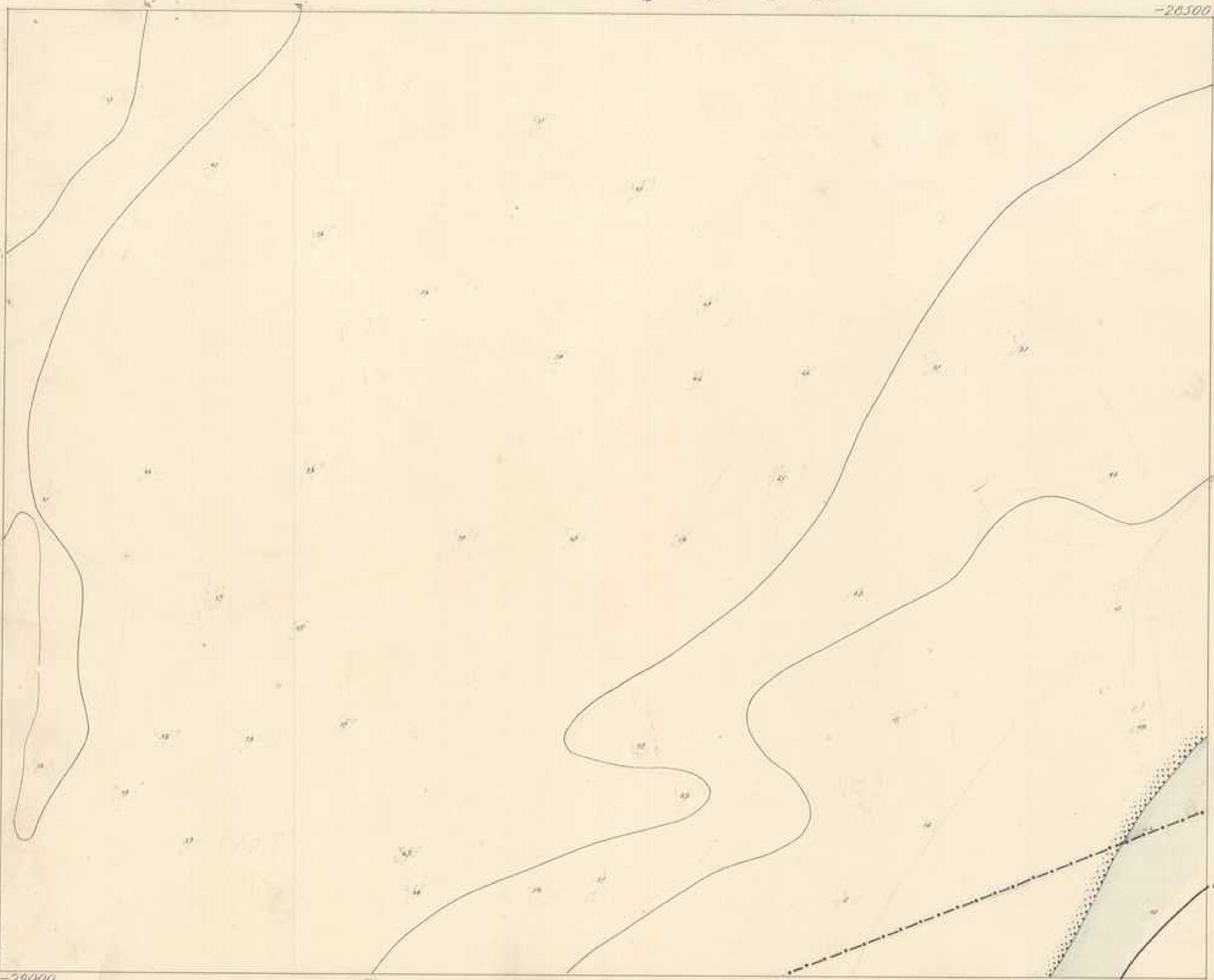
壹 參 壹 九

-25000

-29000

資料來源：經濟部水利署水利規劃試驗所
數位製作：中央研究院人社中心地理資訊專組中心

大正三年十月廿五日 基本測量
佐藤 技手
大正三年十月廿五日 地形測量
王美 本日自裁



濁第一一三九號

八 參 壹 壹

監查 佐藤 技手

壹 壹 四 參

壹 壹 參 四

大正五年七月 着手基本測量
大正五年十月 地形測量
佐藤 技手
上田 技手
栗本 技手



○ 四 壹 壹

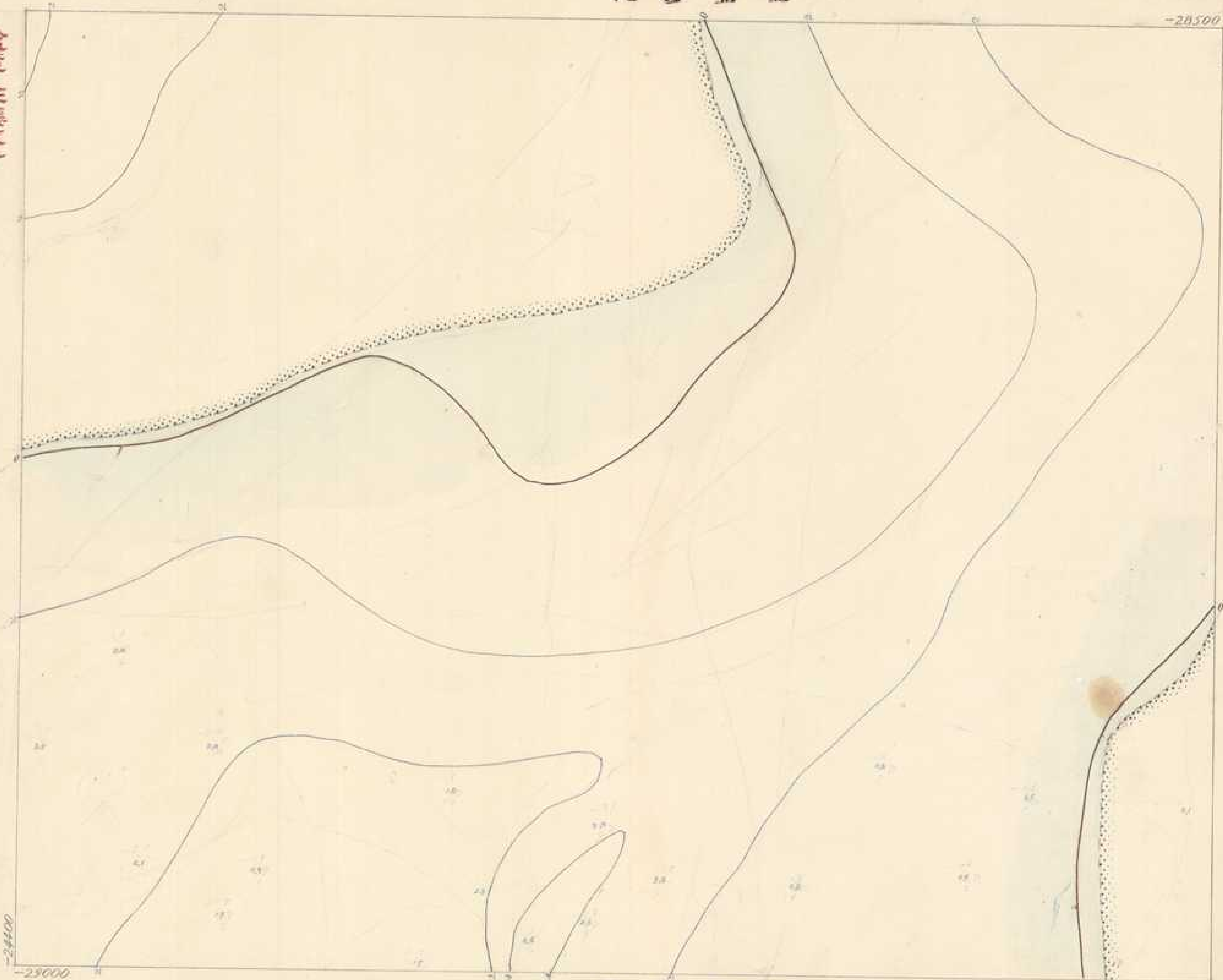
壹壹參九

-28500
-28000

監查 佐藤技手

壹壹四四

大正五年十月日 着手 基本測量
大正五年三月廿日 竣功 地形測量
大正五年八月廿日 竣工 本圖八百藏
藤佐藤龍橋 繪上 甲竹三郎



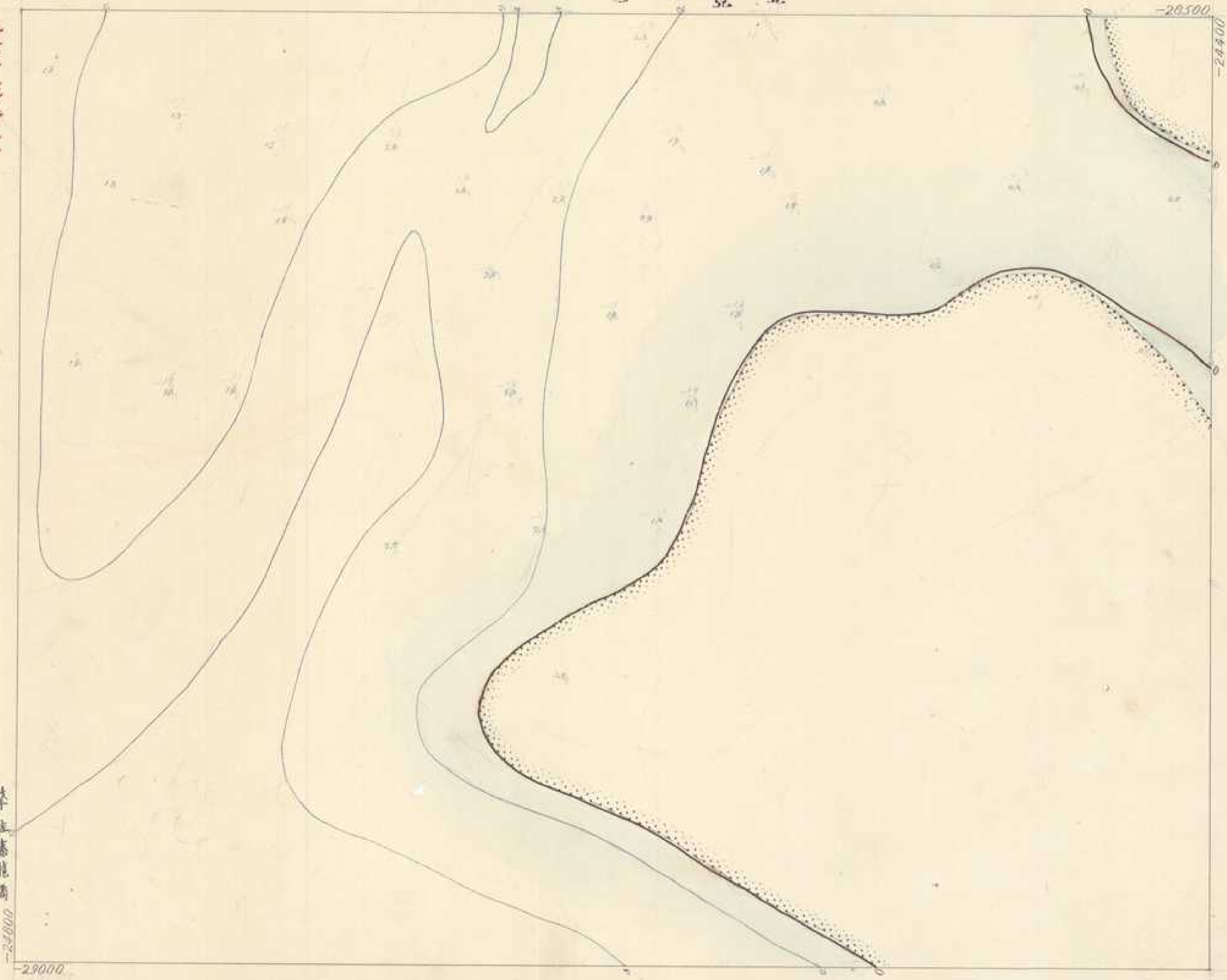
壹壹四四

○ 壹壹四

監查 佐藤扶手

壹壹四五

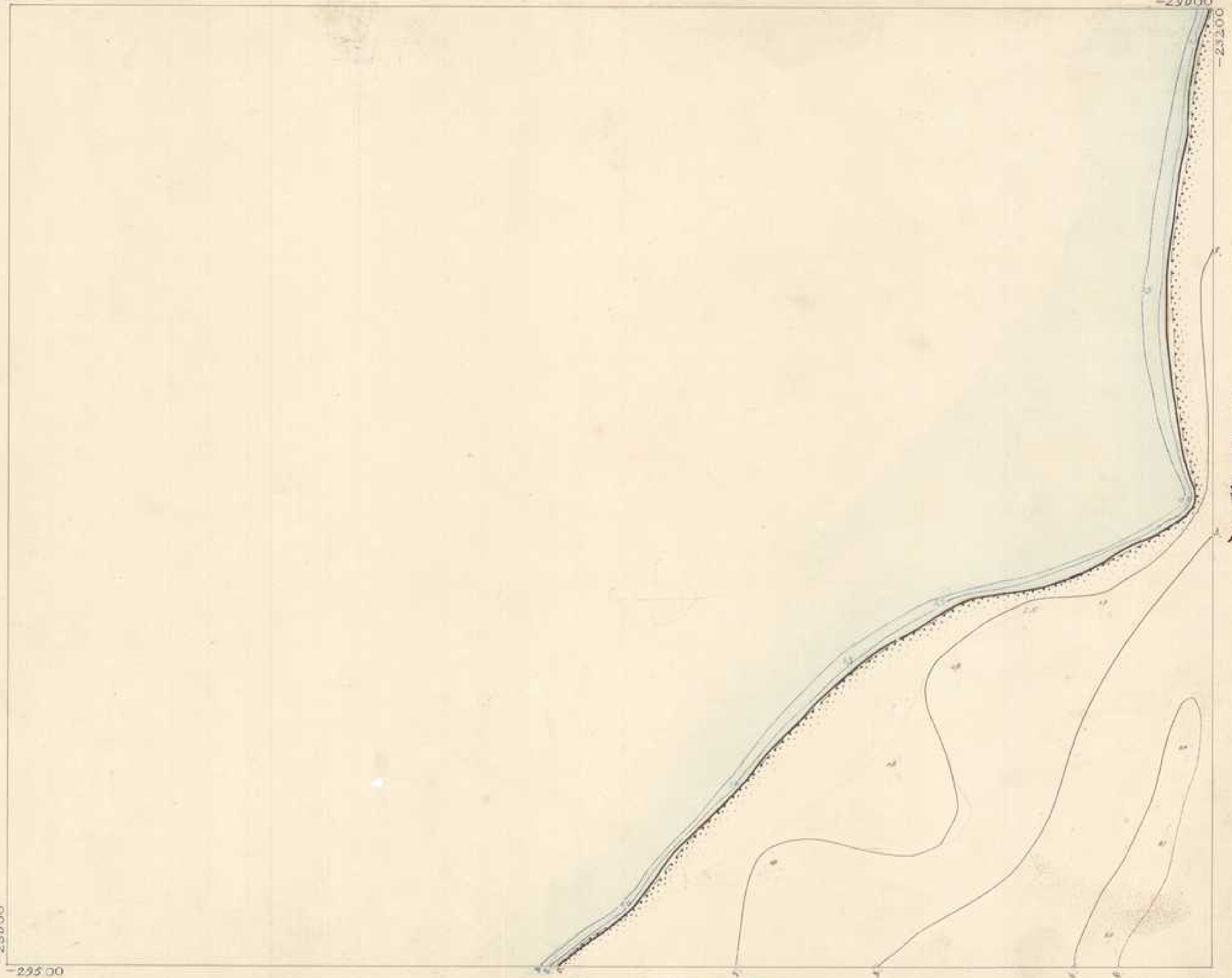
大正三年十月 臺南 臺南測量
林佐藤龍橋 備上田竹三郎
臺南測量所 濁河 地形測量 工天 栗村義昭



濁第一一四二號

壹壹參八

參四壹壹



監查 佐藤技手

大正三年五月 着手基本測量
 大正三年五月 地形測量 土質調査
 佐藤技手 備上甲作三郎

濁第一一四三號

壹壹參九

貳四壹壹

四四壹壹

監查 佐藤拔手

壹壹四七

大正五年十月一日 基本測量
大正五年十月十日 地形測量
佐藤拔手
清上甲竹二郎
天 本圖八百載



濁第一一四四號

參四壹壹

-29000

-24000

監查 佐藤技手

壹壹四八

壹壹四〇

大正十一年 測量 地形測量 王天 泉谷義昭
七區十一年 測量 地形測量 藤上甲竹三郎

-24400

-29500

五四壹壹

資料來源：經濟部水利署水利規劃試驗所
數位製作：中央研究院人社中心地理資訊專組中心

濁第一一四五號

壹壹四壹

四四壹壹

六四壹壹

-29000
-24500

-24500
-29500

監查 佐藤技手

壹壹四九

大正三年十月廿日 曹子 基本測量
藤上甲竹三郎
大正三年十月廿日 曹子 地形測量
藤上甲竹三郎
藤上甲竹三郎
藤上甲竹三郎



濁第一一四六號

壹 壹 四 五

-20000

20812

532

監查 佐藤技手

壹 壹 五 ○

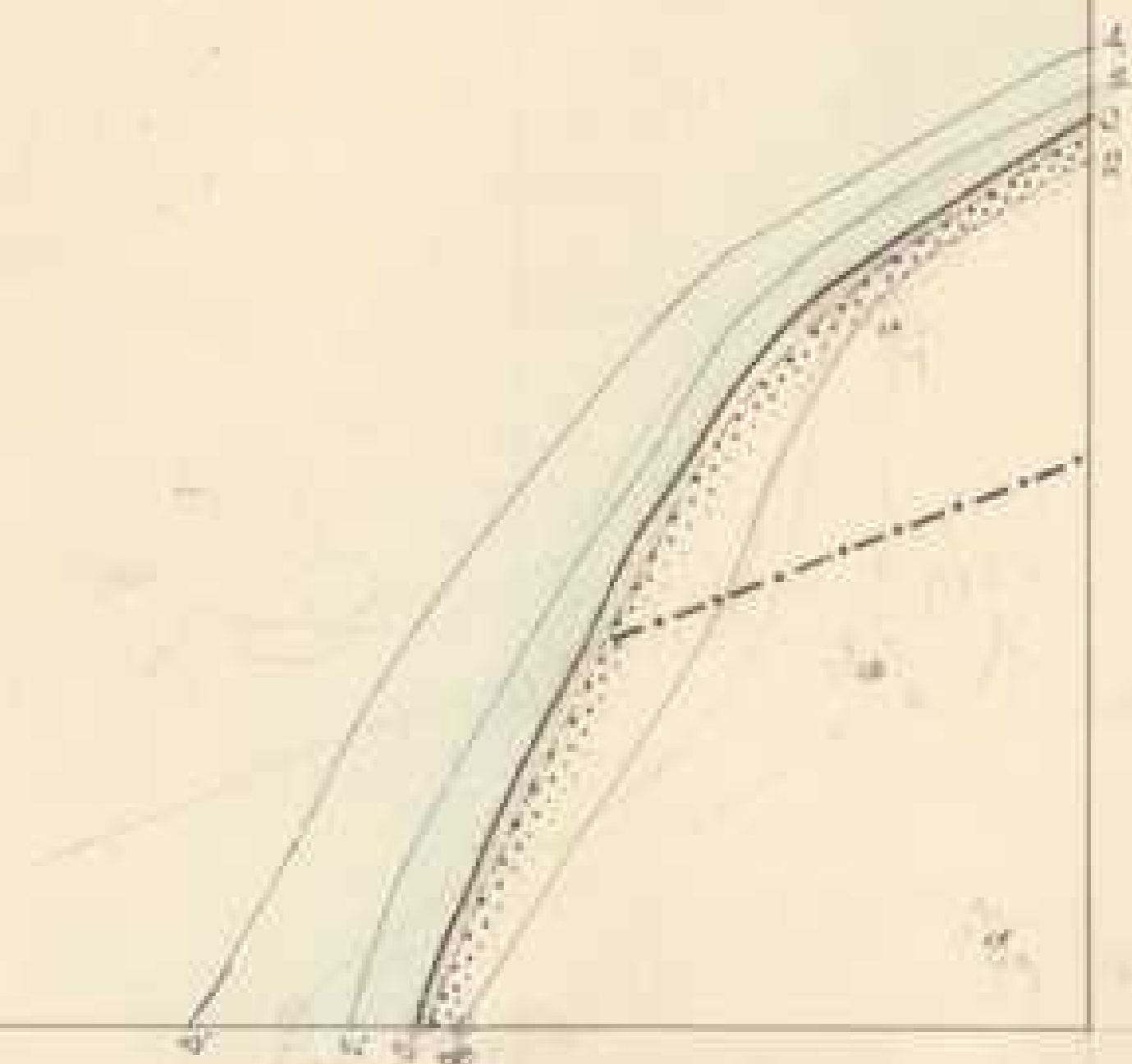
大正三年十月日 基本測量 奉 佐藤龍樹
繪 上甲竹三郎
大正三年十月日 地形測量 奉 佐藤龍樹
繪 上甲竹三郎



濁第一一四七號

壹壹四叁

-29500
-23000



八四壹壹

監查 佐藤技手

大正五年十月日 着手 基水測量
技手 佐藤龍崎
備上 甲好三郎

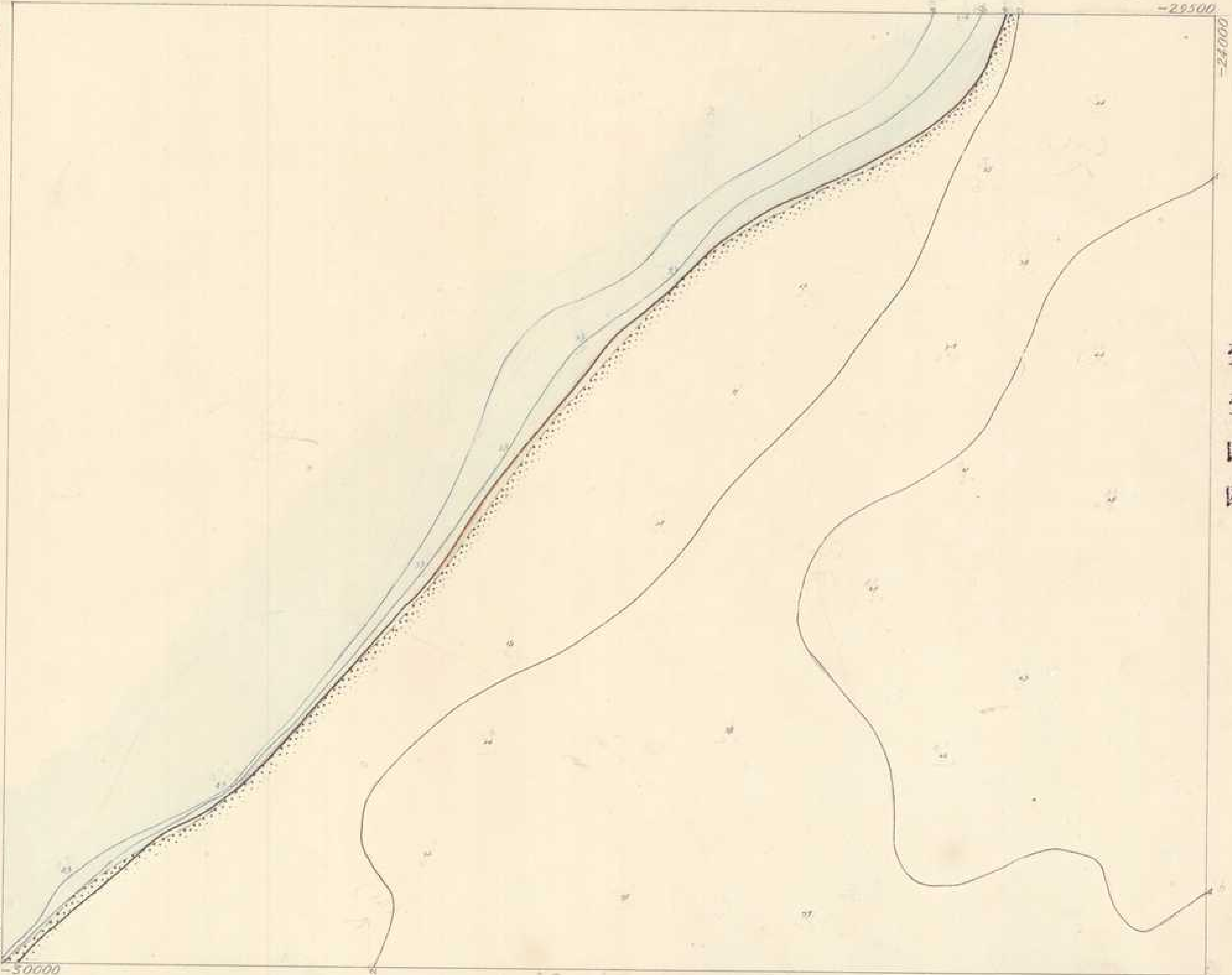
大正五年十月日 着手 地形測量
工天 栗谷茂郎

七 四 壹 壹

濁 第 一 一 四 八 號

壹 壹 四 四

監 查 佐 藤 技 手



大正十一年十月一日
 奉 佐 藤 龍 楠
 備 上 甲 乙 之 耶
 大正十一年十月一日
 奉 佐 藤 龍 楠
 備 上 甲 乙 之 耶
 天 本 四 八 百 載

九 四 壹 壹

濁第一一四九號

壹 肆 八

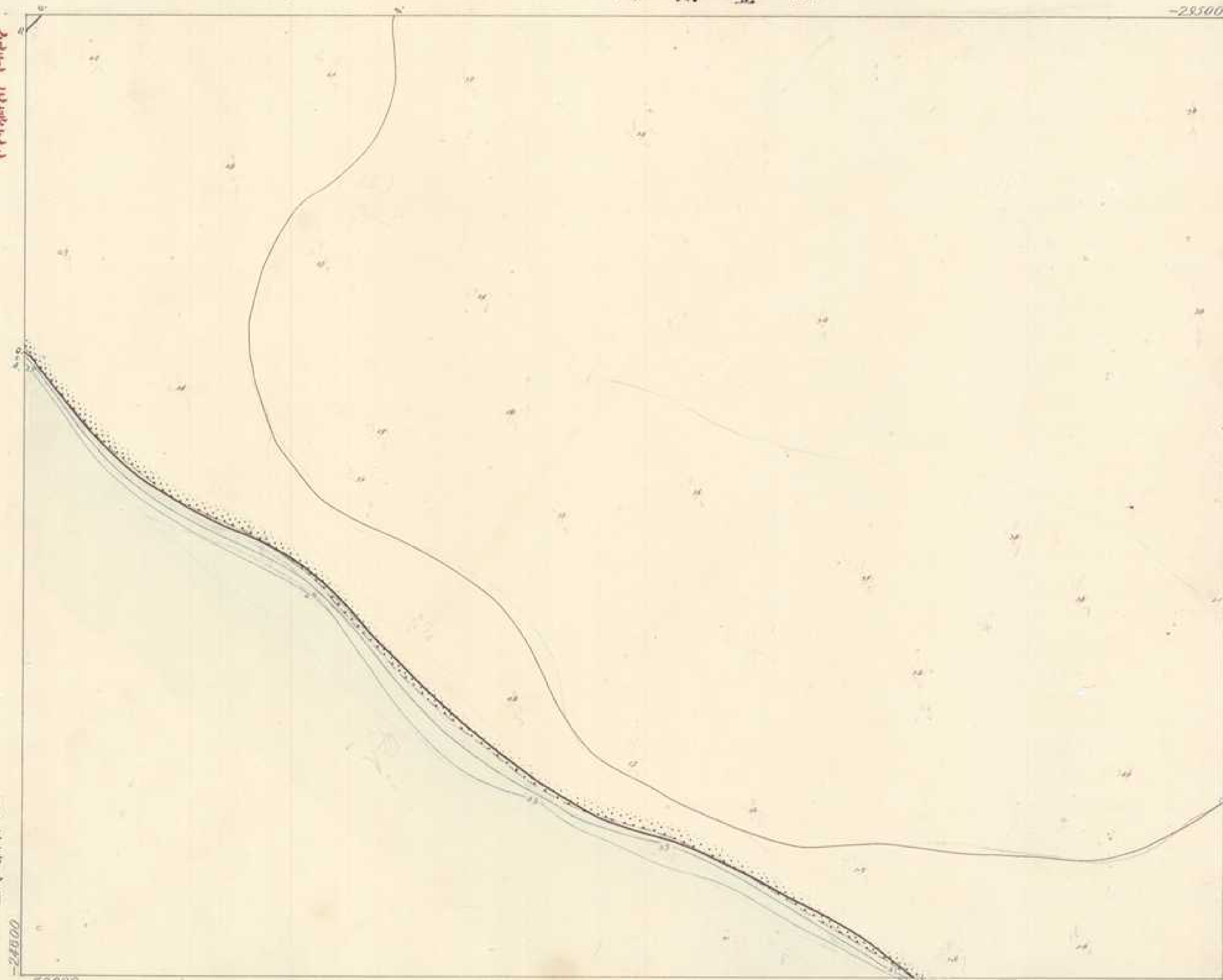
-28500

壹 肆 四 五

監 查 佐 藤 技 手

壹 肆 五 壹

大正三年五月 藤 基 水 測 量
 大正三年五月 藤 基 水 測 量
 藤 基 水 測 量 補 正 甲 乙 三 部
 大正三年五月 藤 基 水 測 量
 藤 基 水 測 量 補 正 甲 乙 三 部



○ 壹 肆 五

壹 壹 四 九

濁 第 一 一 五 〇 號

壹 壹 四 六

-20500

1100

監 查 佐 藤 技 手

大正三年十月一日 資料 基本測量
大正三年十月一日 資料 基本測量
佐藤技手 備上田竹之郎
天 水田八日觀

-25200

-50000

濁第一一五一號

壹壹四九



監查 佐藤技手

大正三年十月一日 測量 林 保 藤 龍 備
條 上 田 山 一 郎

本圖係根據測量資料繪成 王天 奉 命 八 百 號