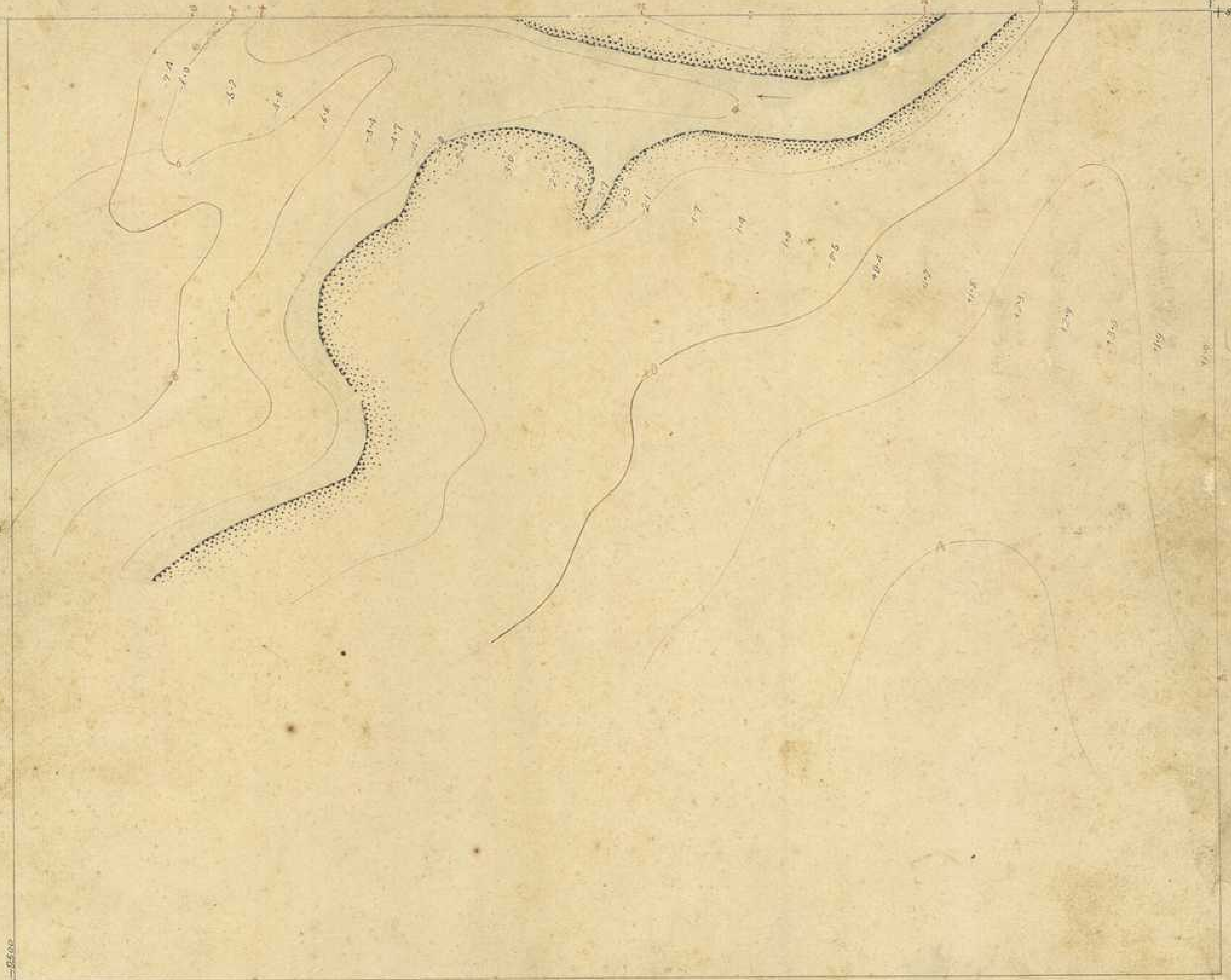


大正五年
四月
調查

隘水橋手四元甚袋袋

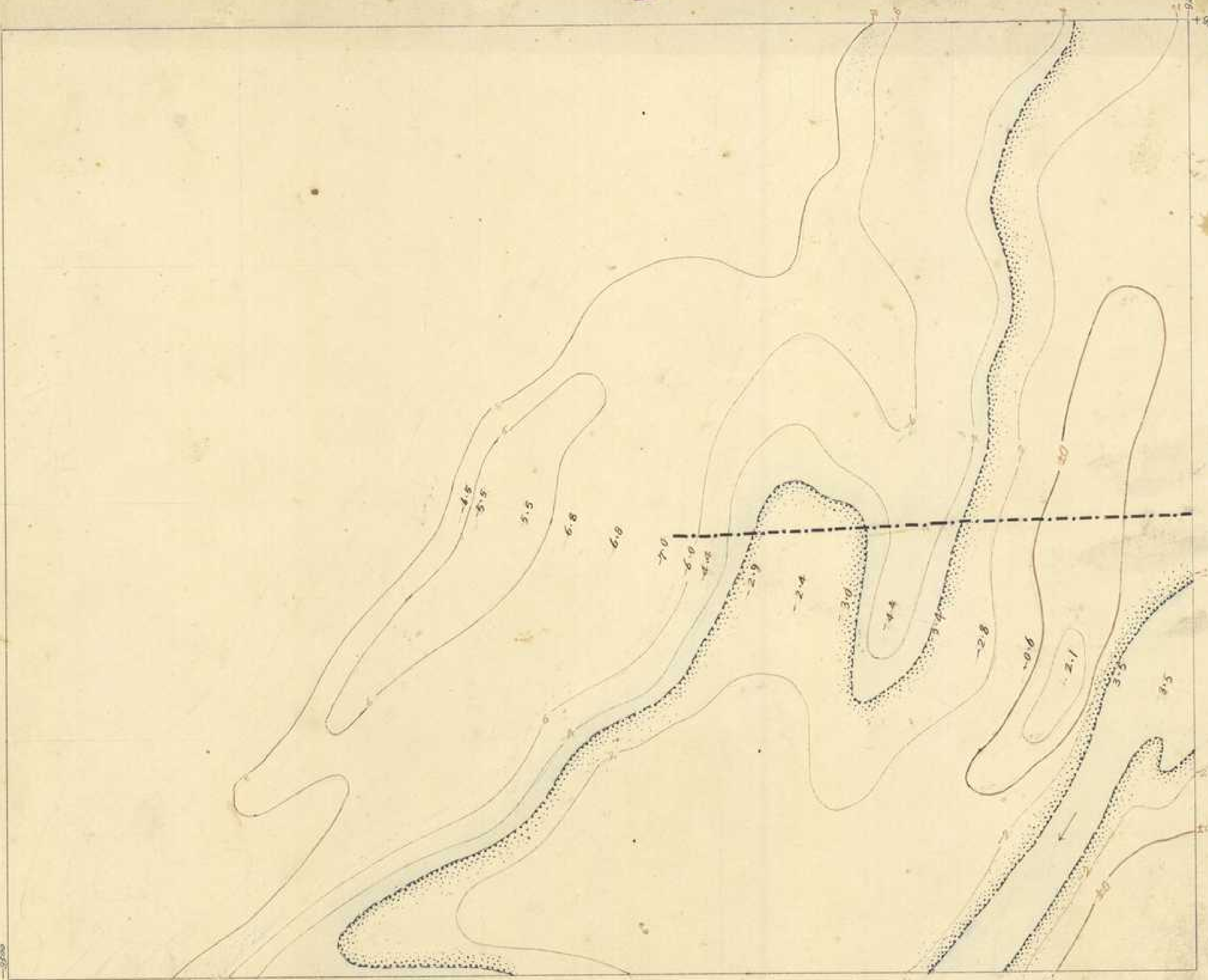
測量 谷本伊之助
製圖 四元甚袋袋



大甲溪
第貳號

五

壹



大正五年六月廿日 調查

監查拔手四元甚袞袞

測量 谷本伊之助
製圖 四元甚袞袞



大正五年六月廿五日調查

監查技手四元甚袈裝

測量 谷本伊之助
製圖 四元甚袈裝

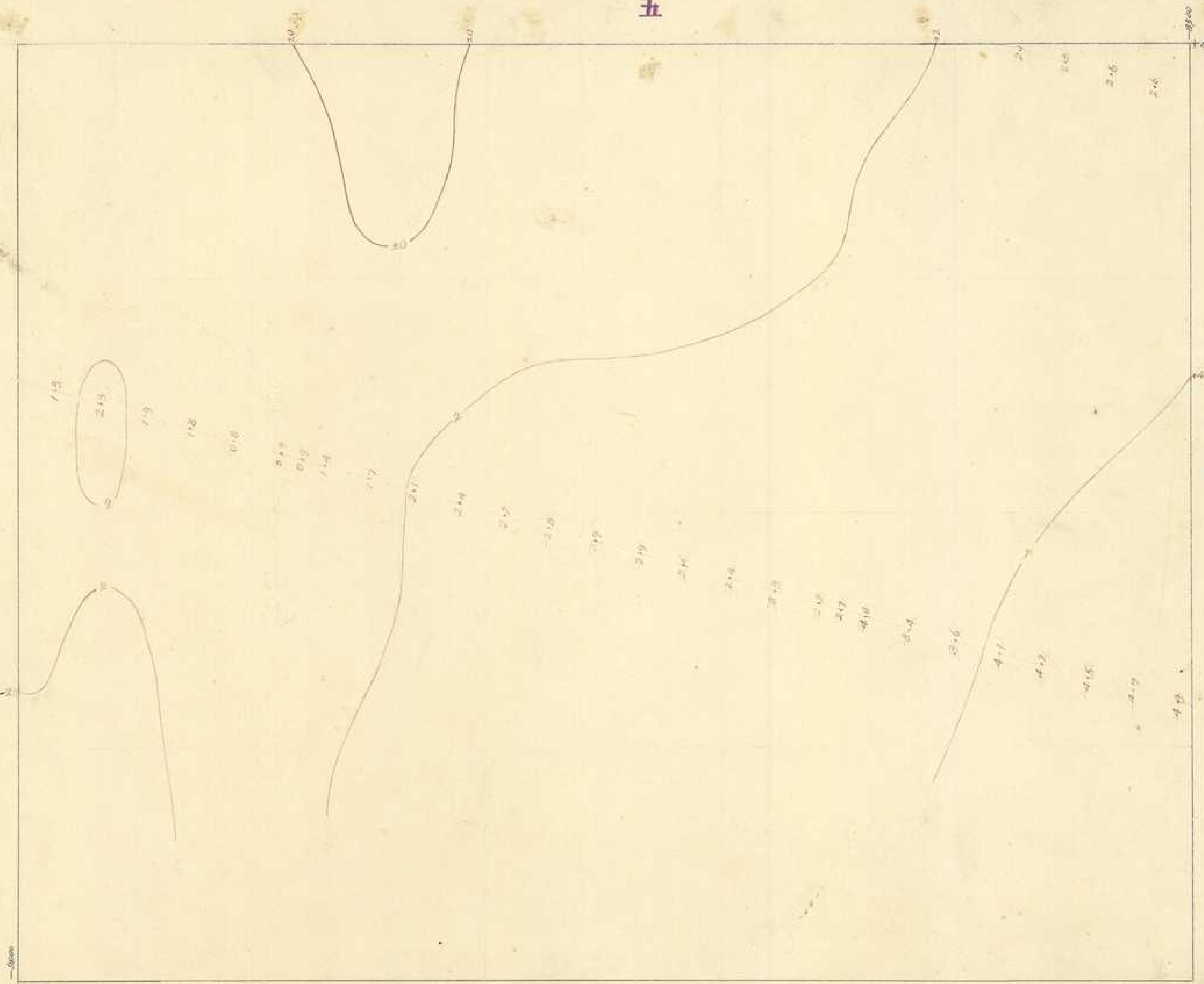
+9200

大正五年六月廿四日調查

壹

監查技手四元甚袈袞

測量 谷本伊之助
製圖 四元甚袈袞



六

大正五年六月廿五日調查

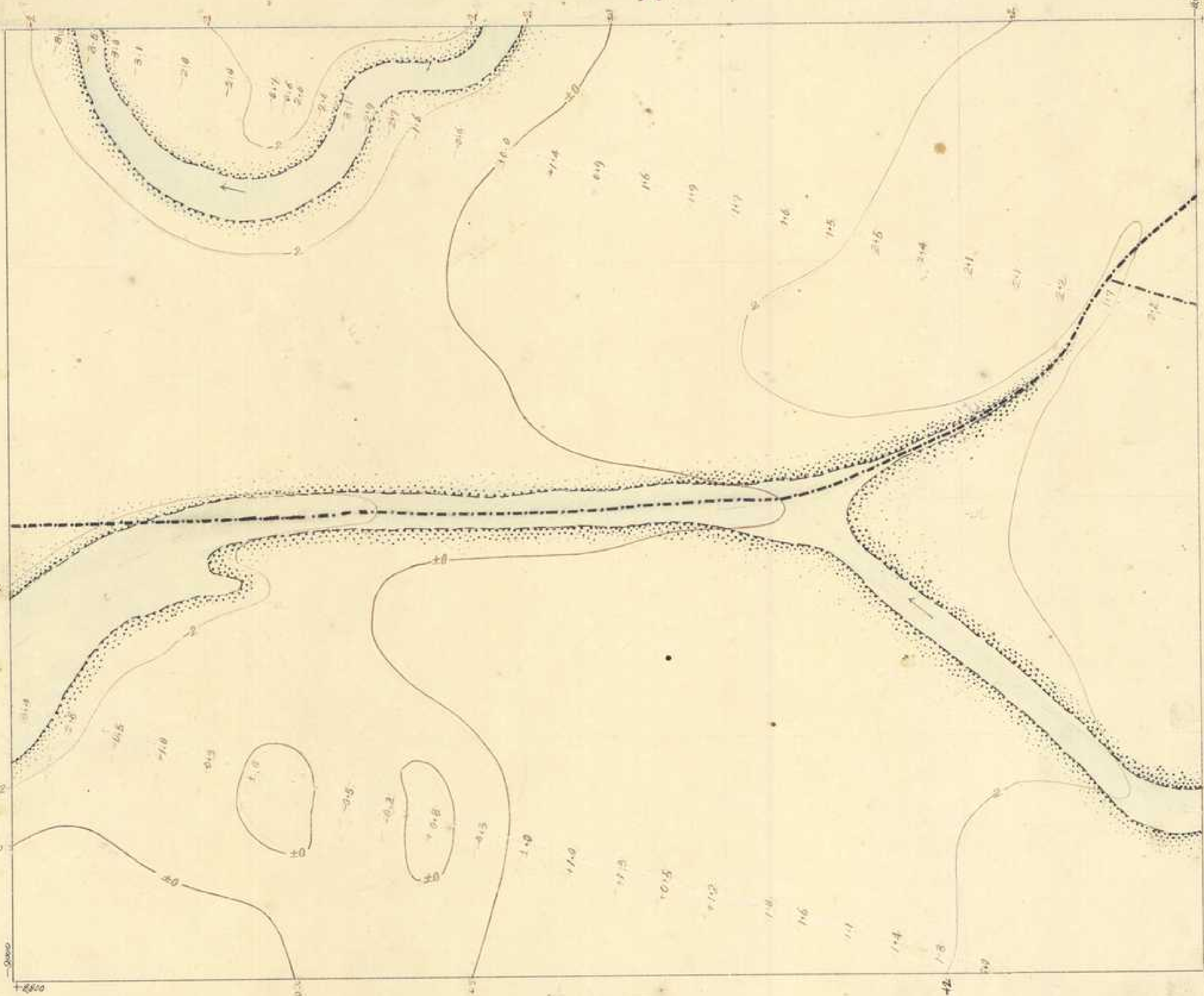
貳

九

監查技手四元甚袈袈

谷本伊之助
四元甚袈袈

貳



大正五年六月廿八日 豐子

壹〇

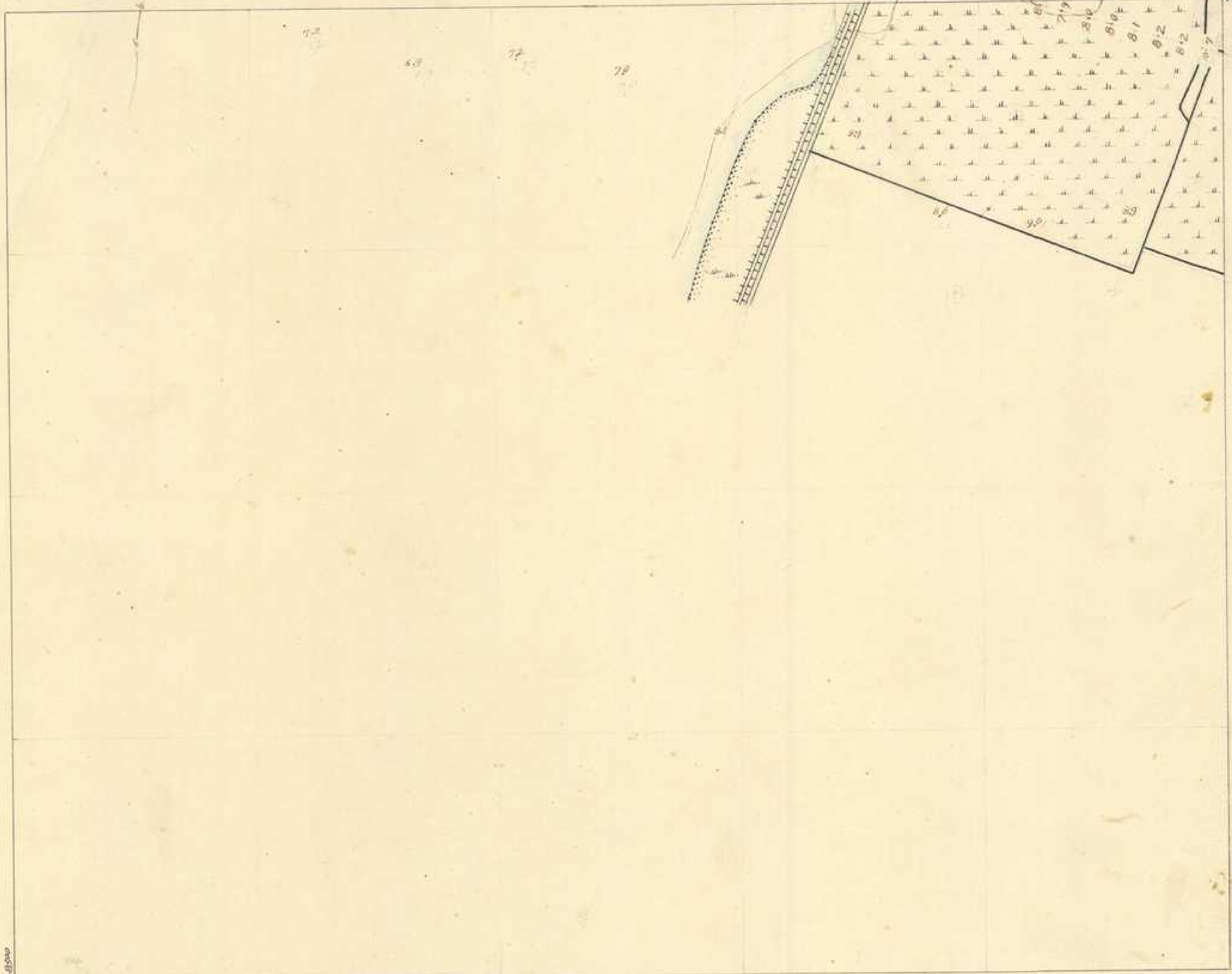


監查技手四元甚袈裝

測量 谷本伊之助
裝圖 四元甚袈裝

大甲溪
第七號

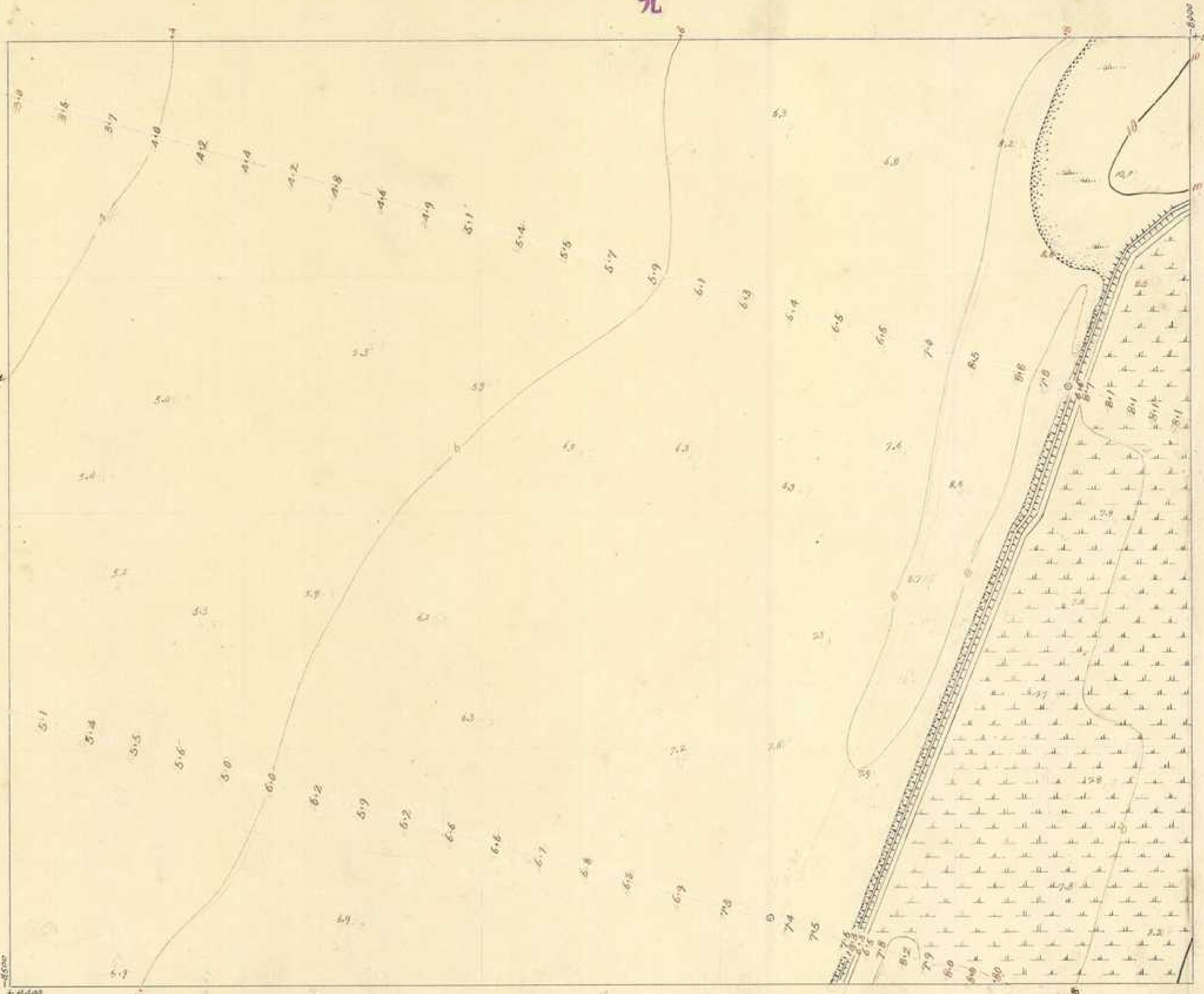
壹壹



大正五年五月卅壹日觀省

監查技手四元甚袞袞

測量柯心婦
製圖四元甚袞袞



大正五年五月卅壹日調查

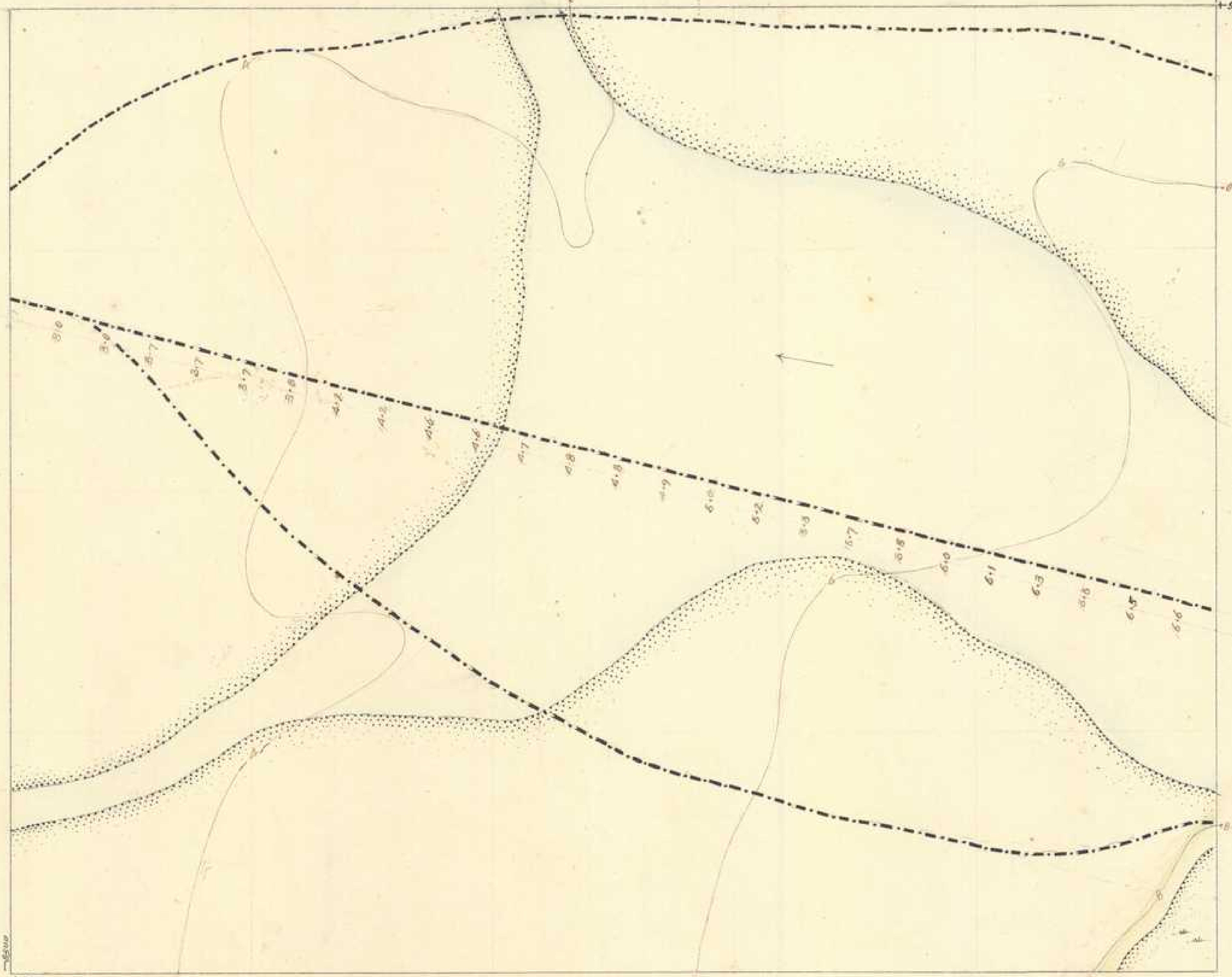
四

監查技手四元甚袈袈

測量利心婦
製圖四元甚袈袈

○ 壹

大正五年六月廿五日測量

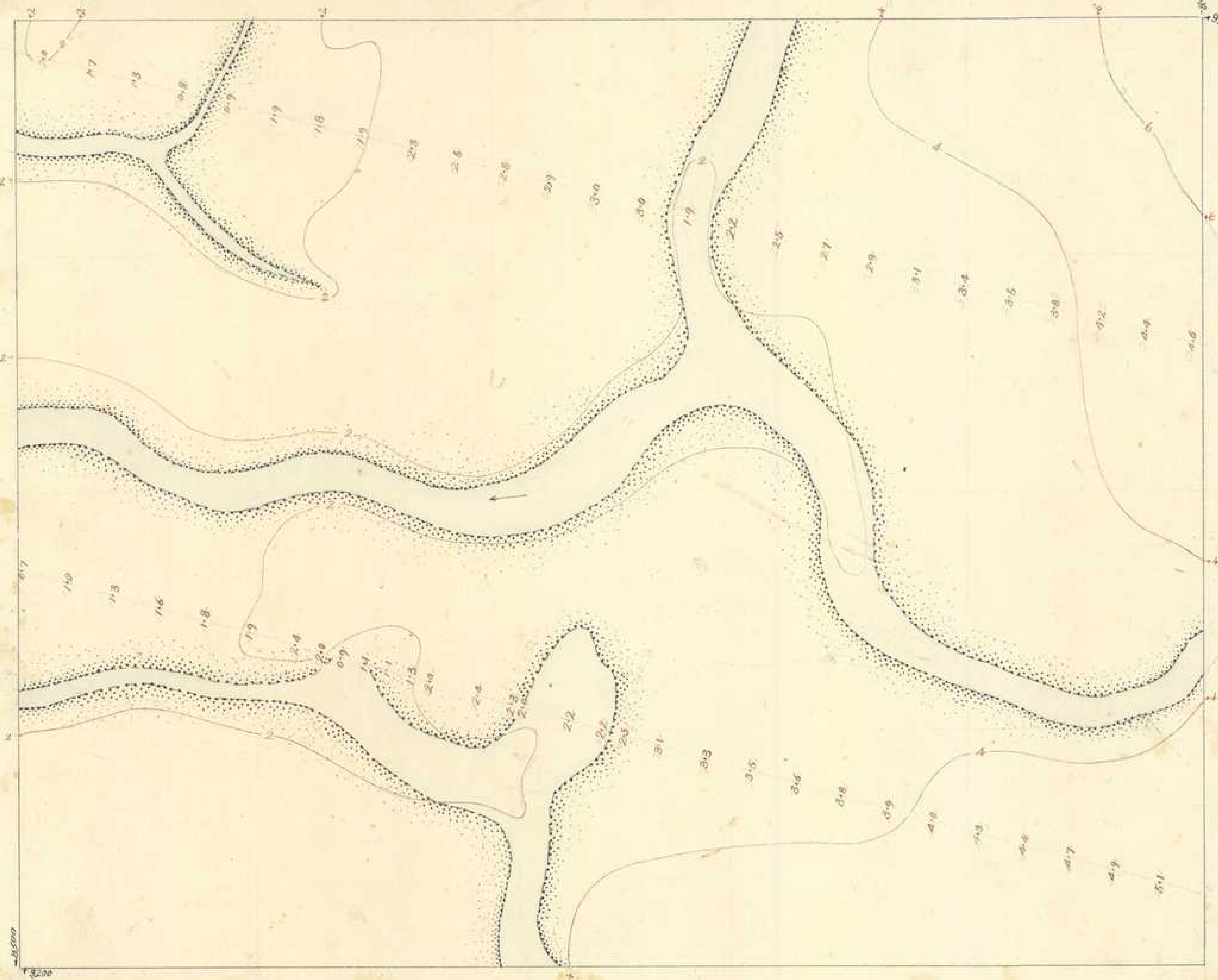


五

壹
參

監查拔手四元甚袈袞

測量 柯心婦
製圖 四元甚袈袞

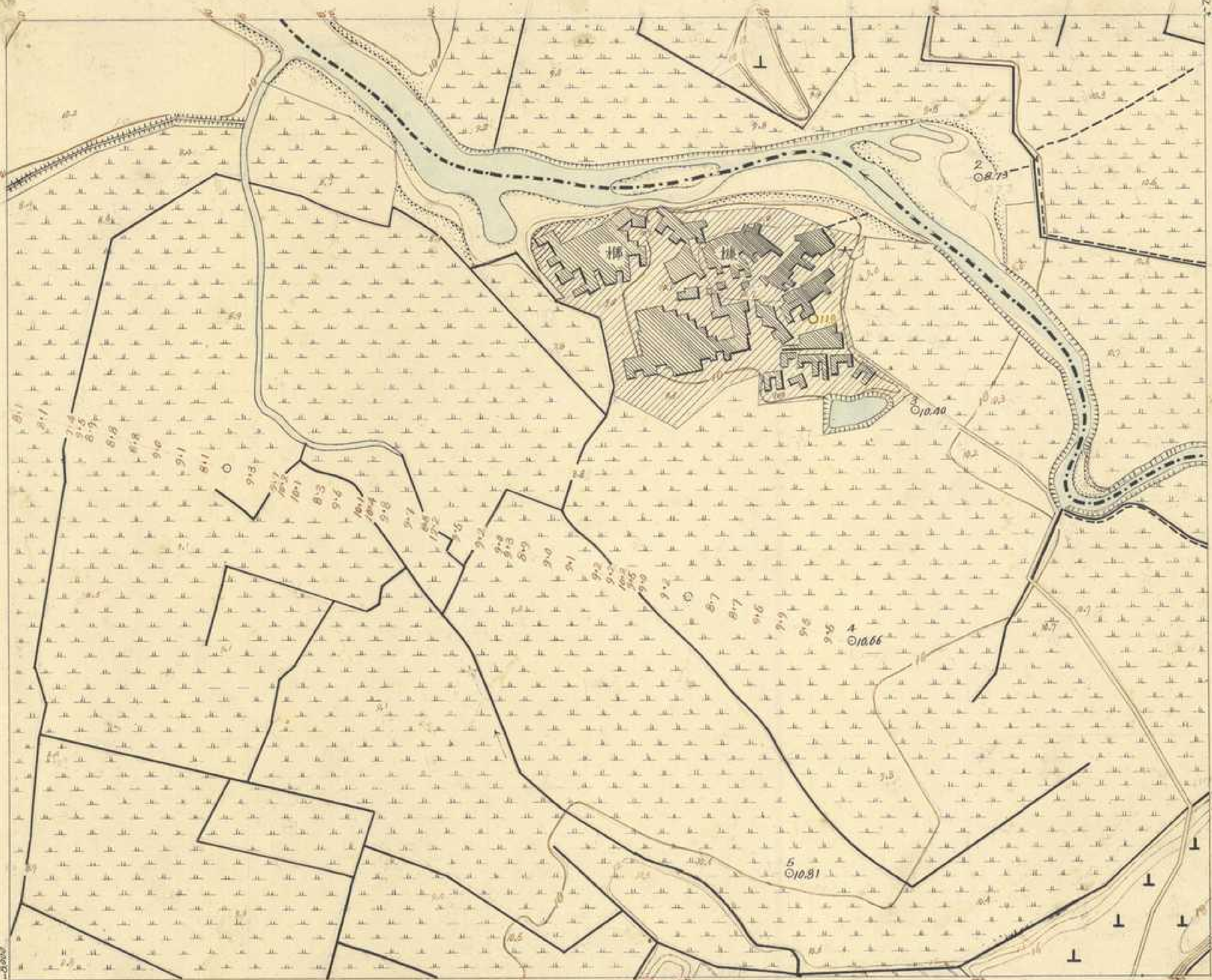


六

監查拔手四元甚袈袞

測量柯心婦
製圖四元甚袈袞

大正五年六月七日 冊子



八

量查核手四元甚袞袞

柯心婦
四元甚袞袞

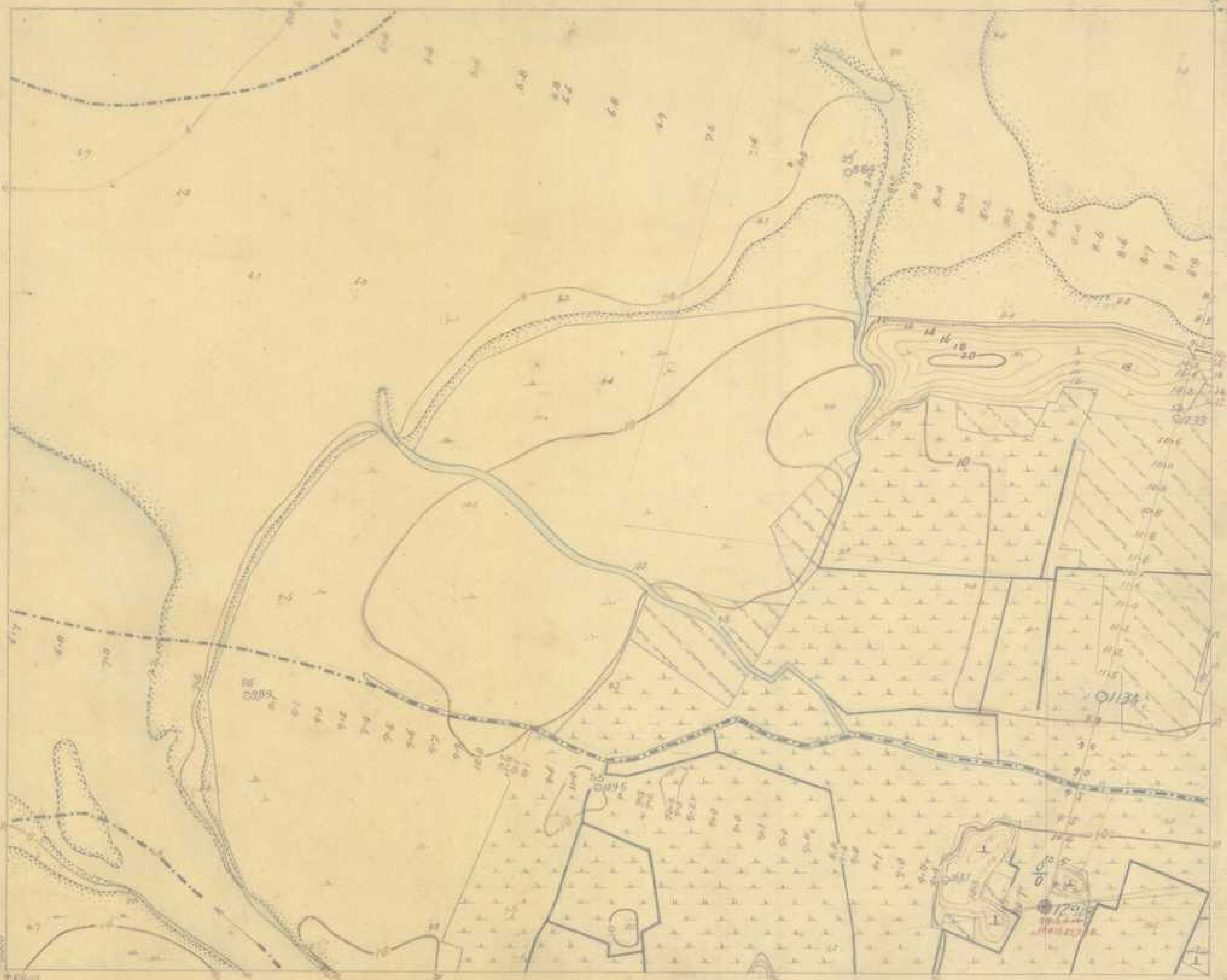
大正五年五月廿六日調查

九

壹七

監查技手四元甚裂溪

測量 柯心 繪
製圖 四元甚裂溪



參 參

大甲溪
第壹四號

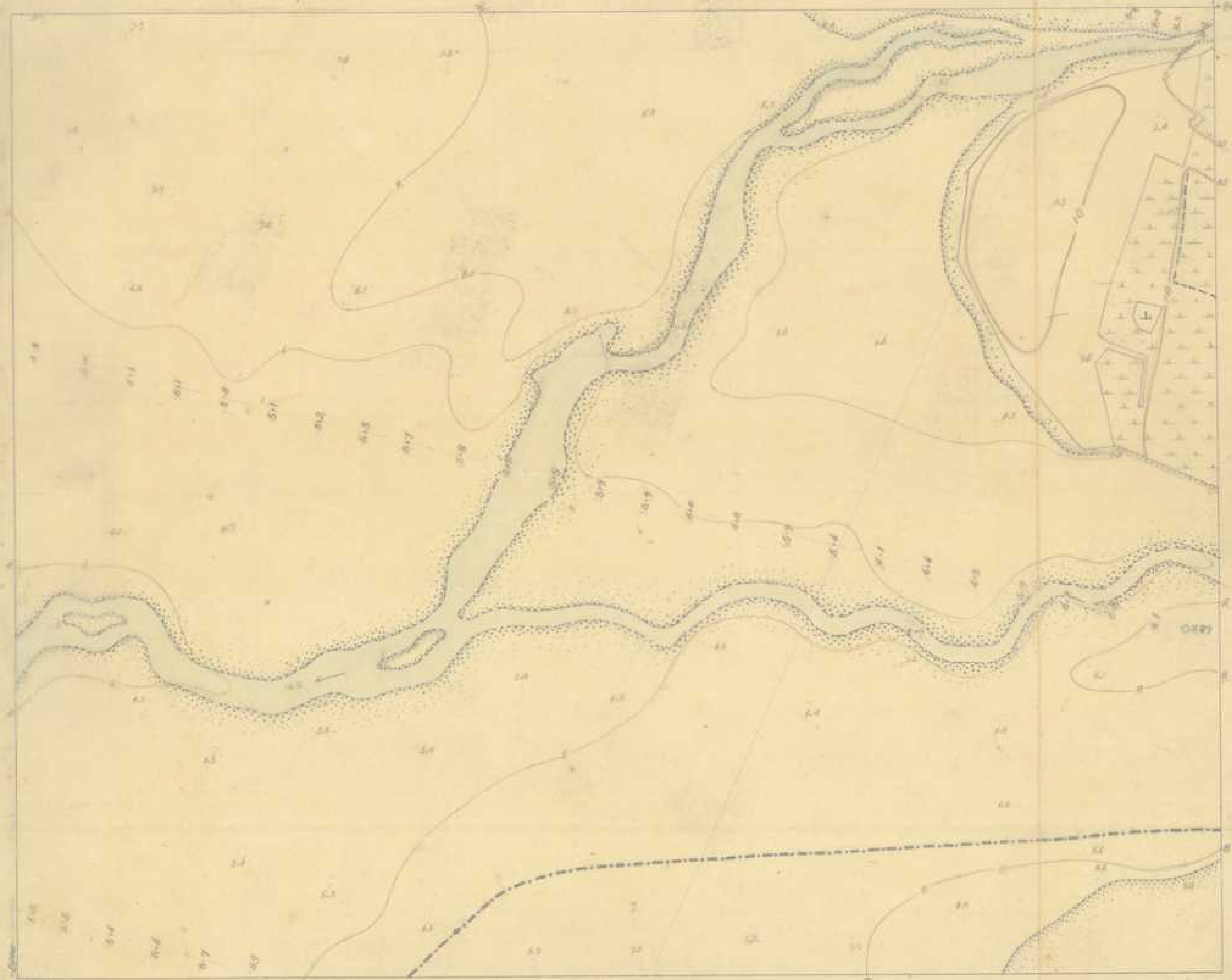
大正五年五月廿七日製

壹 〇

壹 八

製者技手四元吉製

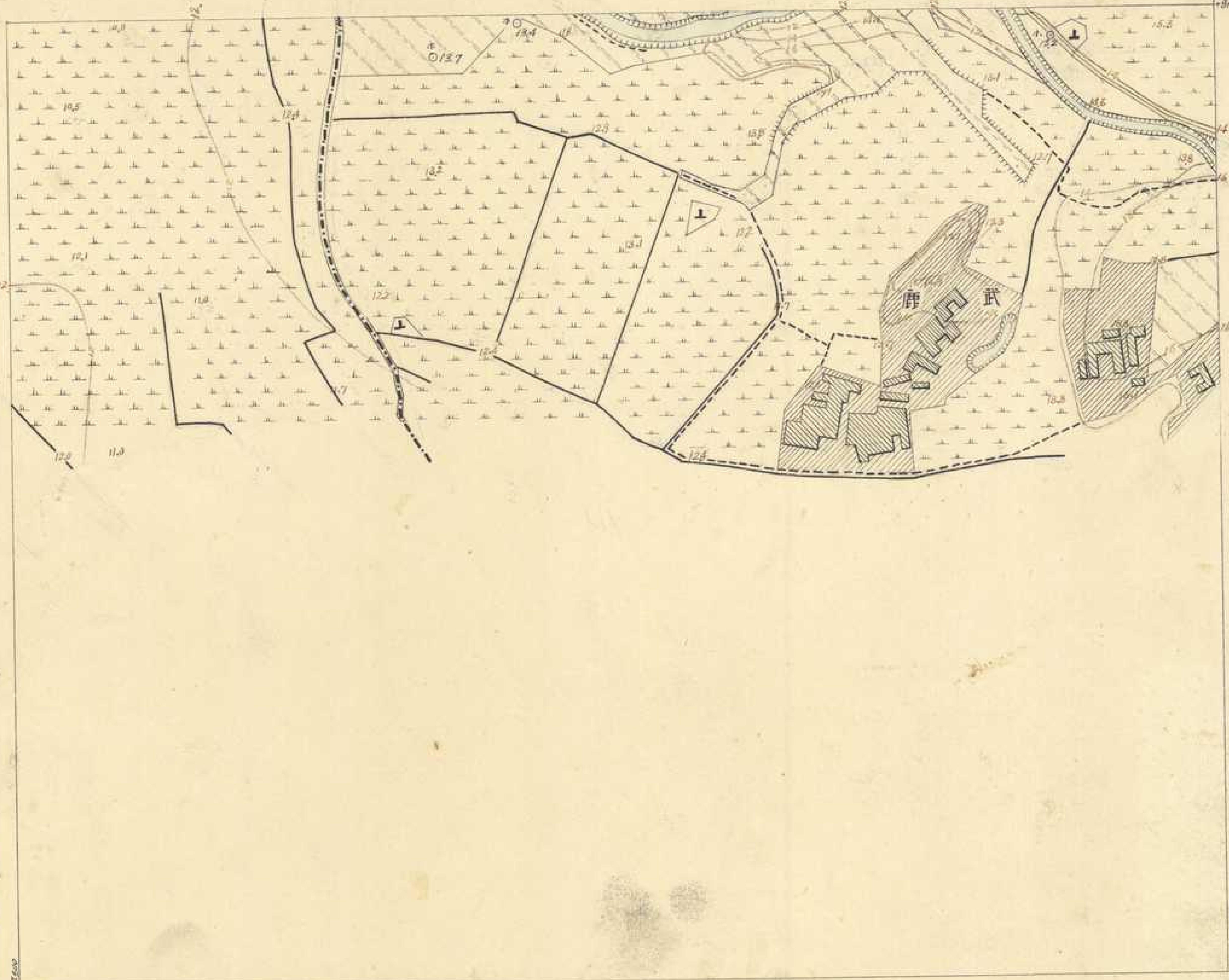
繪者和心
製圖四元吉製



參 壹

六 壹

大甲溪
第壹五號



大正五年六月八日 調查

壹 壹

壹 九

監查技手四元甚袈袞

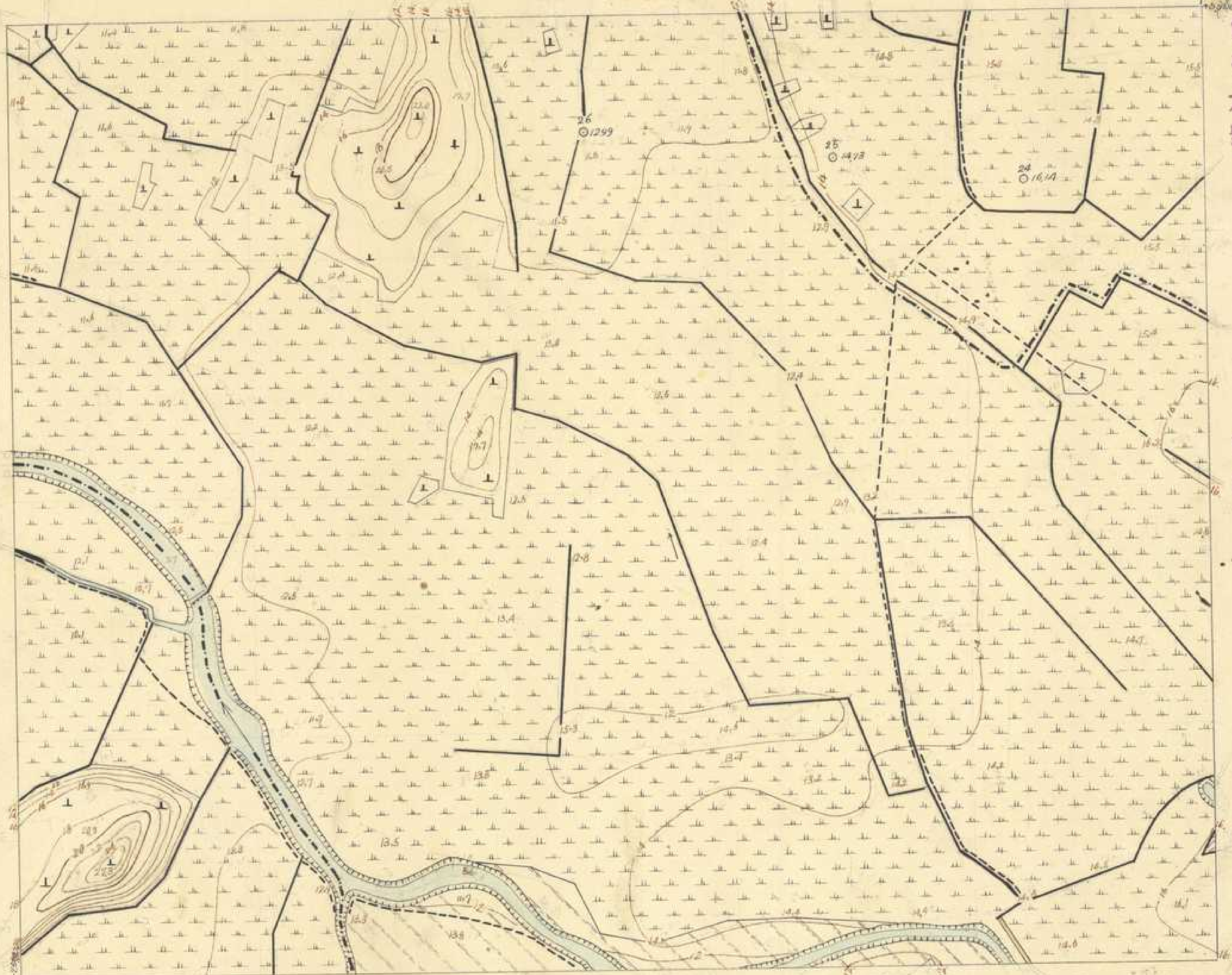
測量 松村巳三郎
製圖 四元甚袈袞

大甲溪
第壹六號

七 壹

貳 〇

五 壹



大正五年六月七日 調查

壹 貳

量查拔手四元甚袈裝

測量 松村巳三郎
製圖 四元甚袈裝

資料來源：經濟部水利署水利規劃試驗所
數位製作：中央研究院人社中心地理資訊專類中心

八 壹

大甲溪
第壹七號

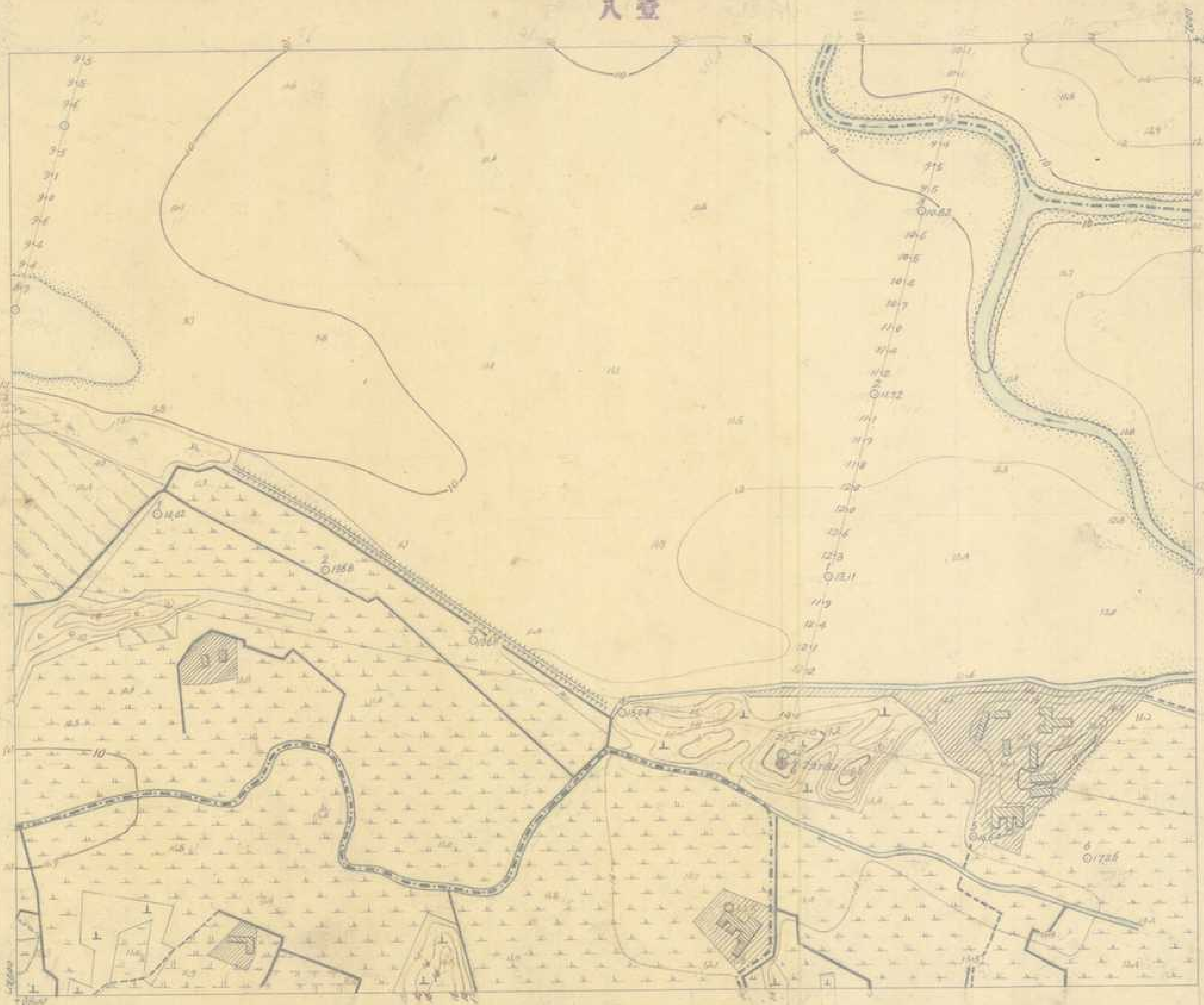
大正五年五月廿號E圖

壹 參

貳 壹

監查技手四元甚袈袞

測量 松村巴三郎
四元甚袈袞



六 壹

九 參

大甲溪
第壹八號

大正五年五月拾八日發表

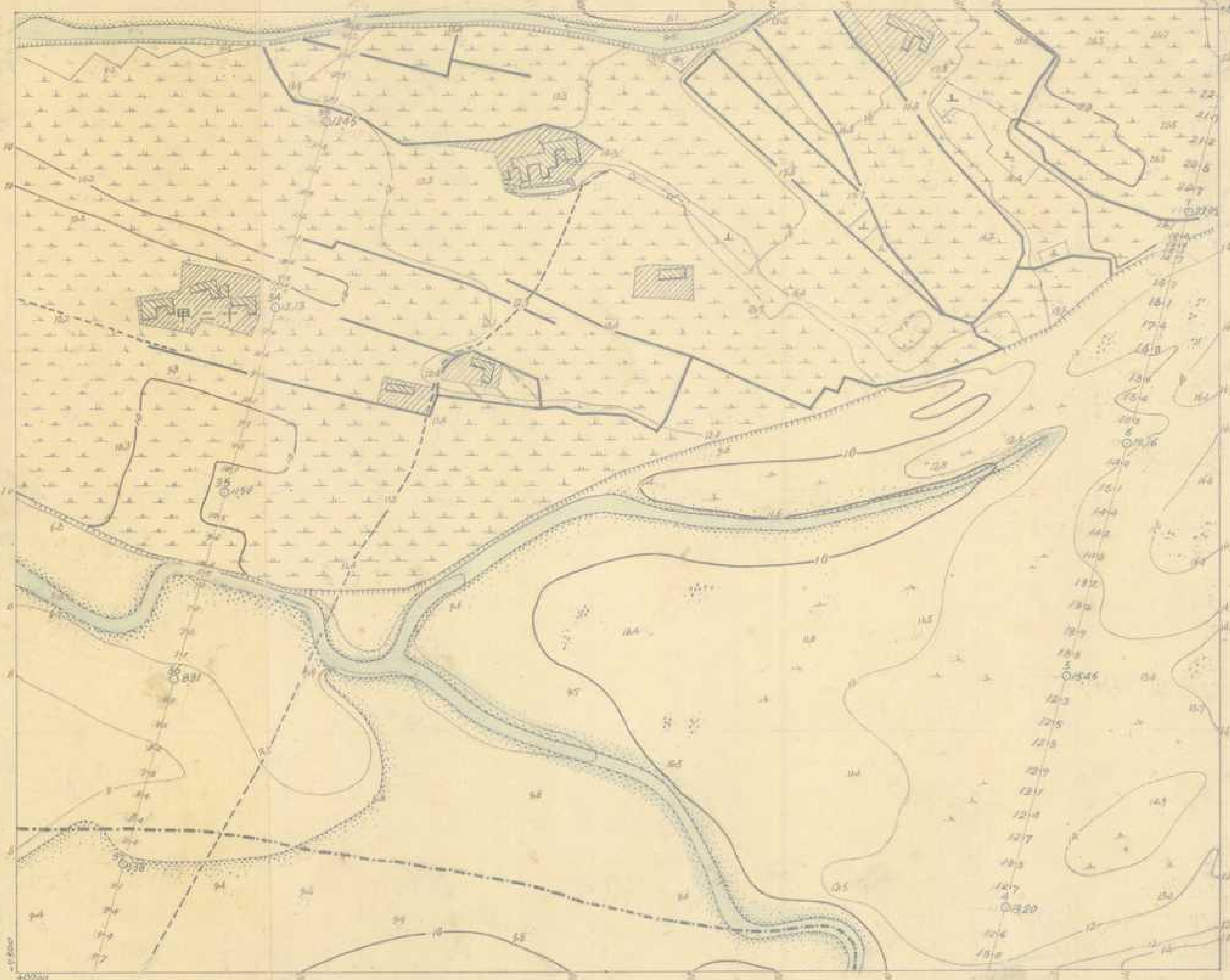
壹 四

貳 貳

藍查技手四元甚袈袞

測量松村巳三郎

製圖四元甚袈袞

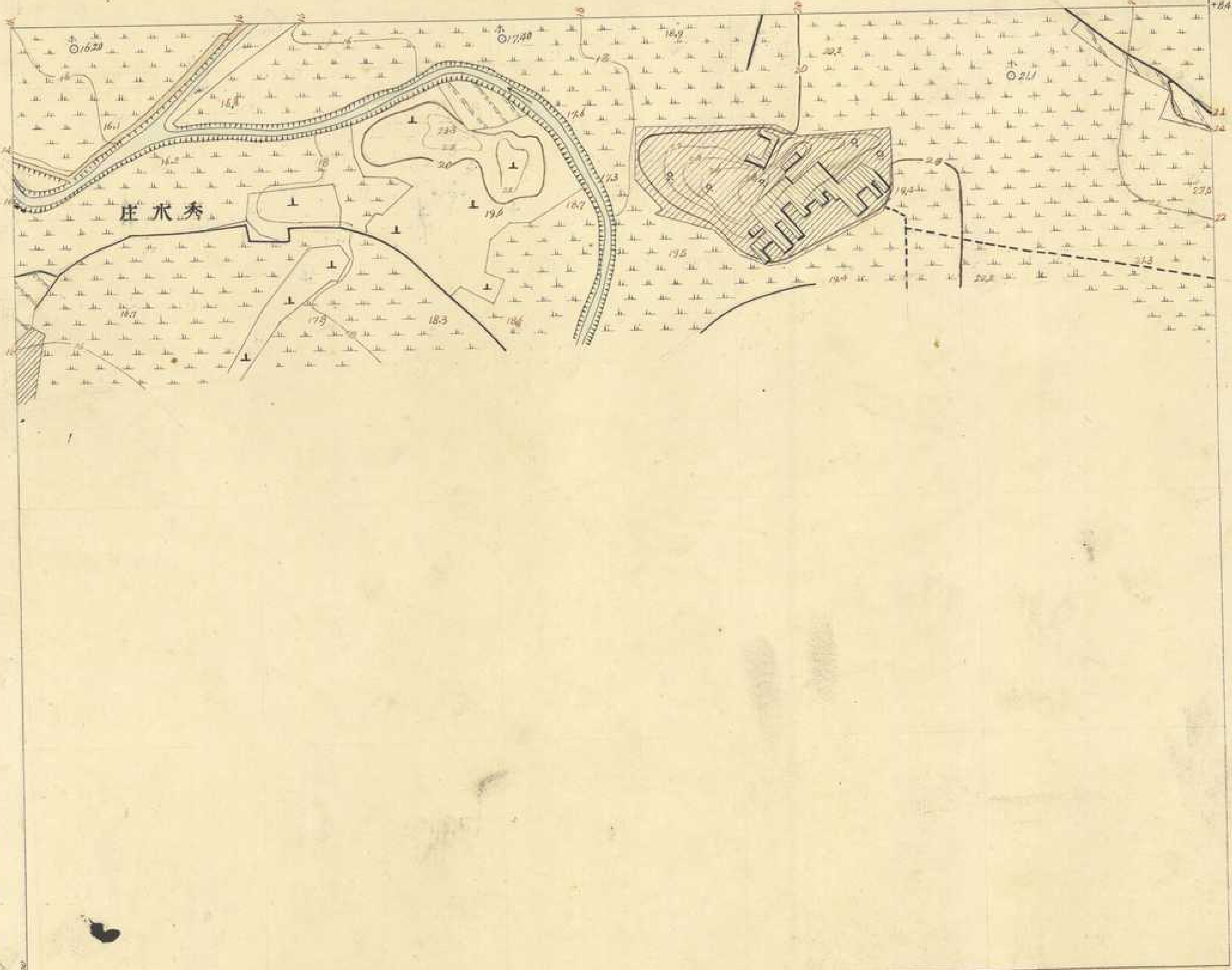


七 壹

大甲溪
第壹九號

○貳

大正五年六月拾七日調查



庄水秀

壹五

貳參

監查技手四元甚袈裝

測量 柯心
製圖 四元甚袈裝

大甲溪
第貳〇號

貳四

九壹

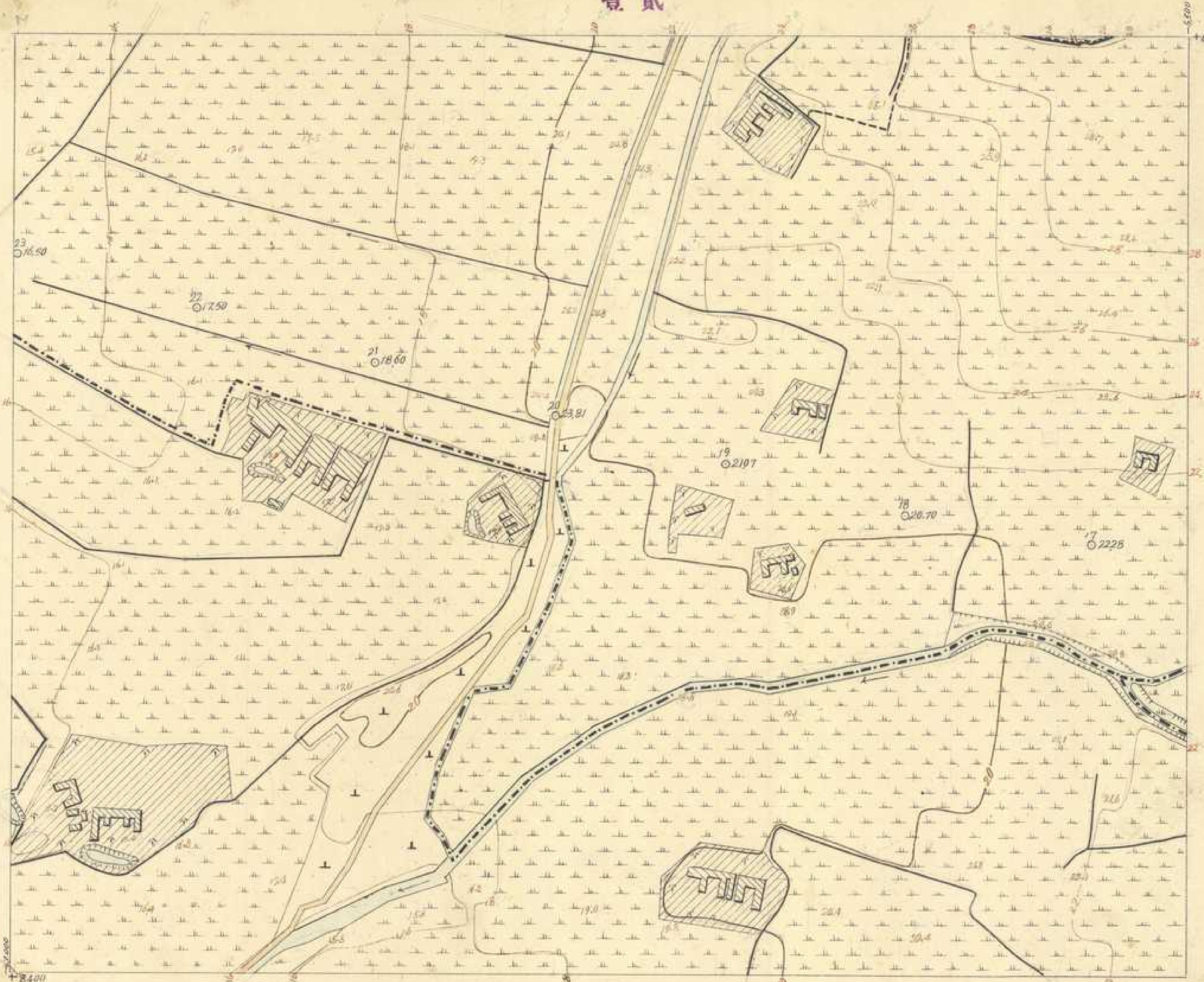
壹貳

大正五年六月拾六日調查

壹六

監查拔手四元甚製裝

製圖柯心婦
測量四元甚製裝



資料來源：經濟部水利署水利規劃試驗所
數位製作：中央研究院人社中心地理資訊專題中心

大甲溪
第貳壹號

貳五

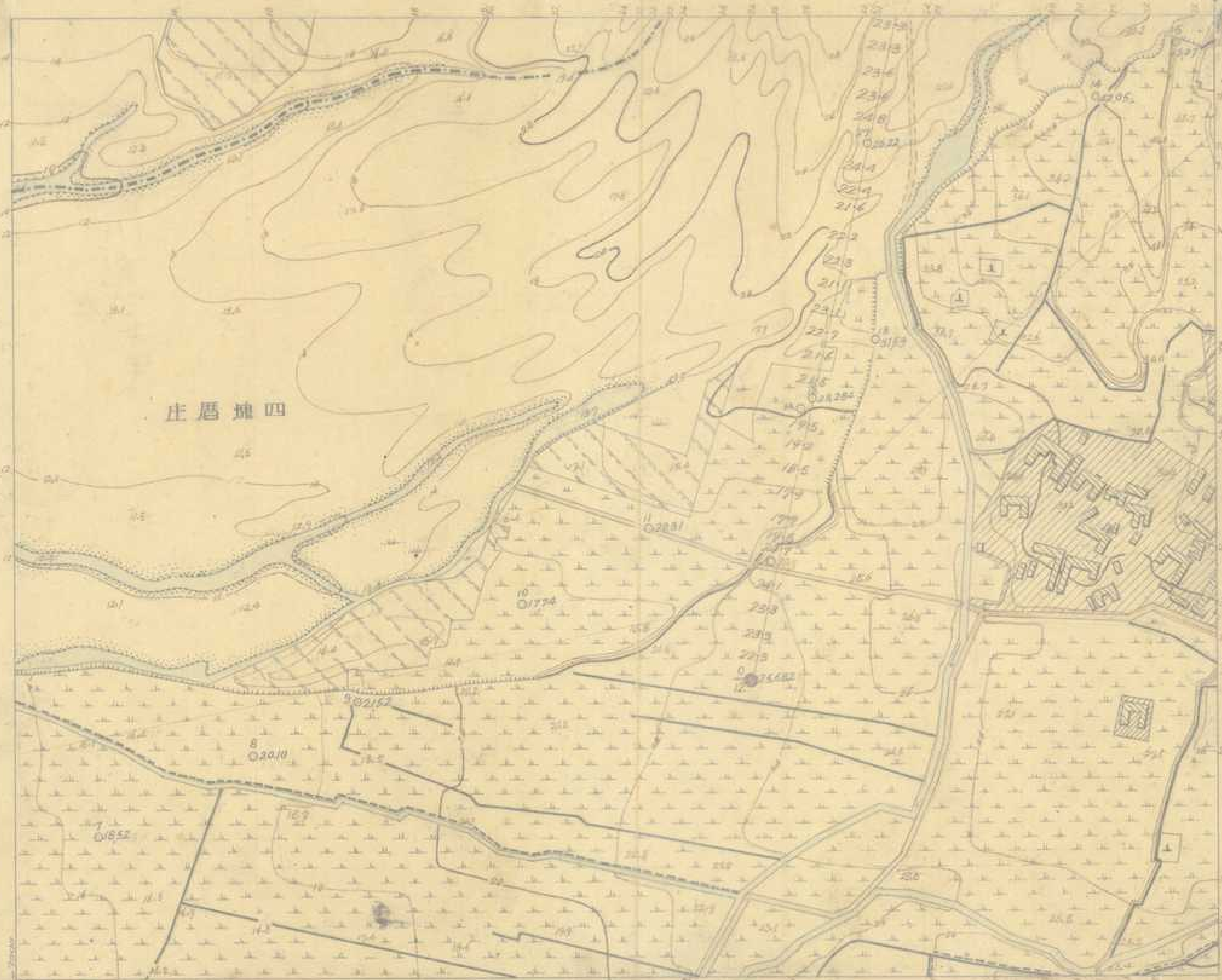
貳貳

大正五年五月拾九日調查

壹七

監查技手四元甚製裝

測量利心婦
製圖 四元甚製裝



大甲溪
第貳貳號

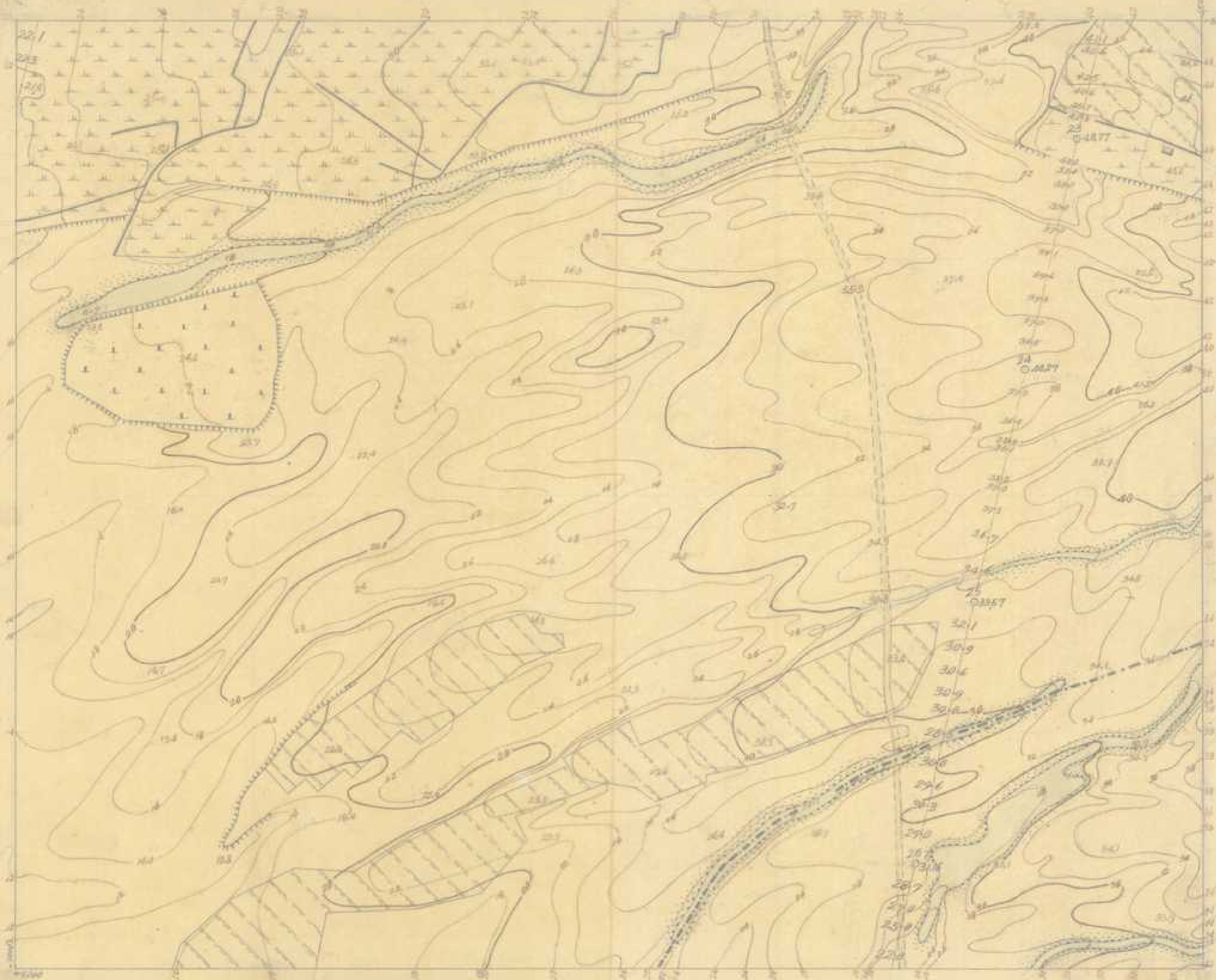
大正五年五月廿日 日 圖 示

壹八

貳六

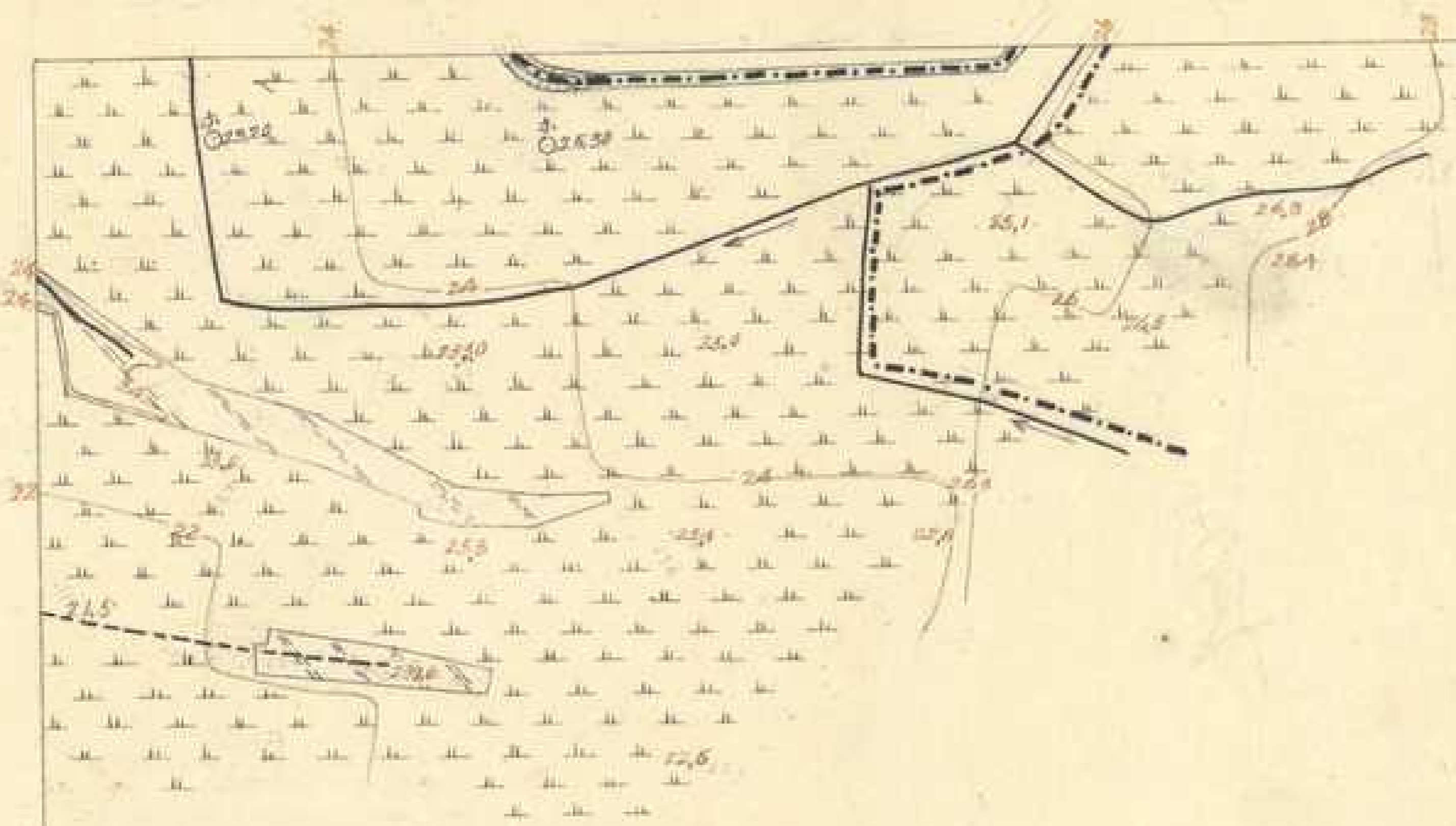
監查拔手四元甚裂裝

測量相心 補
裝四元甚裂裝



壹貳

大正五年六月拾七日調查



壹九

監查技手四元甚袈袞

測量 松村巳三郎
製圖 四元甚袈袞

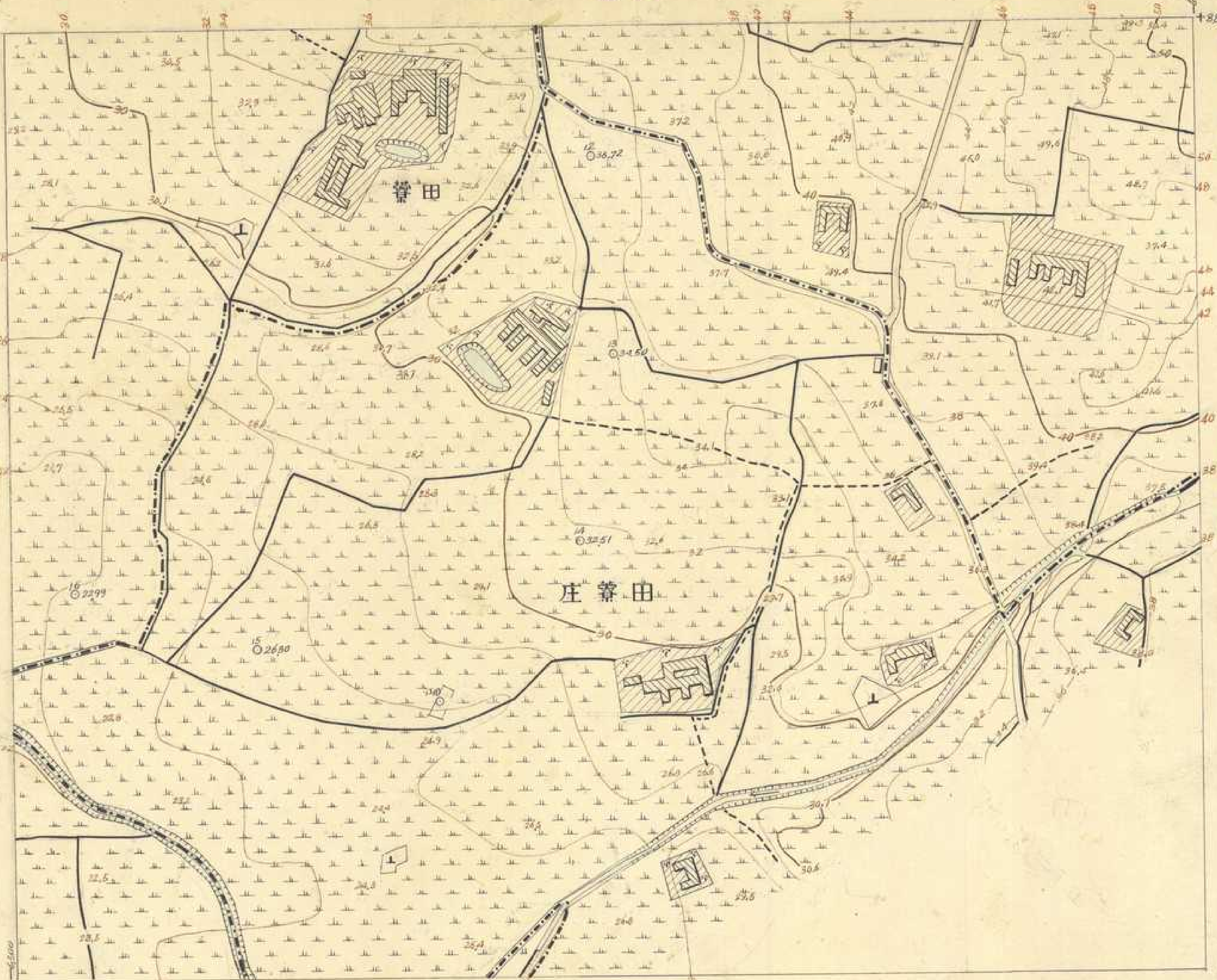
大正五年六月拾四日調查

貳〇

壹〇五

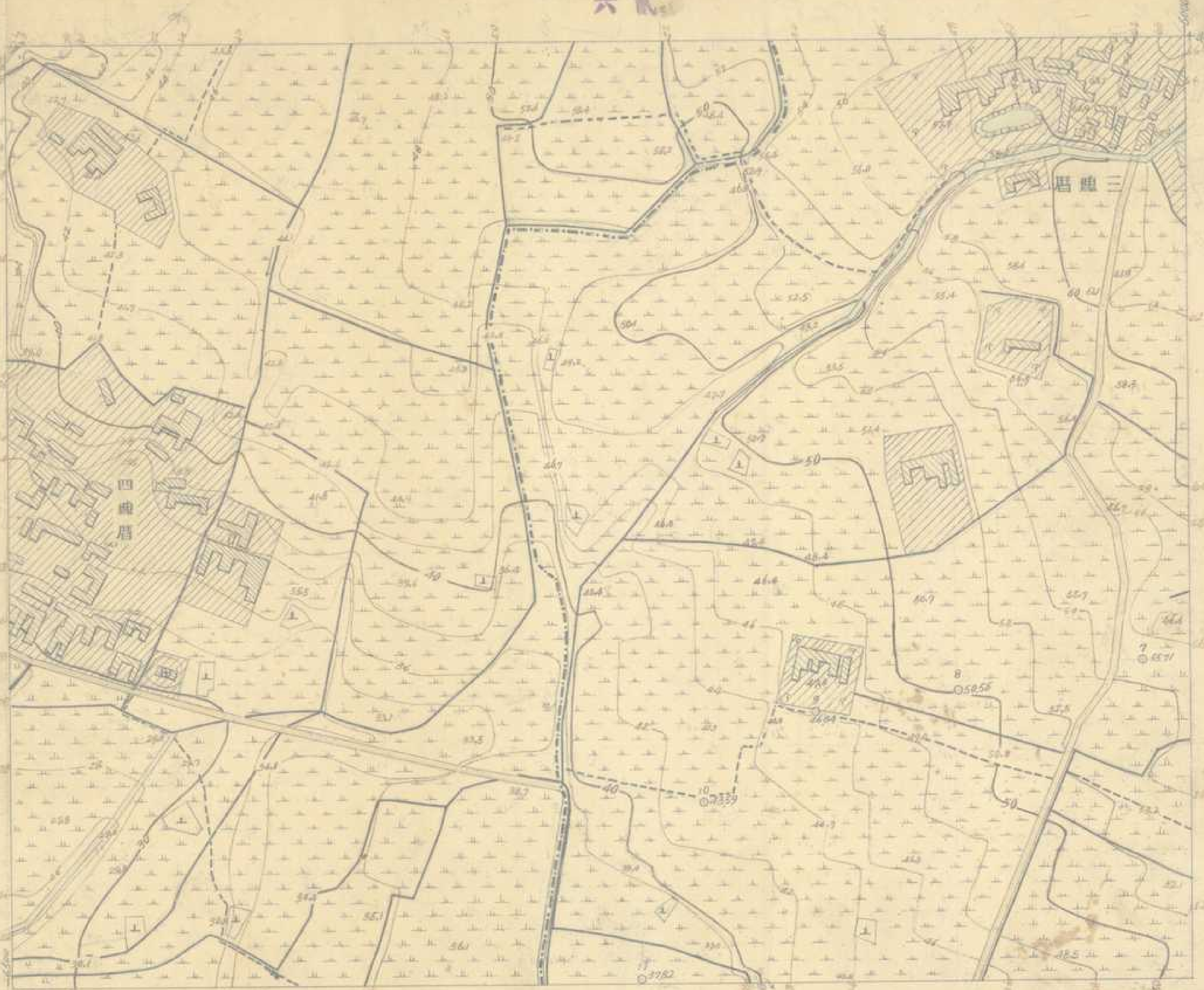
監查技手四元甚袈袞

測量 松村巳三郎
製圖 四元甚袈袞



六貳

四貳



大正五年五月廿五日觀測

貳登

監查技手四元甚袈袞

測量 松村巳三郎
繪圖 區元甚袈袞

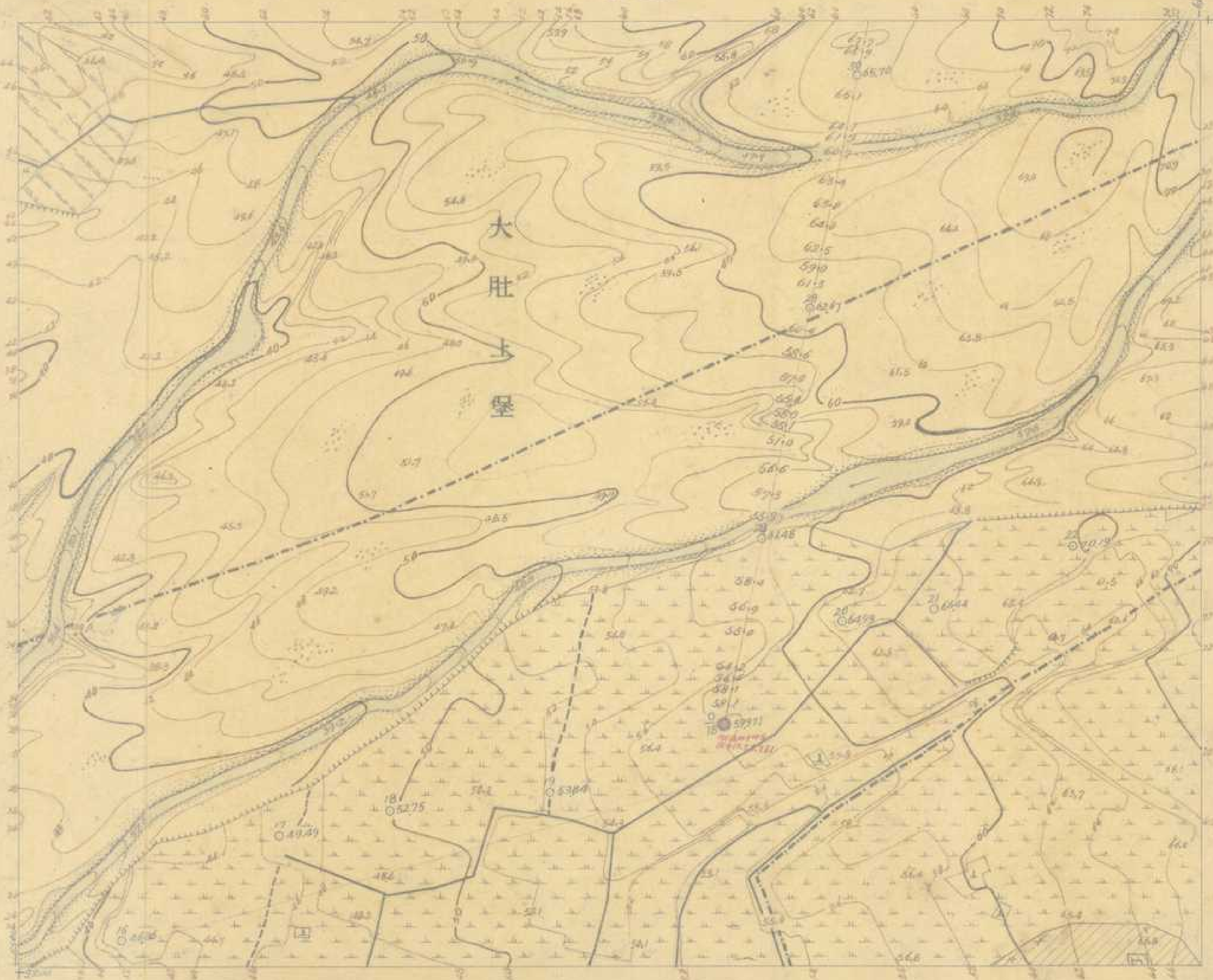
大正五年五月廿日調查

貳貳

壹〇七

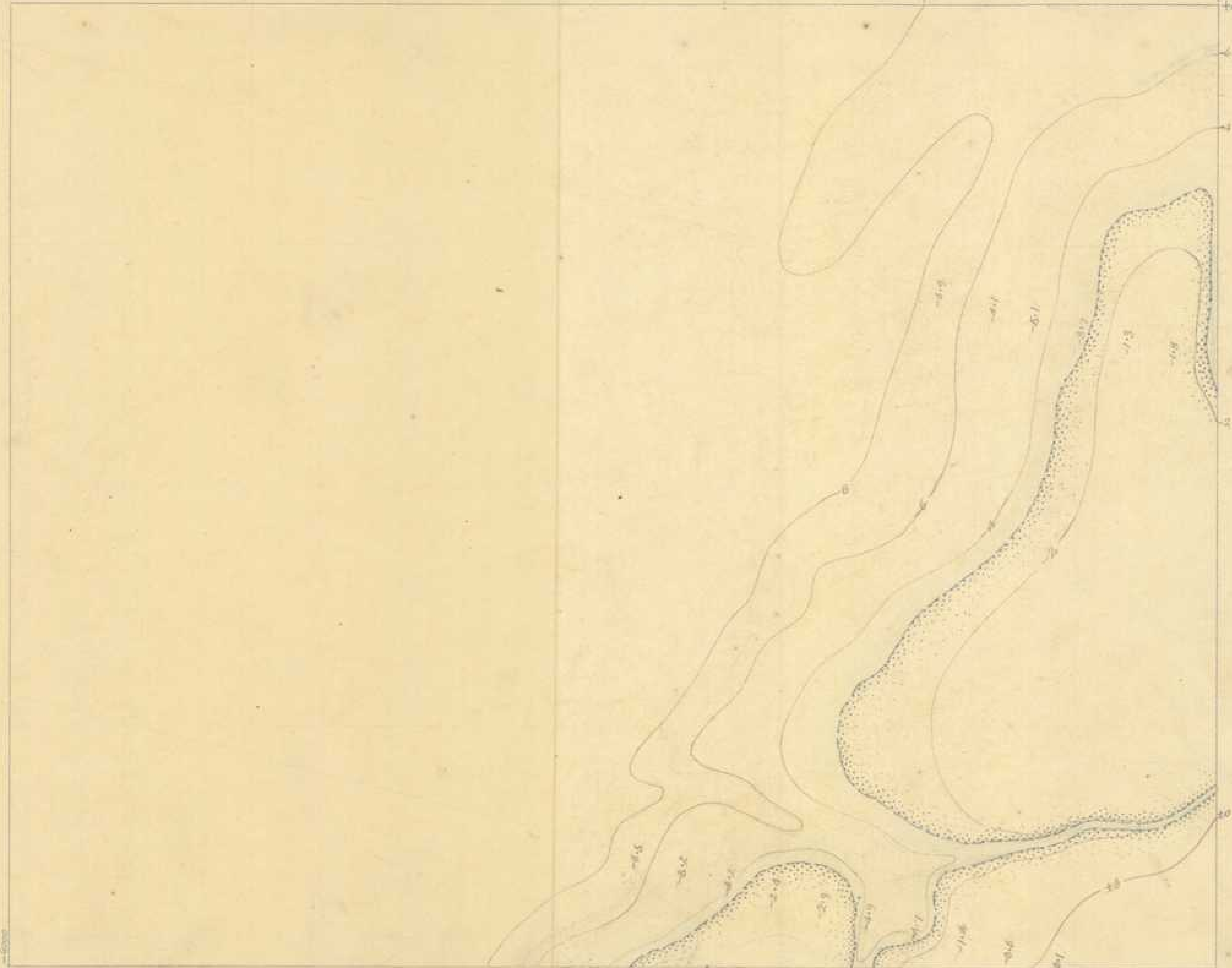
監查技手四元甚袈袈

測量 松村巳三郎
編圖 四元甚袈袈



大甲溪
第貳七號

貳九




六

大正五年六月卅日 調查

繪者技手四元甚袈袈

測量 谷本伊之助
製圖 四元甚袈袈

10400



大正五年六月卅日 調查

監查技手四元甚袈袞

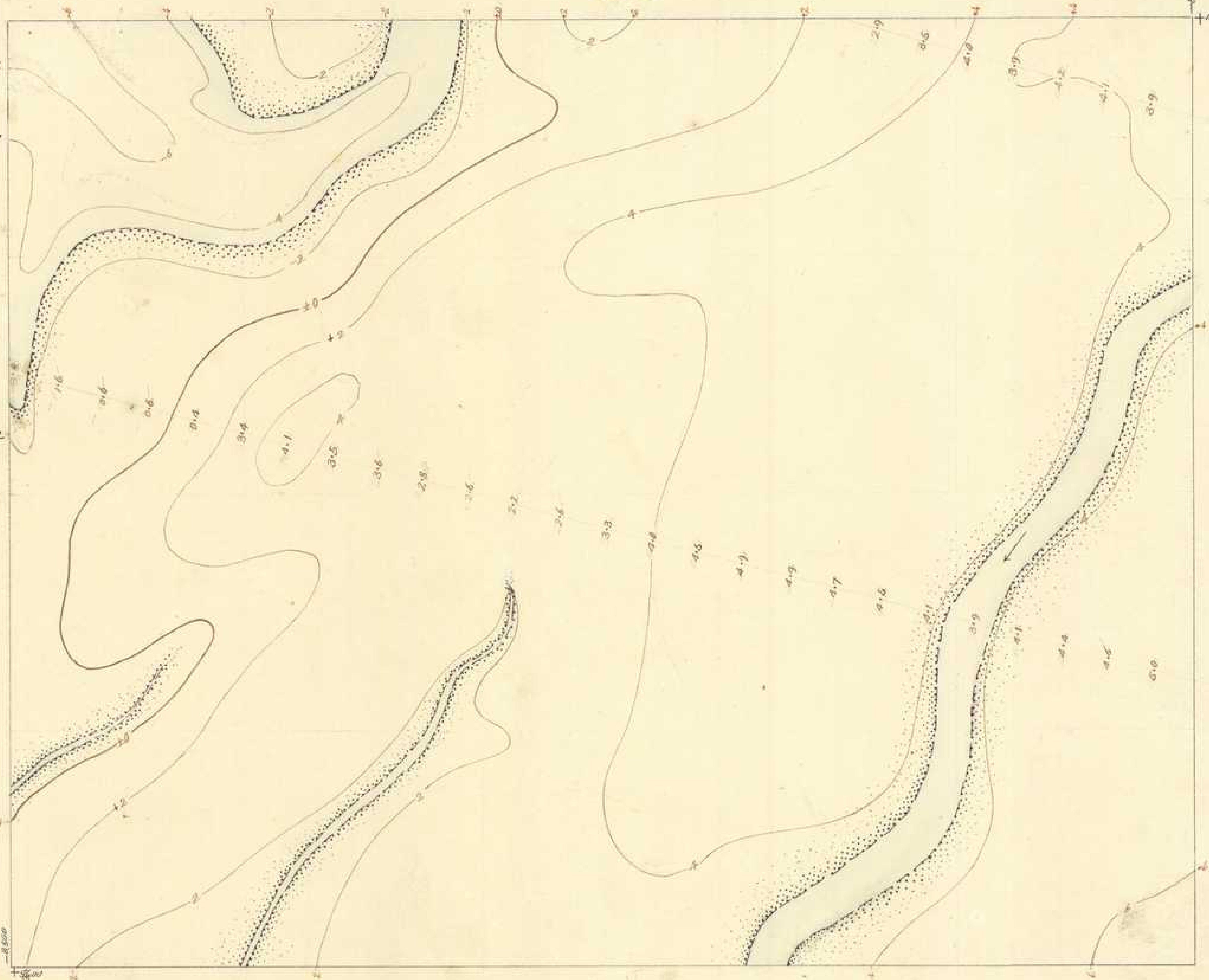
測量 谷本伊之助
製圖 四元甚袈袞

大甲溪
第貳九號

參參

○ 參

○ 壹



貳七

隘者扞手四元甚袈袞

測量柯心婦
製圖四元甚袈袞

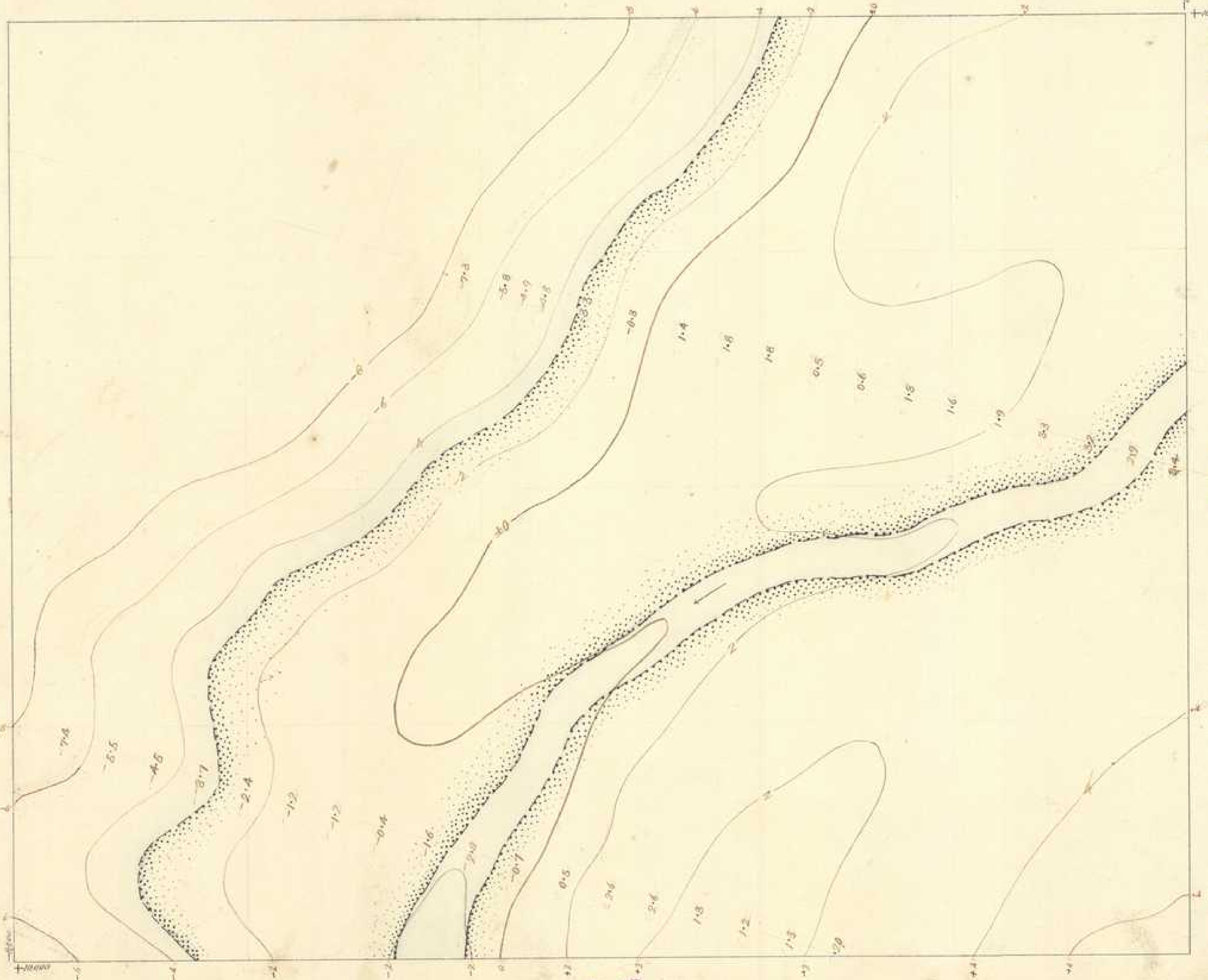
大正五年七月拾日

貳八

參四

監查技手四元甚袈溪

測量 谷本伊之助
製圖 四元甚袈

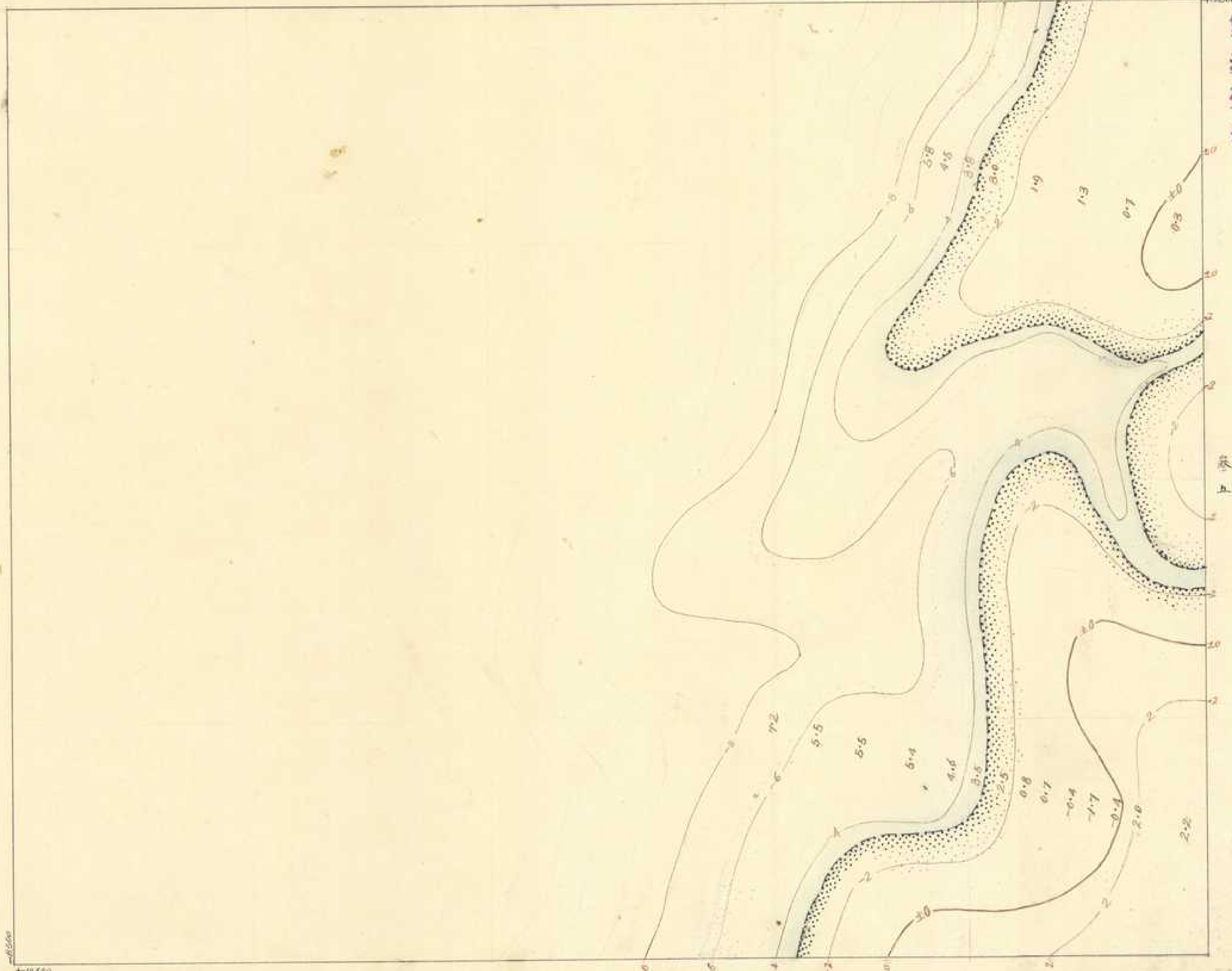


九貳

大正五年十月廿日
伊本

監查技手四元甚袈袞


測量 谷本伊之助
製圖 四元甚袈袞



大正五年七月拾日 調查

監查技手四元甚袈袞

測量 谷本伊之助
製圖 四元甚袈袞



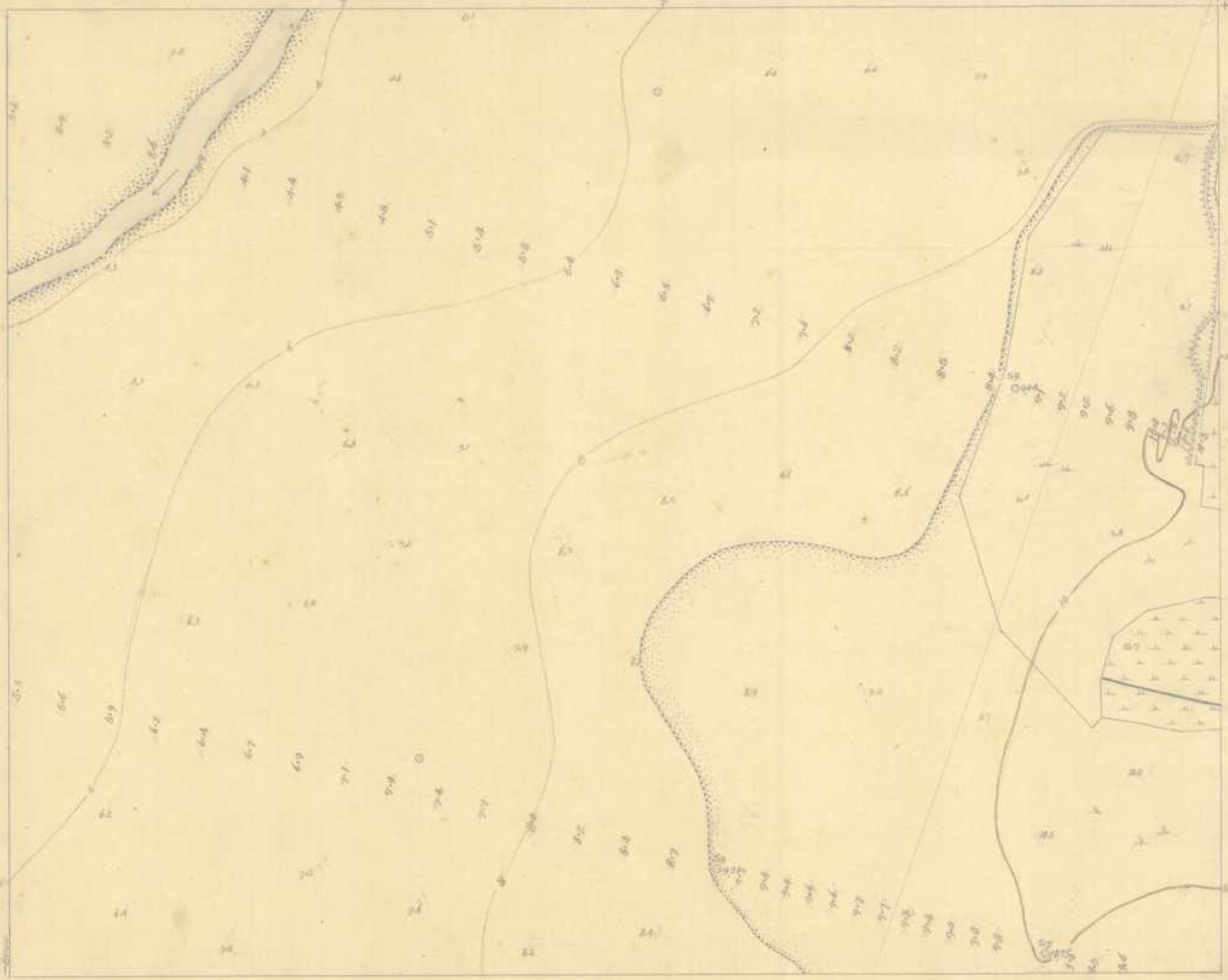
壹參

大甲溪
第參參號

參九

四參

四登

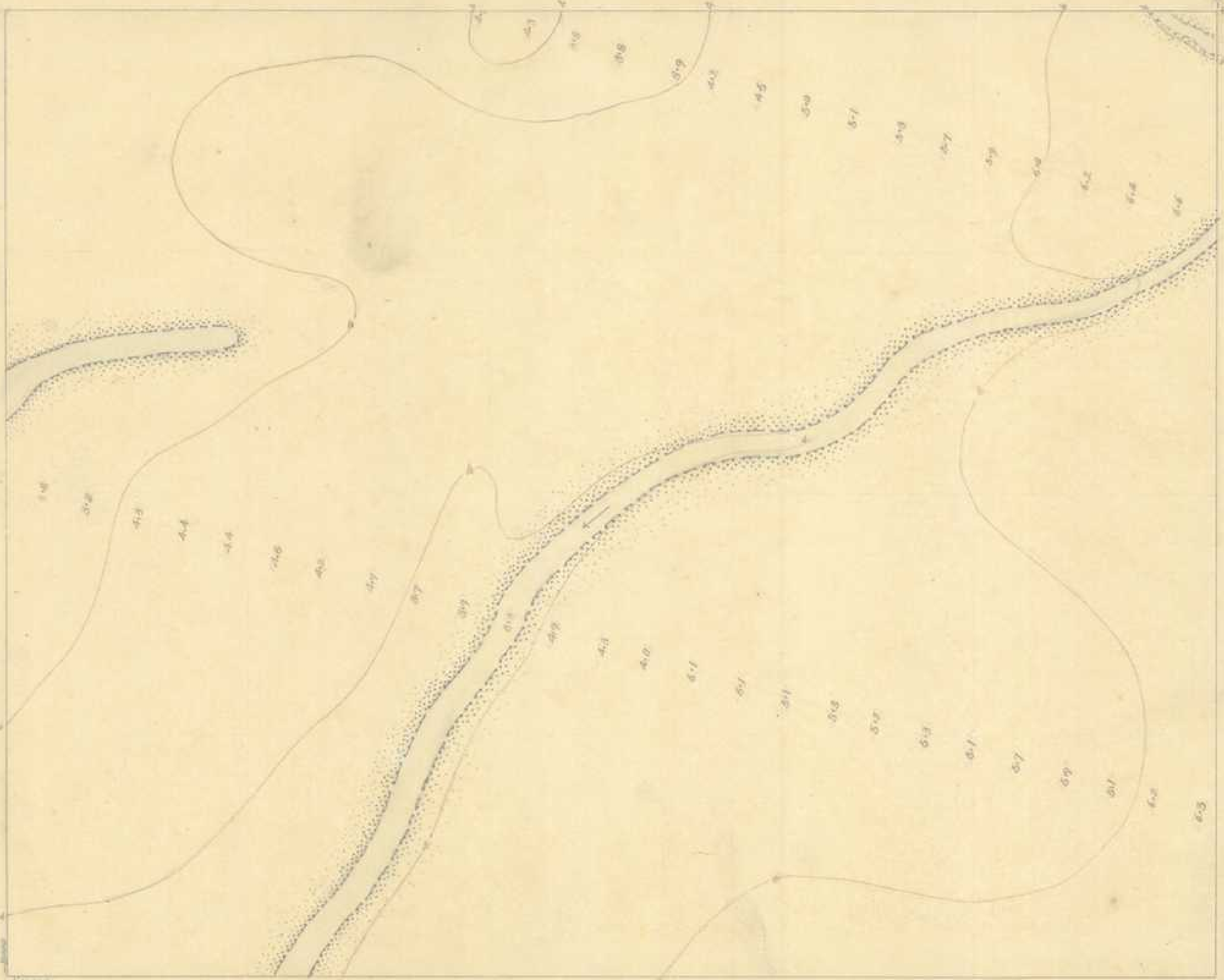


大正五年五月廿八日調查

貳九

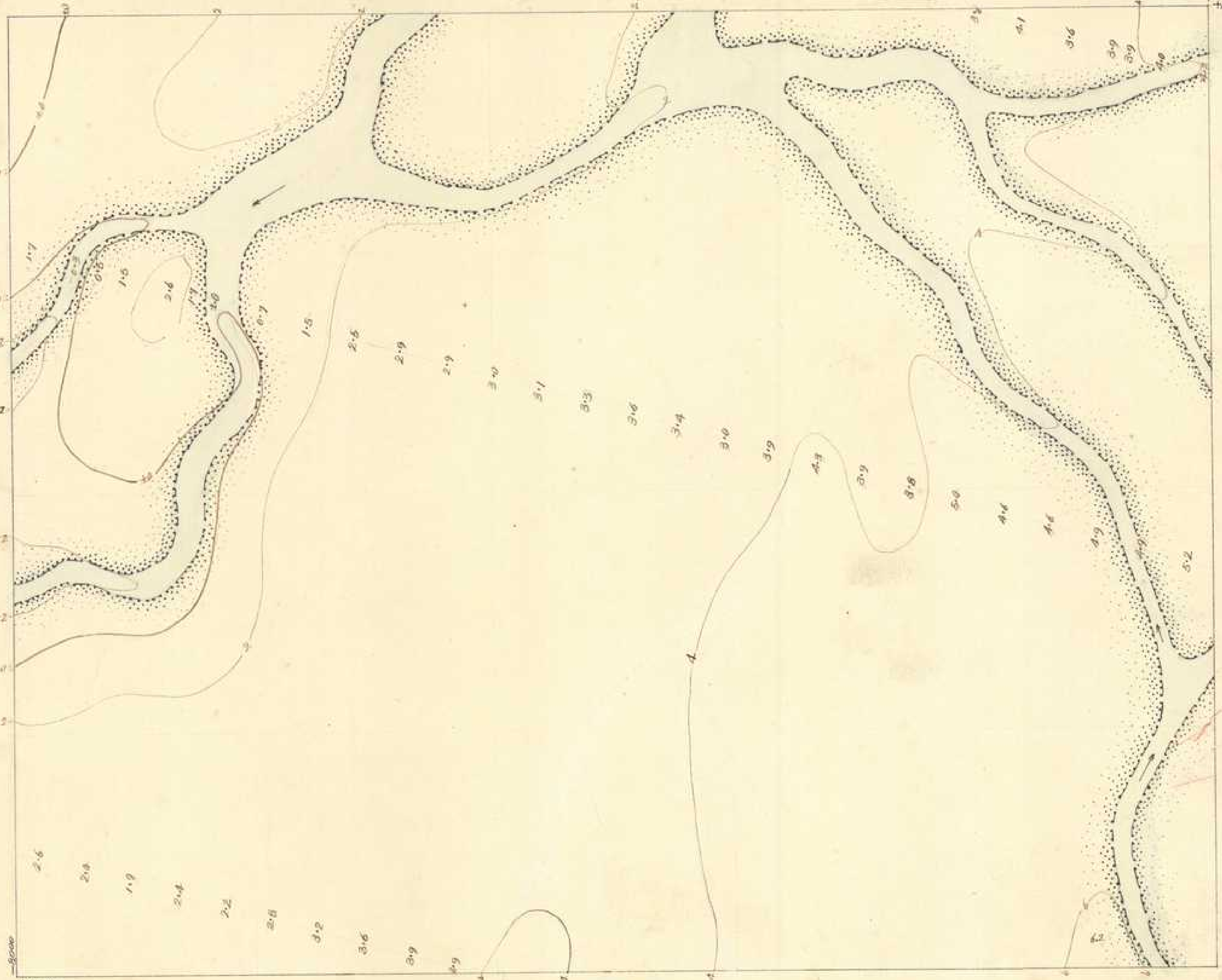
監查拔手四元甚裂埃

測量利心節
圖四元甚裂埃



監查拔手四元甚裂象

測量 谷本伊之助
製圖 四元甚裂象



參壹

監查技手四元甚袈袞

測量谷本伊之助
製圖 四元甚袈袞

四參

大甲溪
第參六號

四貳

七參

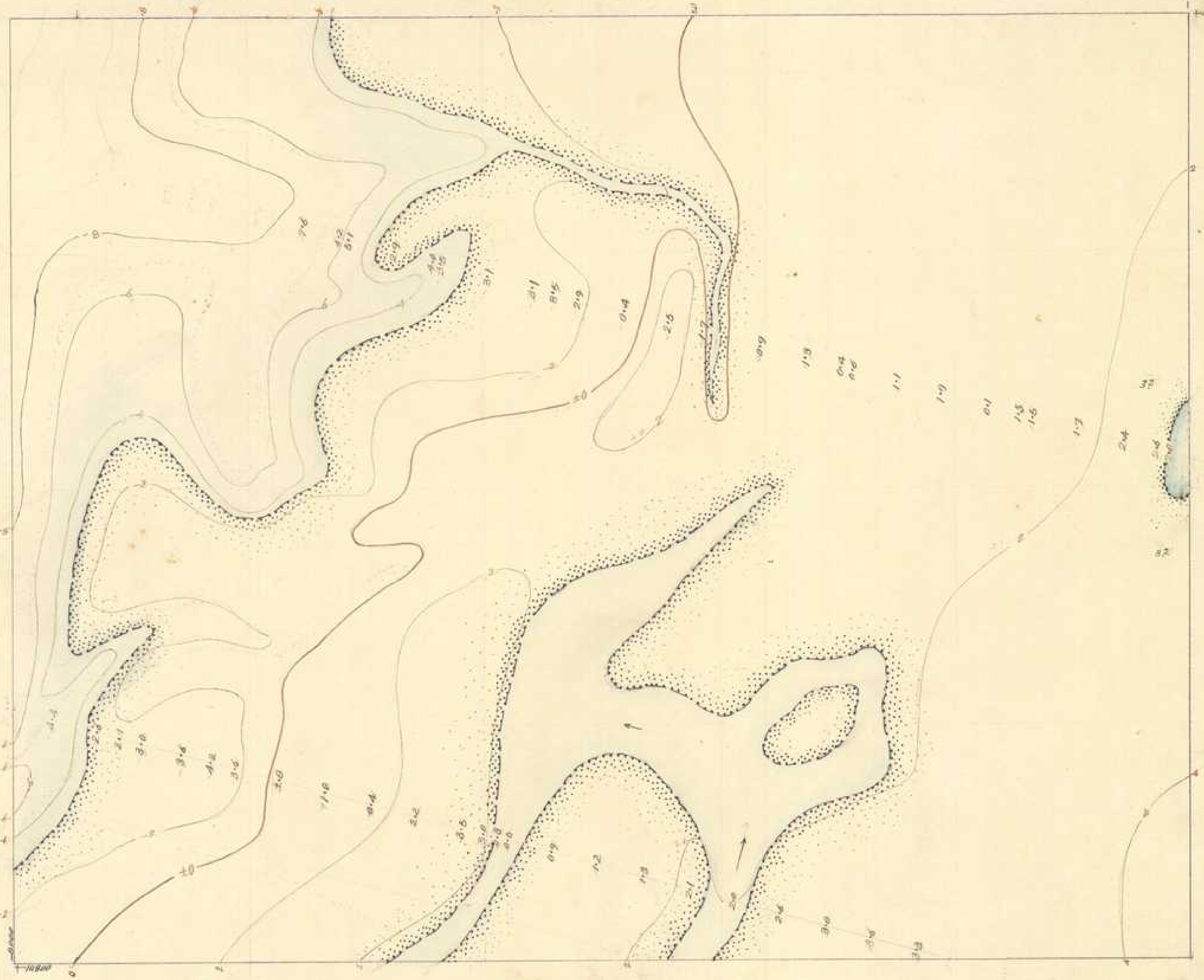
五參

大正五年七月拾日 調查

參貳

監查技手四元甚袈袿

測量 谷本伊之助
製圖 四元甚袈袿



大甲溪
第參七號

四參

八參

六參



大正五年七月拾日 繪


監查技手四元甚袈袈

測量 谷本伊之助
製圖 四元甚袈袈

大甲溪
第參八號

四四

七 參



大正五年七月五日 觀去

巨查技手四元甚裂溪

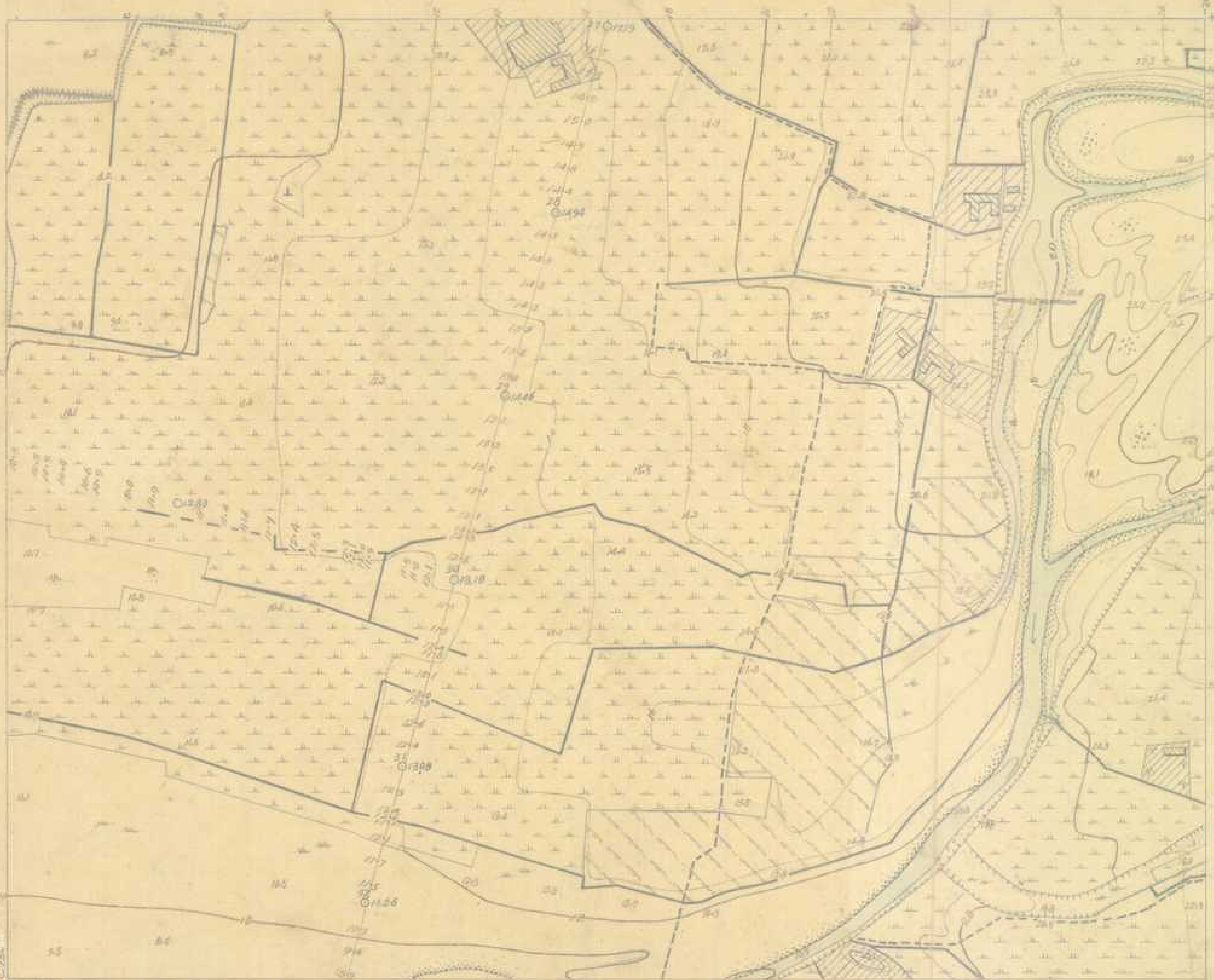
測量 谷本伊之助
製圖 四元甚裂溪

大正五年五月廿四日調查

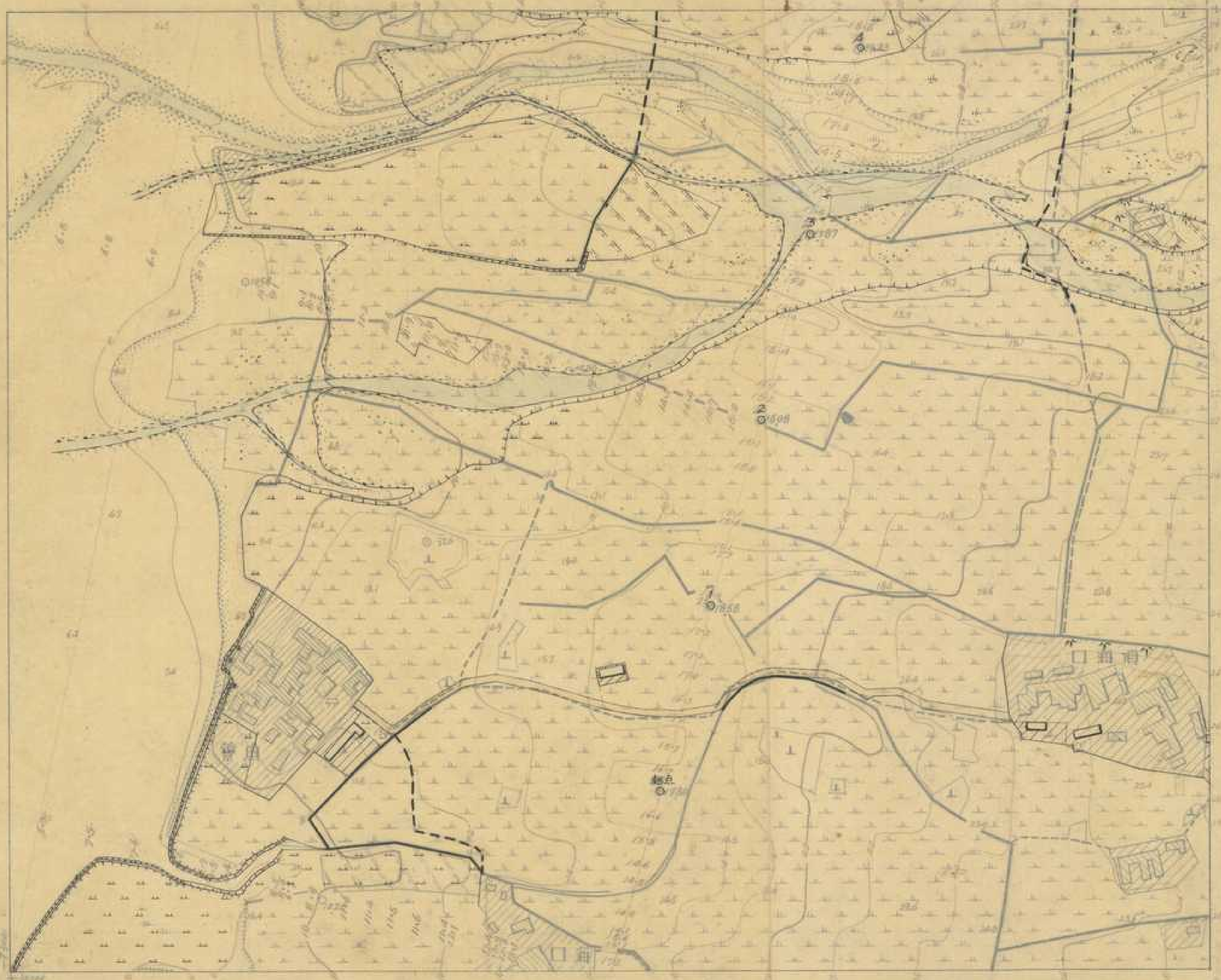
參參

監查技手四元甚致溪

測量技手已三員
製圖四元甚致技



八卷



昭和五十六年六月五日 日圖查

參四

監製者 陸角田友宏

繪圖者 陸角田友宏
製圖者 陸角田友宏

民國二十六年二月二十一日

圖一

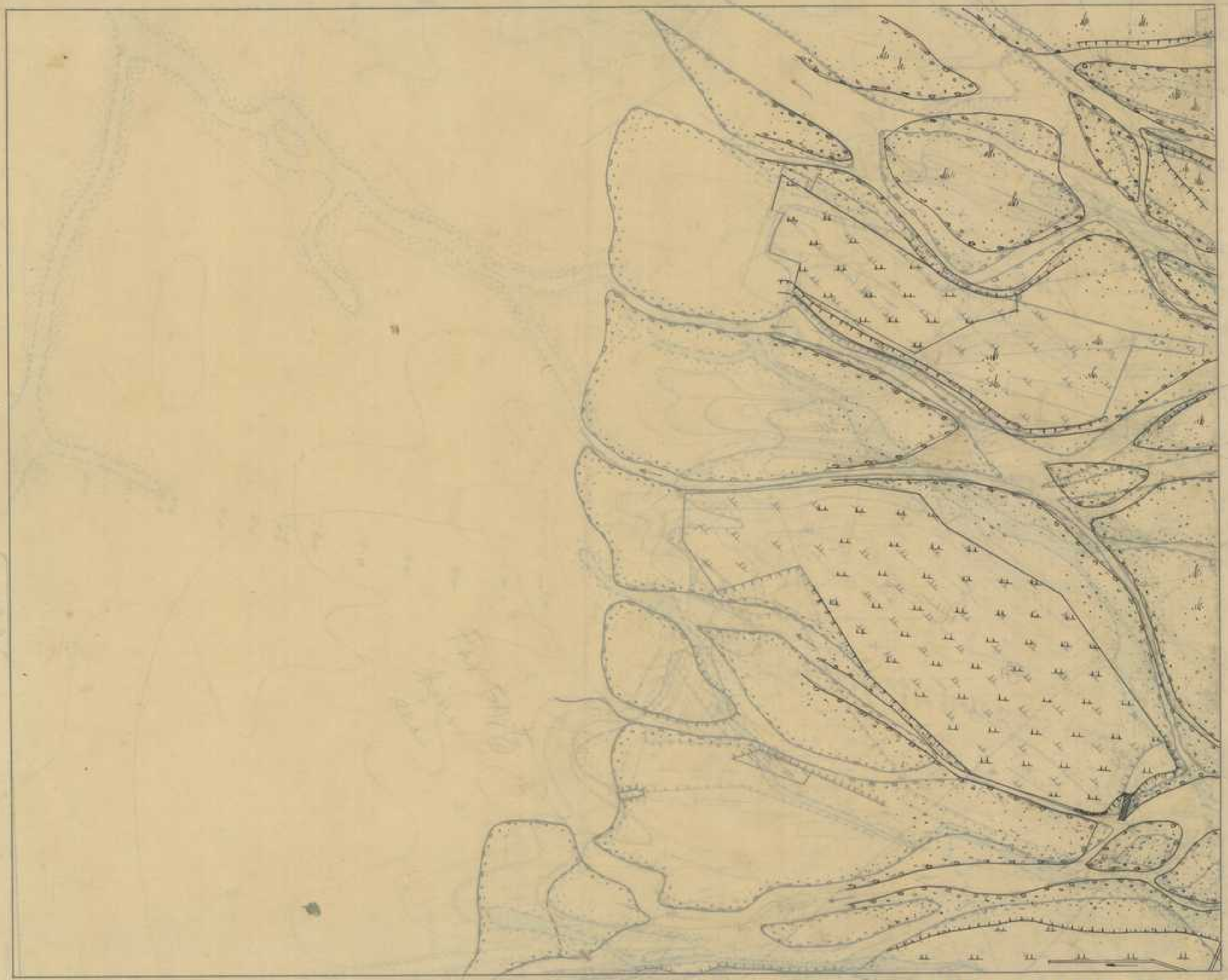
臺灣省水利調查所

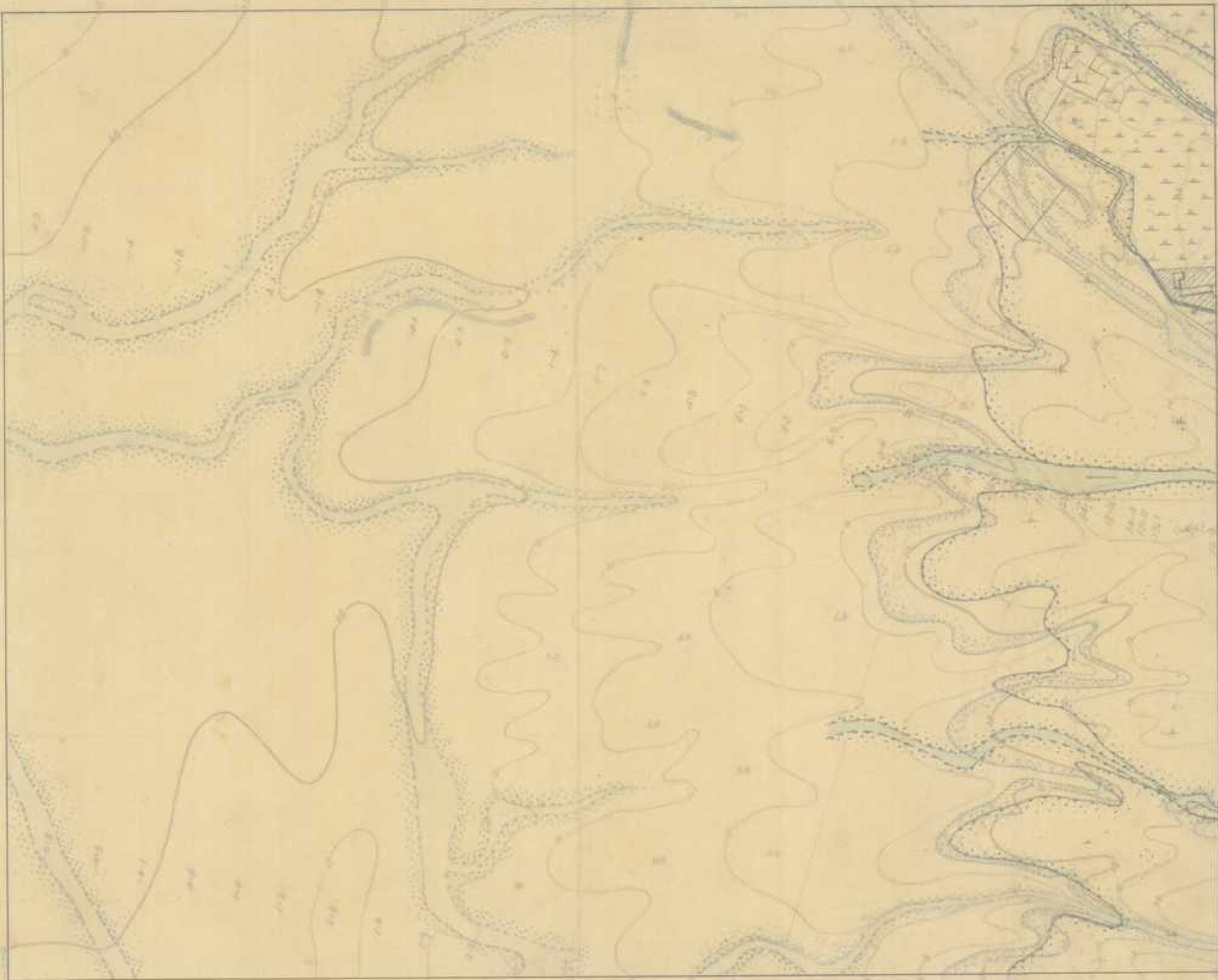
水利調查所
調查員
王
...



1954年11月

梨園河





昭和六年二月五日製圖〇日周設

卷七

臺灣省水利調查所

測量部
測量課
測量組

昭和六年二月二日調查

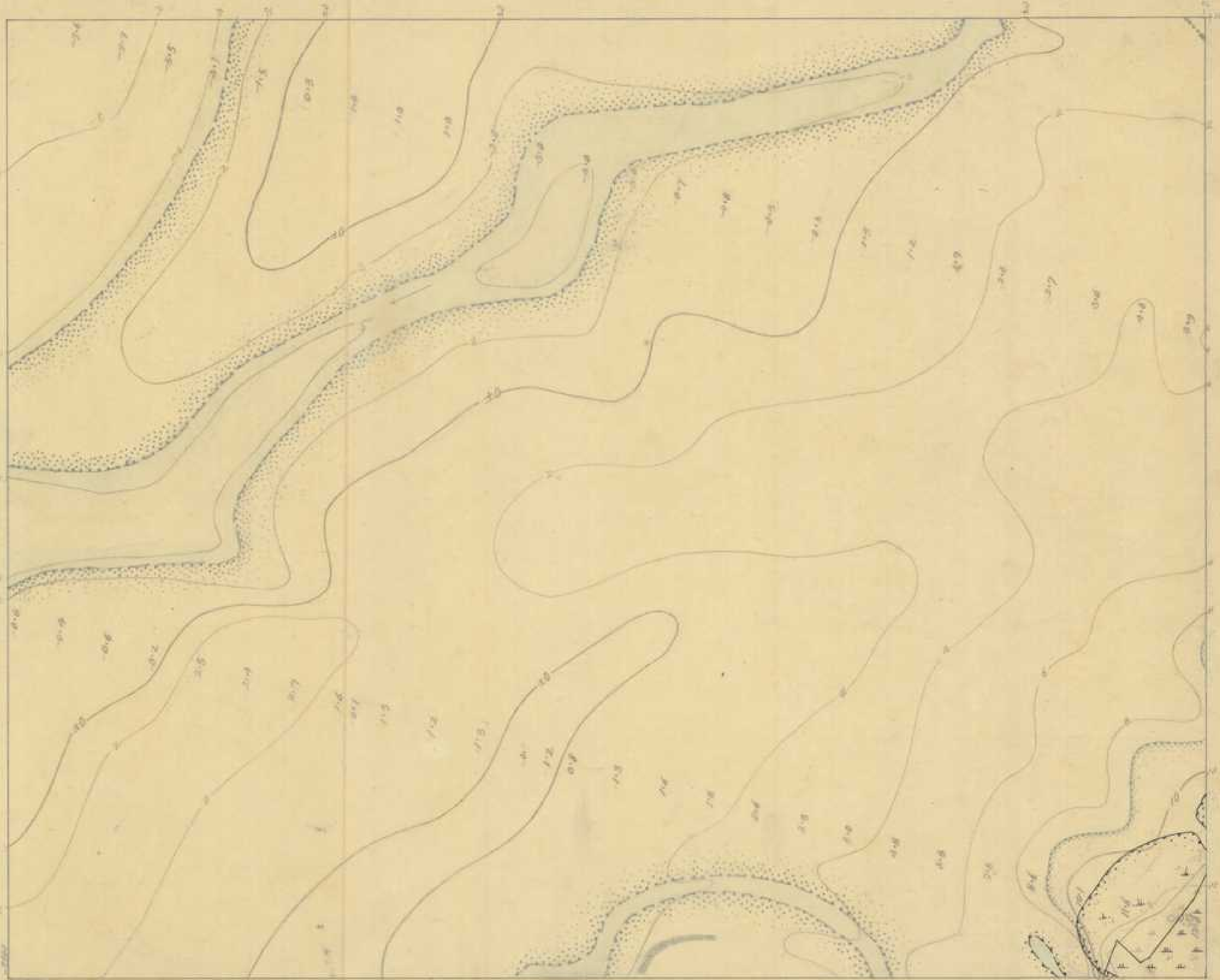
參八

五〇

監查者 宇田 邦 義

測量者 林本勝之海

製圖者 林元祐 翁



參四

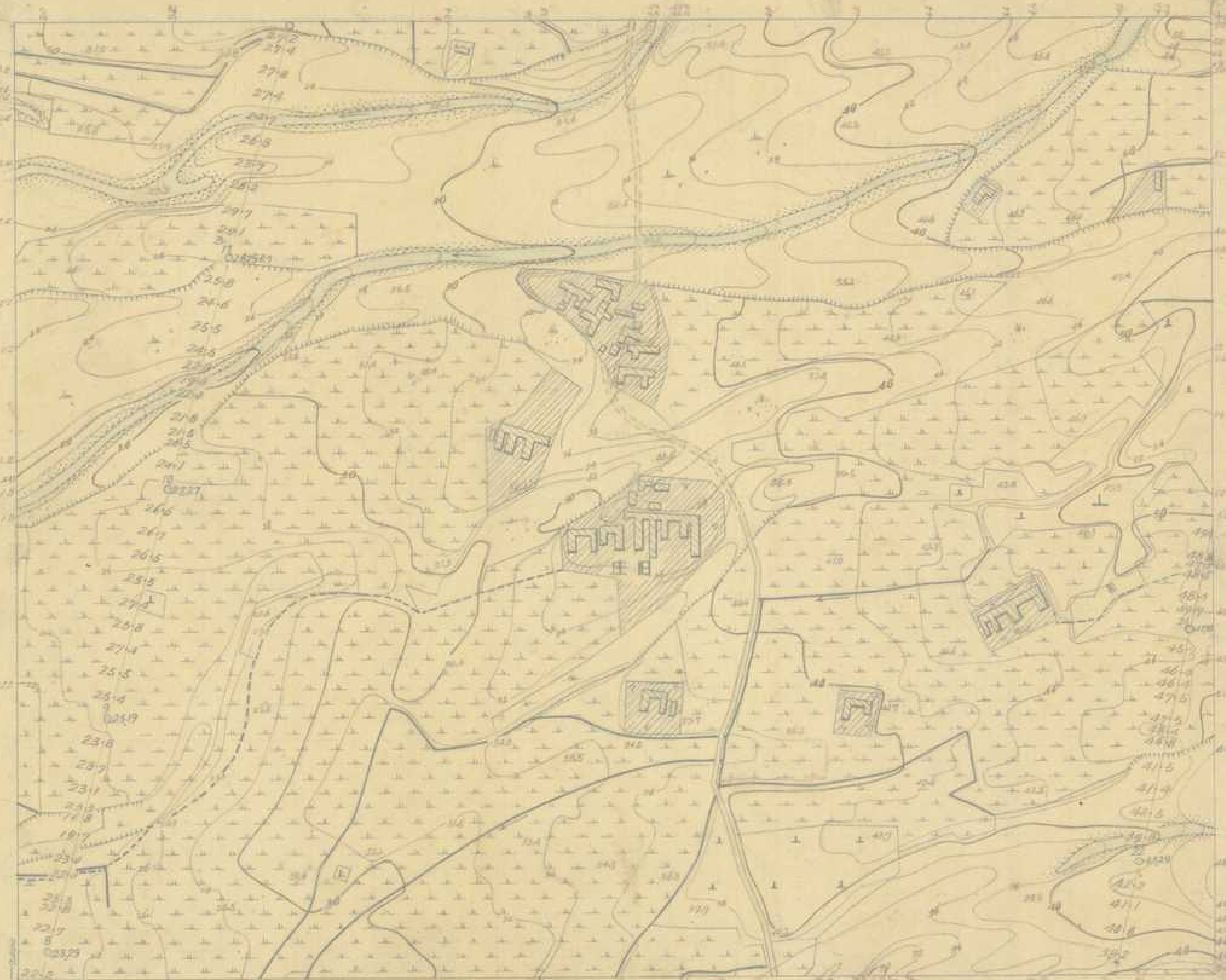
大正五年六月九日 調查

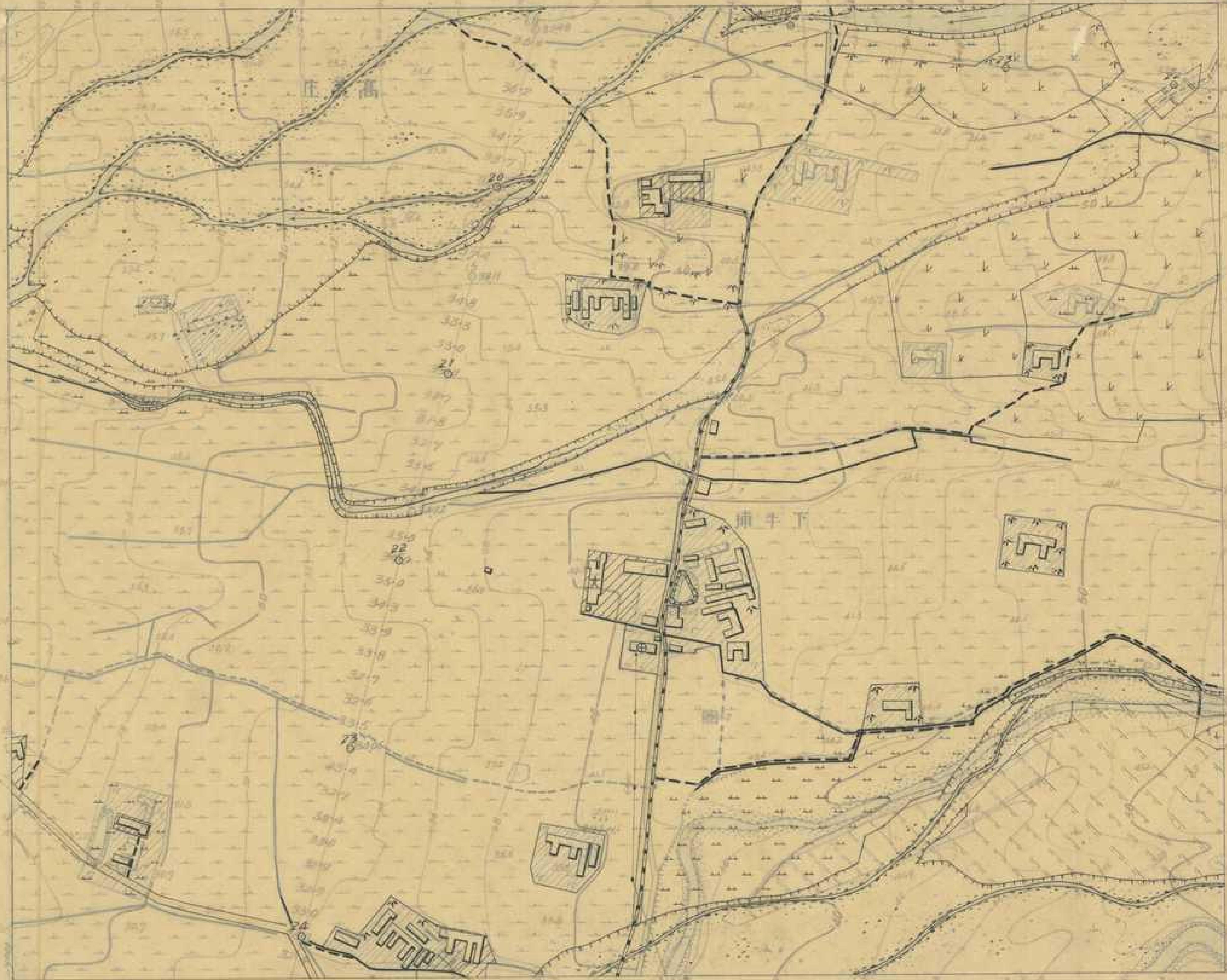
參九

五登

監查技手四元甚製築

測量柯心
製圖四元甚製築



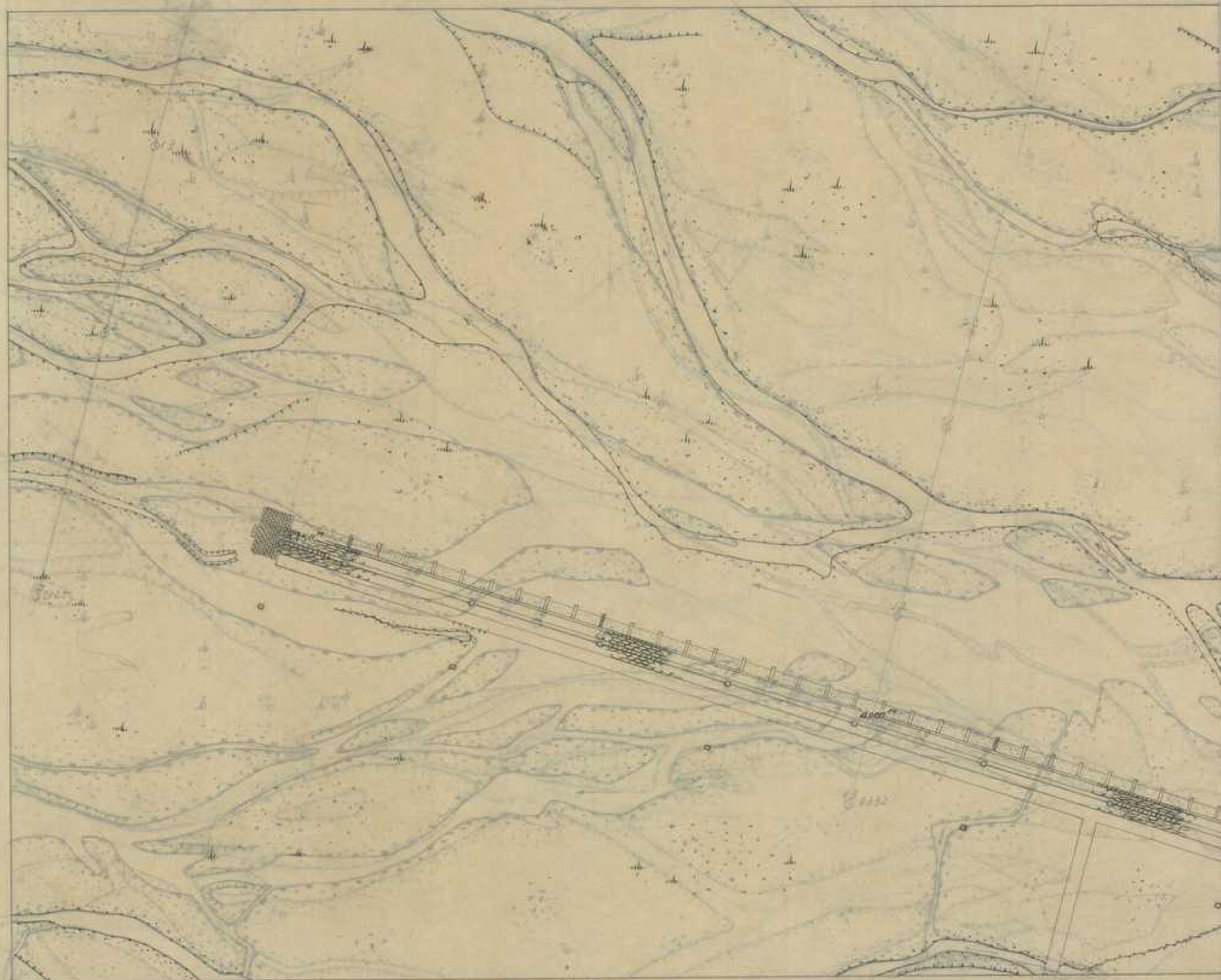


水利部水利研究所編
民國三十一年一月

四〇

臺灣省水利研究所編

陳登瀛 吳成 編
民國三十一年一月



田
↑

3

12



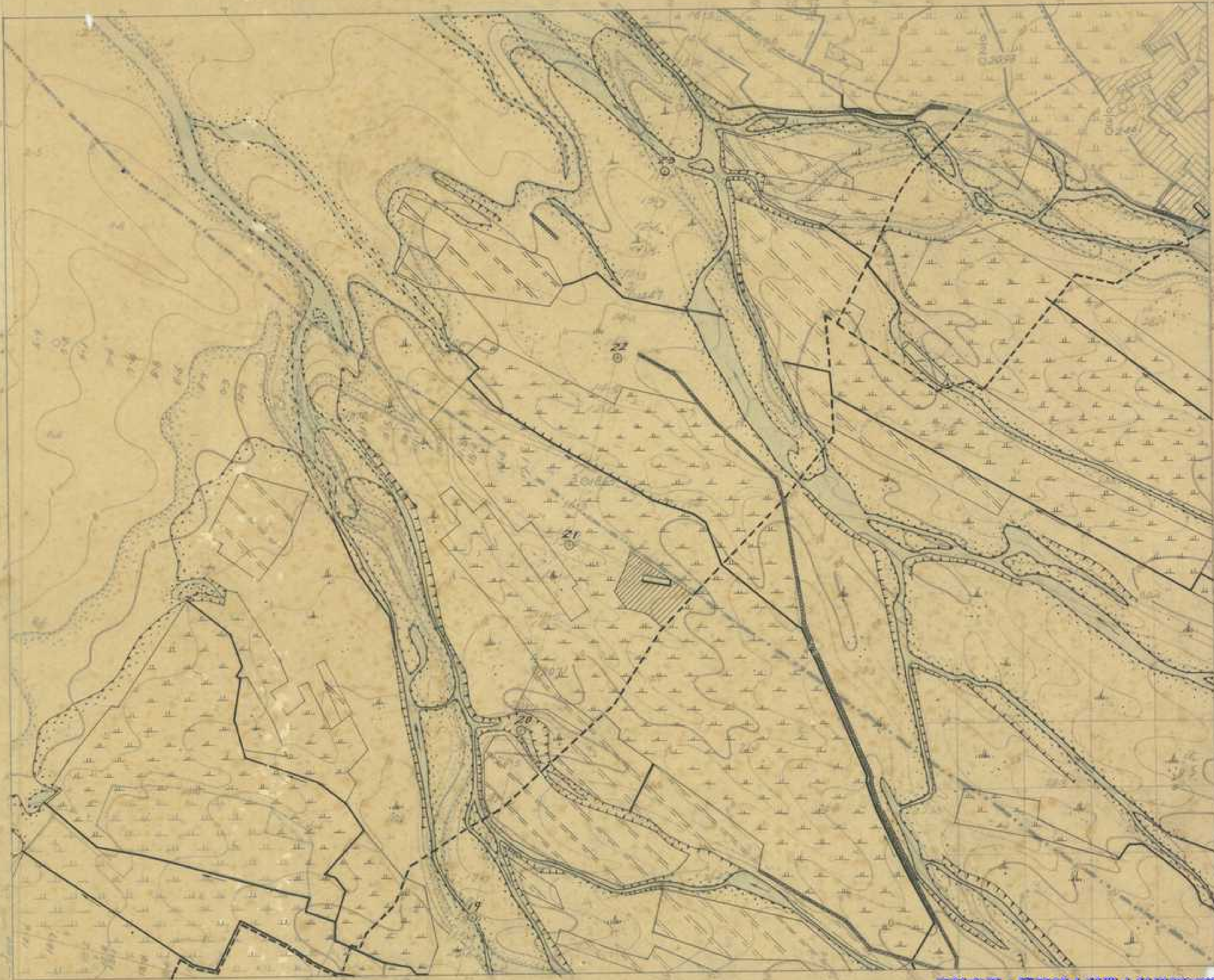
九下

大正五年一月一日調查

四

監察技術團東田製鐵

測量科
製圖係下田



五