

六四壹

下淡水溪
第一五一號

大正三年十一月六日調查

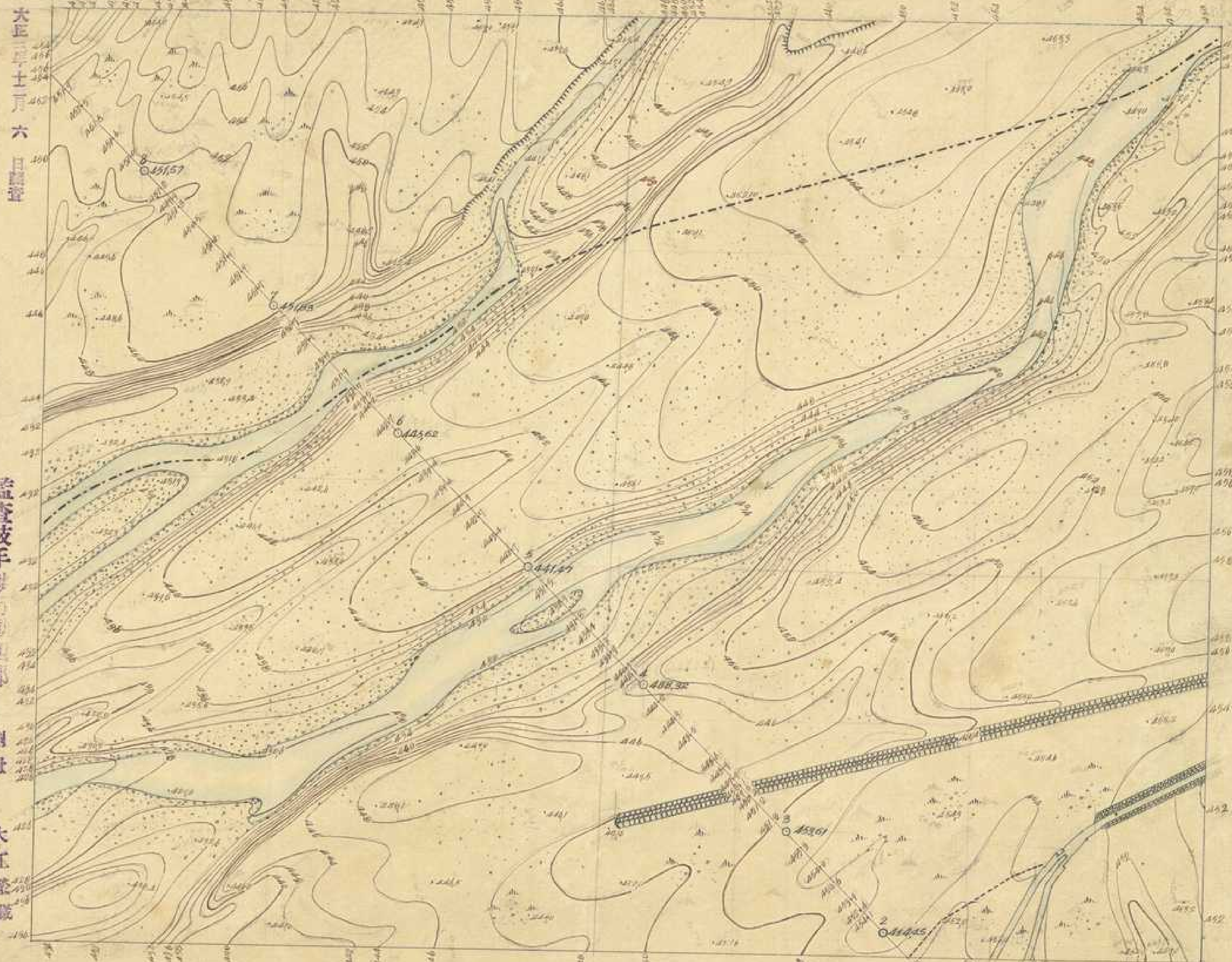
監查技手 彰有 龜四郎

測量

製圖

大正 築藏

木村禮之助



壹五〇

壹五壹

○ 五 壹

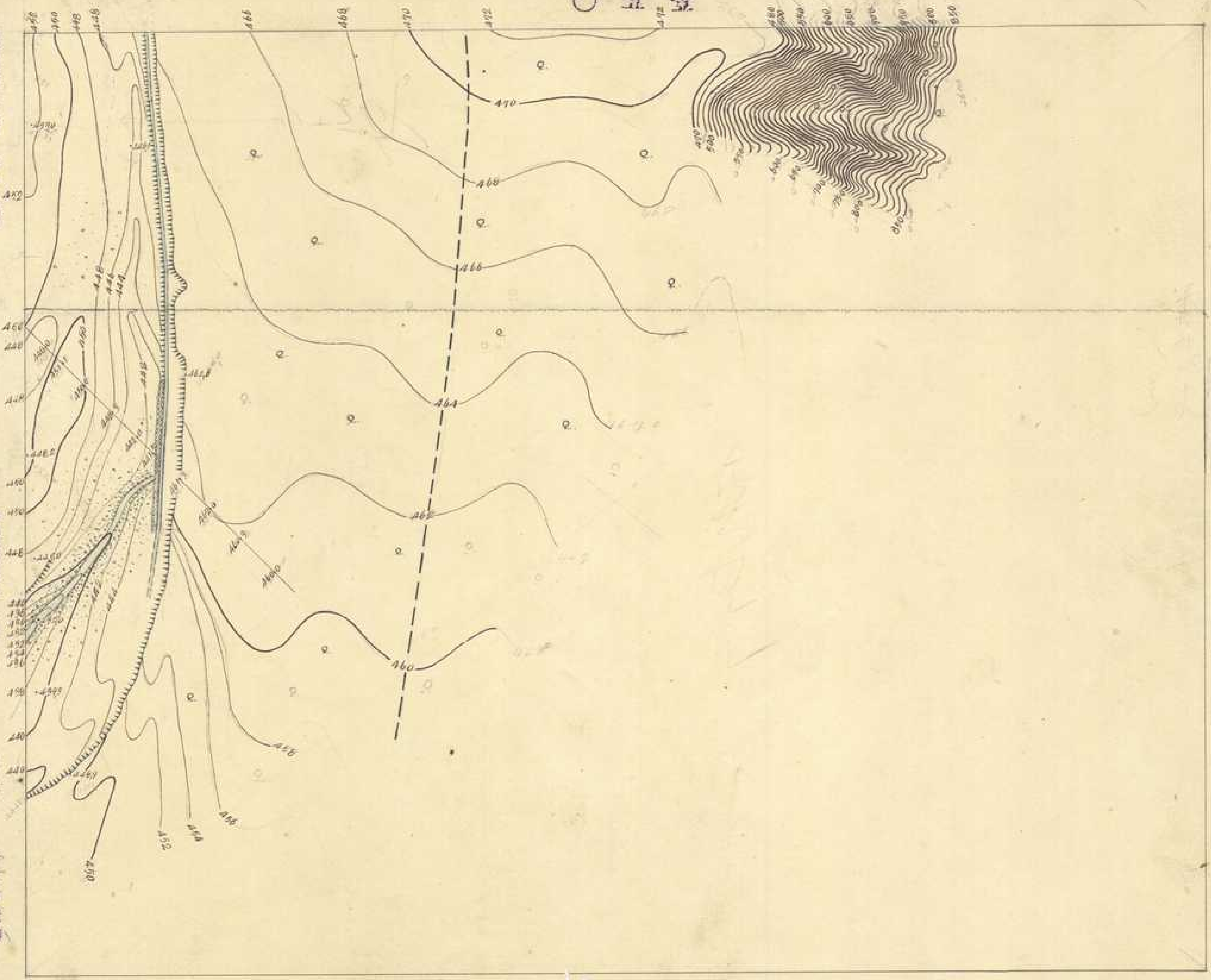
大正三年十月八日編查

壹 五 參

監查技手執行勤四郎

測量
製圖

谷本伊之助
木村禮之助



下淡水溪
第一五三號

壹五壹

大正三年十一月二十九日測量

壹五五

監查技手執行勤四郎

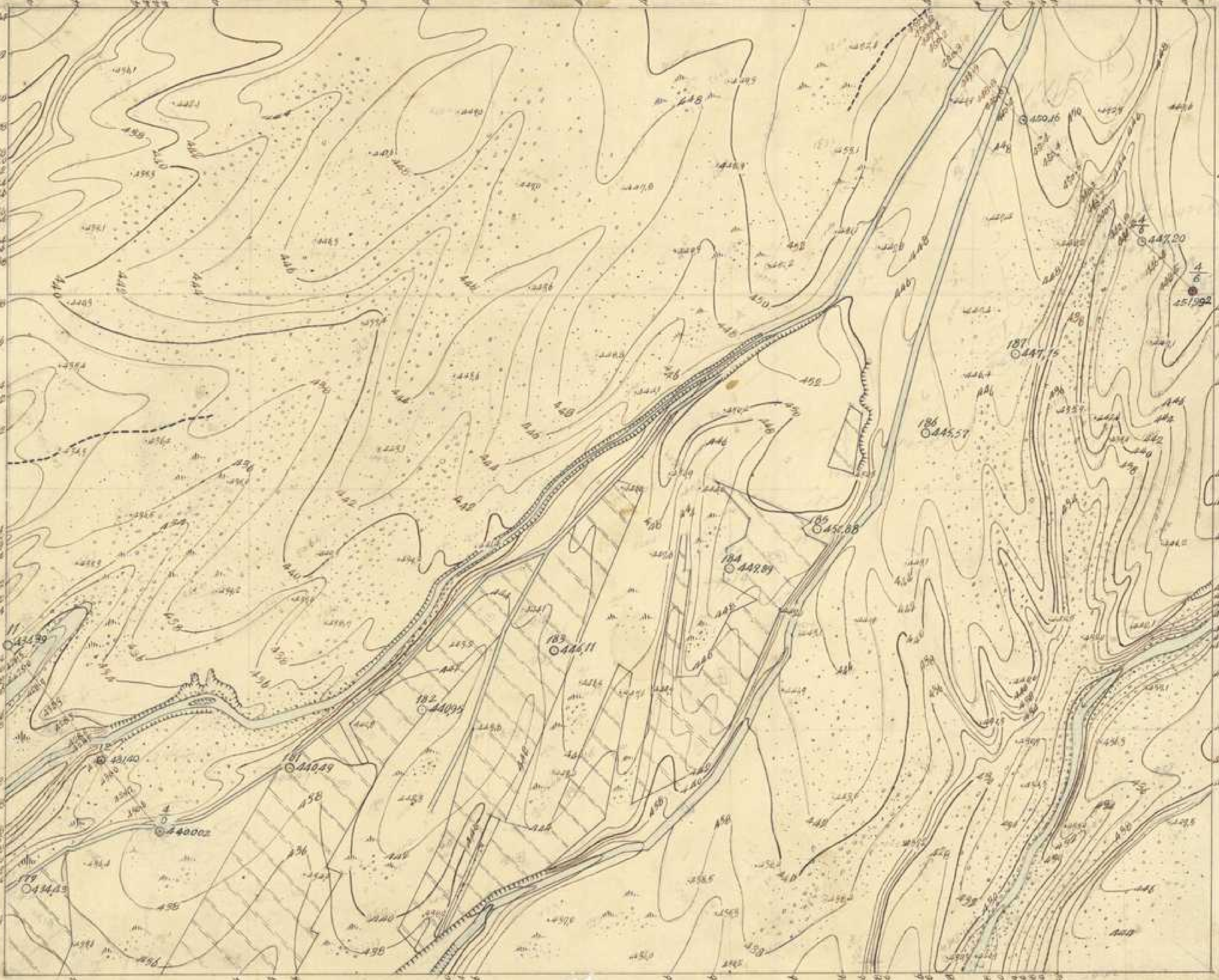
製圖

測量

木村禮之助

四元甚袞袞
圖生宗一

壹五貳



壹五五

壹五參

大正三年十一月十三日測量



壹六參

監查枝手執行勤四郎

測量
製圖

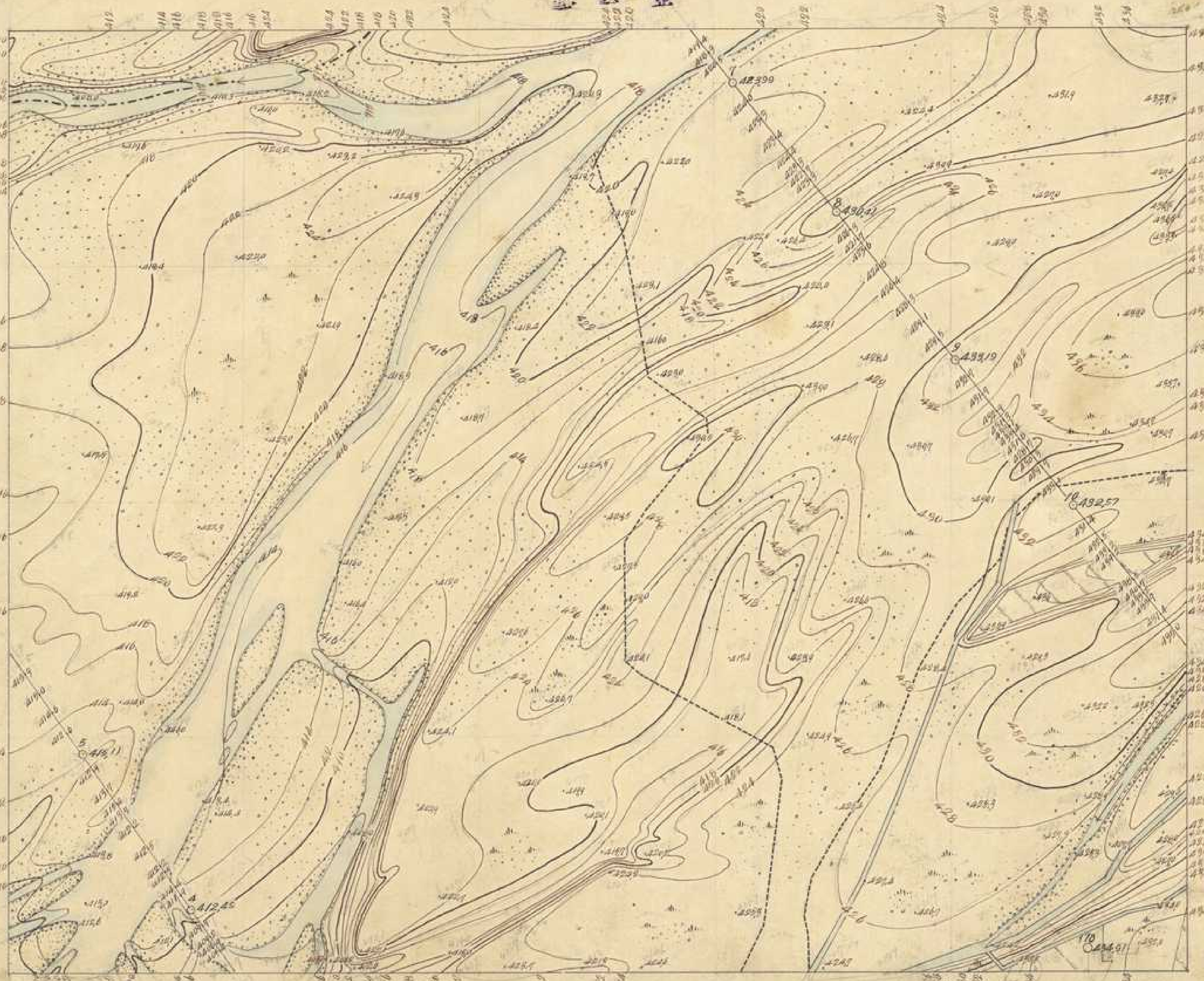
四元甚製裝
國生宗一
木村禮之助

下淡水溪
第一五五號

壹五參

壹

參



大正三年十月二日調查

壹五六

監查技手執行勤四郎

測量
製圖

執行勤四郎
石谷鐵造
木村禮之助

大正三年十一月二五日調查

壹五七

監查技手執行勤四郎

壹五五

製圖

測量

木村禮之助

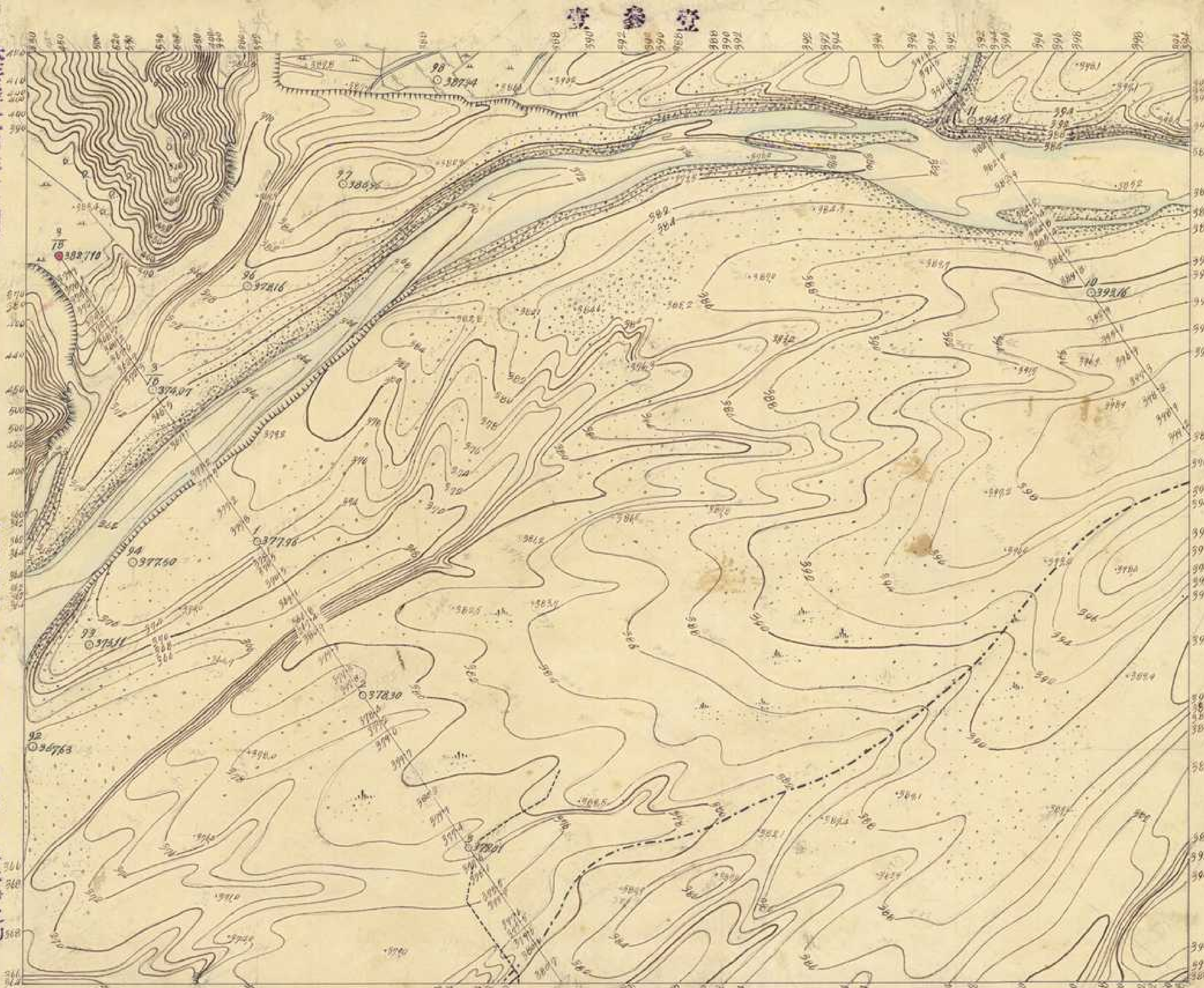
四元甚製
國生宗一



大正三年十一月三十日調查

監查技手執行勤四郎

測量 谷本伊之助
製圖 木村禮之助



下淡水溪
第一五八號

壹五七

○ 六 壹



大正三年十一月二十六日調查

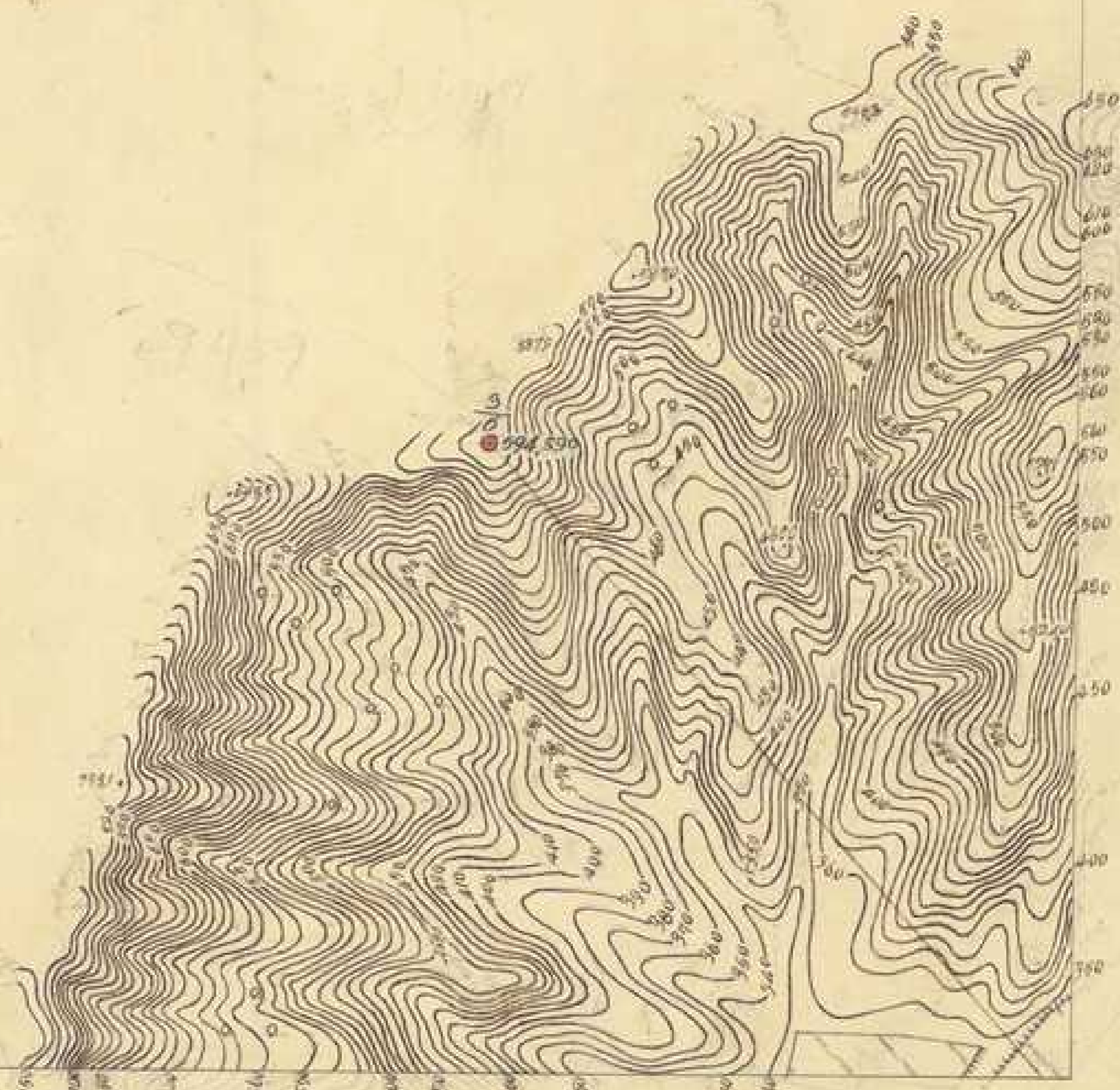
監定及手執行勤四郎

測量 谷本伊之助
製圖 木村禮之助

下淡水溪
第一五九號

大正三年十二月二十日調查

壹六〇



壹六八

資料來源：經濟部水利署水利規劃試驗所
數位製作：中央研究院人社中心地理資訊專組中心

監查技手執行勤四郎

測量
製圖

谷本伊之助
木村禮之助

大正三年十一月二十五日調查

壹五九

監查技手執行勳四郎

測量 谷本伊之助
製圖 木村禮之助



下淡水溪
第一六一號

七五壹

大正三年十二月二日圖查



壹六貳

六六壹

壹六〇

監查技手執行勤四郎

測量

製圖
四元基
國生宗
木村禮之助

資料來源：經濟部水利署水利規劃試驗所
數位製作：中央研究院人文中心地理資訊專題中心

下淡水溪
第一六一二號

六五壹

大正三年十二月二日測量



壹六壹

壹六壹

監查技手執行勤四郎

測長 製圖

執行勤四郎
石谷
木村君之助

五六壹

資料來源：經濟部水利署水利規劃試驗所
數位製作：中央研究院人地中心地理資訊專程中心

大正三年一月一日圖

壹六圖

監查技手執行勤四郎

測量 大王榮藏
製圖 木村禮之助

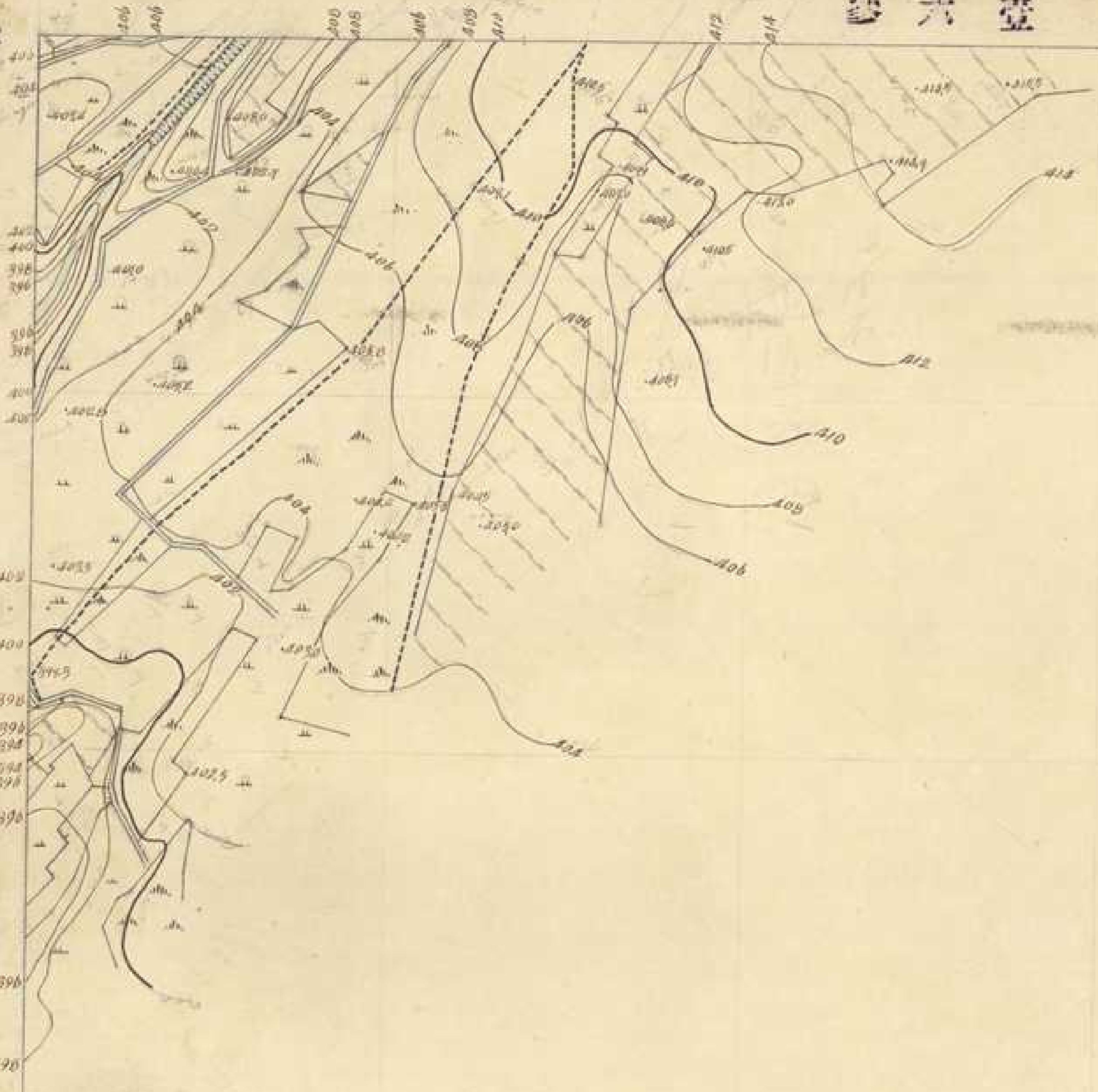


圖六壹

資料來源：臺灣水利署水利規劃試驗所
數位製作：中央研究院人社中心地理資訊專類中心

壹六參

大正三年十一月五日測量



壹六五

監查技手執行勘四郎

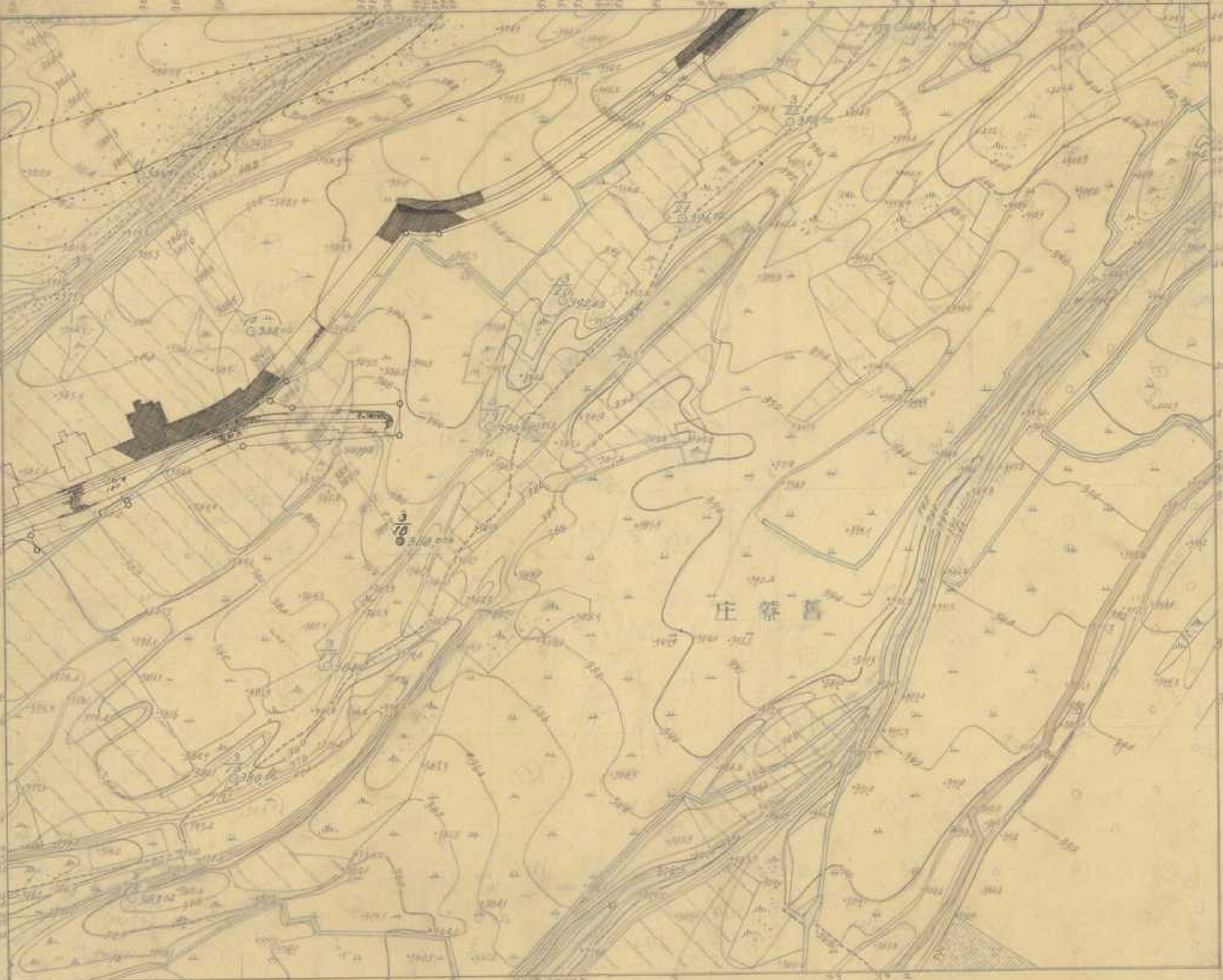
測量
製圖
大工榮藏
木村禮之助

下淡水溪
第一六五號

壹六四

壹六五

四·七 壹



民國三十三年
三月

監查技手 蔡行勳 四郎

測量

繪制 呂昌郎

壹六六

製圖

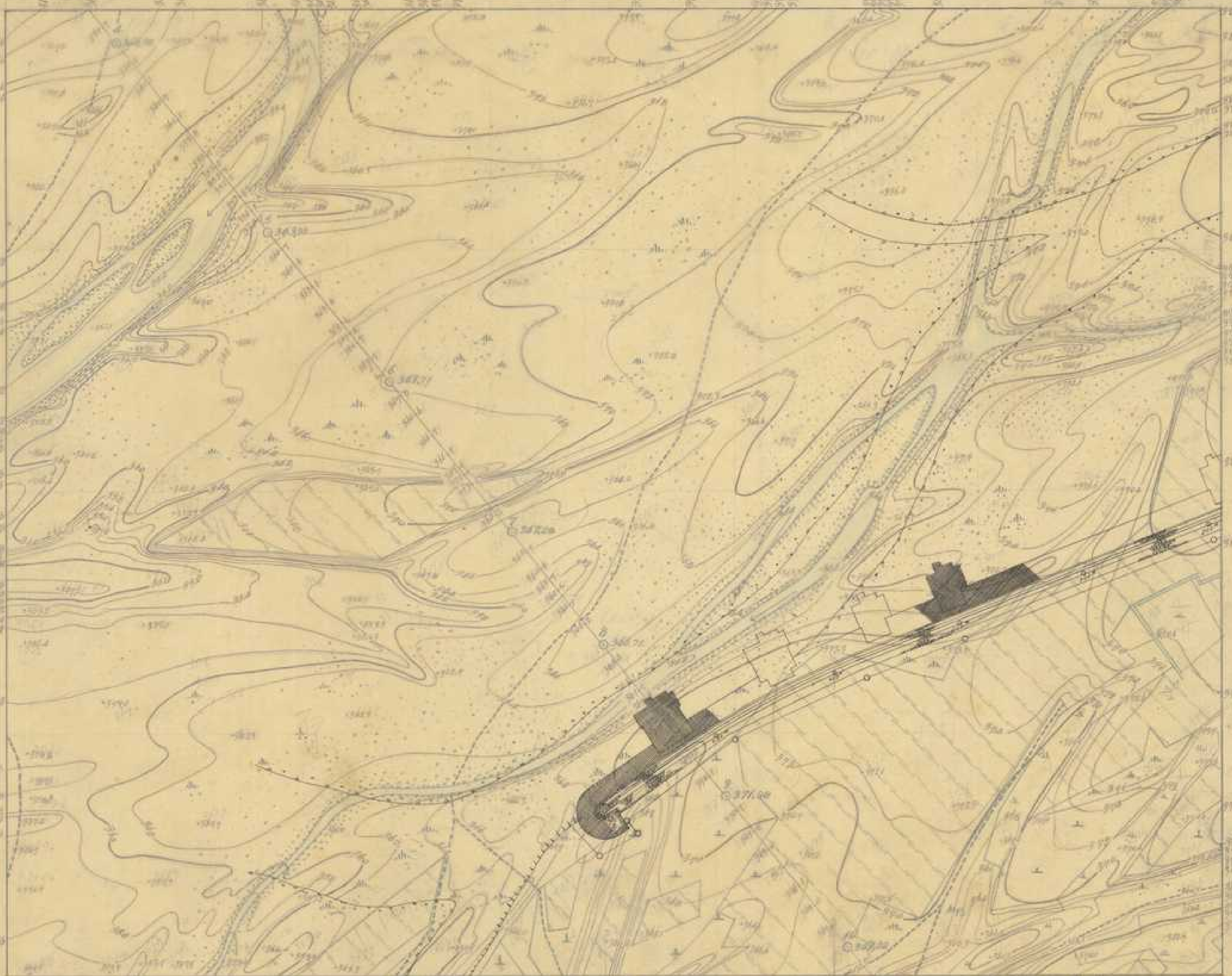
木村禮之助

大正三年十一月二十日測量

壹六七

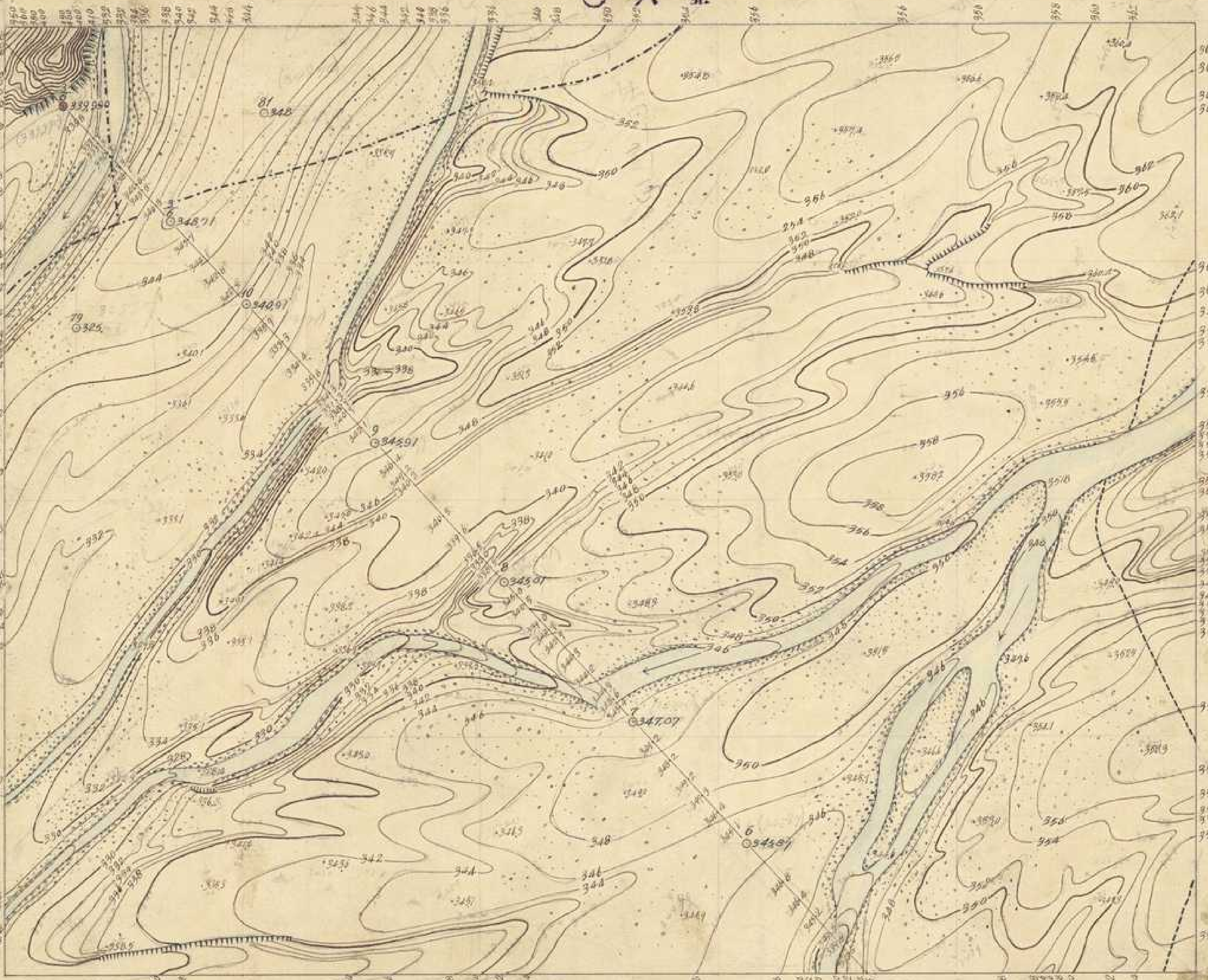
隘查拔手執行動區圖

測量
執行動區
石谷鐵造
木村禮之助



○ 六 壹

貳 七 壹



大正三年十二月二三日調查

壹六八
監查技手執行勳四郎

製圖 大工榮藏
測量 木村禮之助

大正三年十二月十九日開查

壹六七



監查技手執行勤四郎

測量

谷本伊之助

製圖

木村禮之助

壹六九

大正三年十一月十五日調查

監查技手執行勘四郎

測量 谷本伊之助
製圖 木村禮之助



大正拾貳年二月二八日測量

壹八貳

監查技手 執有勳四郎

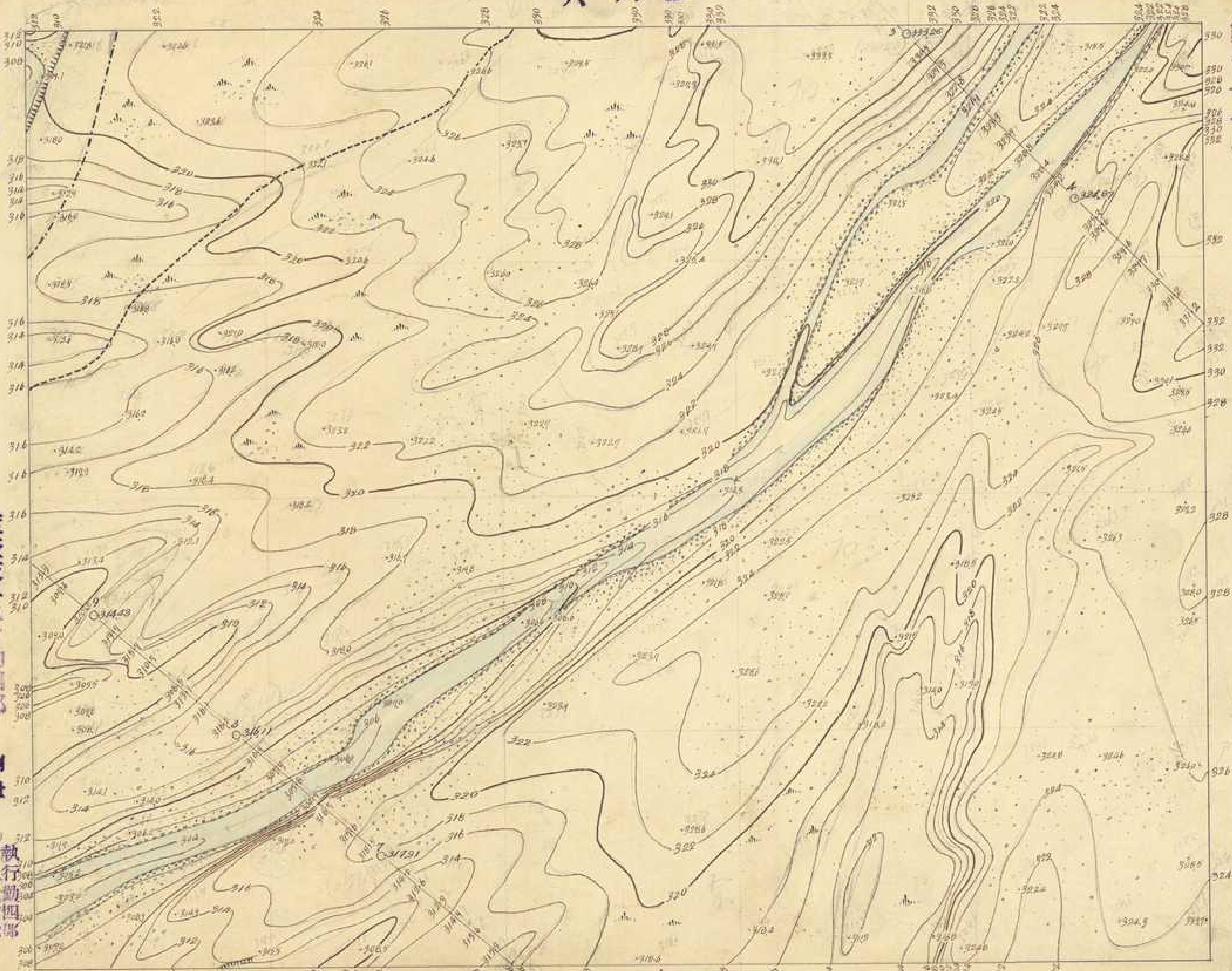
製圖 測量

大工榮藏
木村之助

壹七壹



大正三年十二月二十日調查



壹七

壹七貳

監查技手執行勤四郎

測量
製圖
執行勤四郎
石谷鐵造
木村之助

大正三年十二月二四日調查

陸查技手執行勤四郎

測量 大玉榮藏

製圖 木村禮之助



資料來源：經濟部水利署水利規劃試驗所
數位製作：中央研究院人社中心地理資訊專組中心

下泮水溪
第一七三號

壹七四

五七壹



大正三年十一月二十五日測量

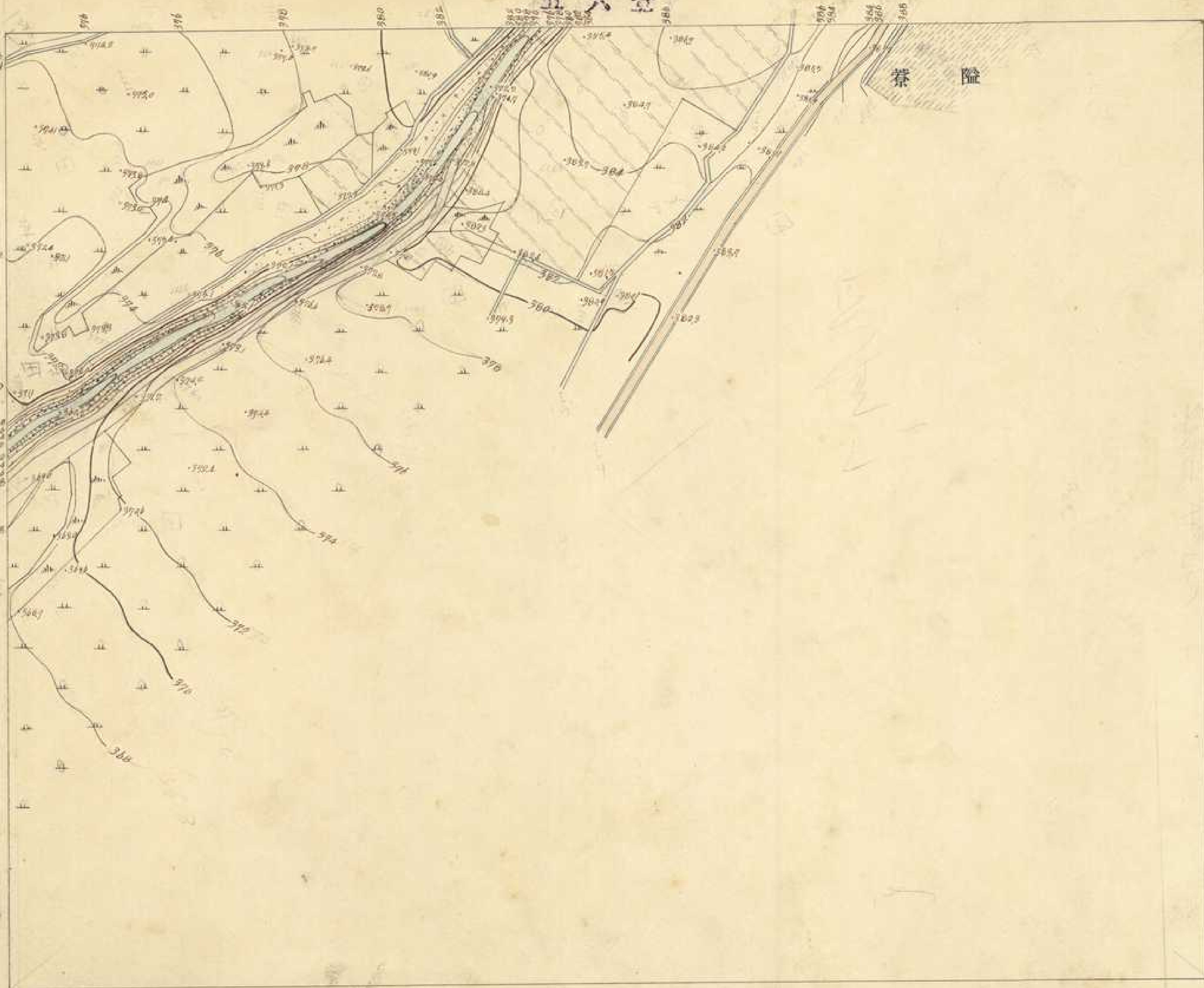
監查技手執行勤四郎

測量 松村巳三郎
製圖 木村均之助

下淡水溪
第一七四號

茶 隘

五六壹



大正三年十月四日測定

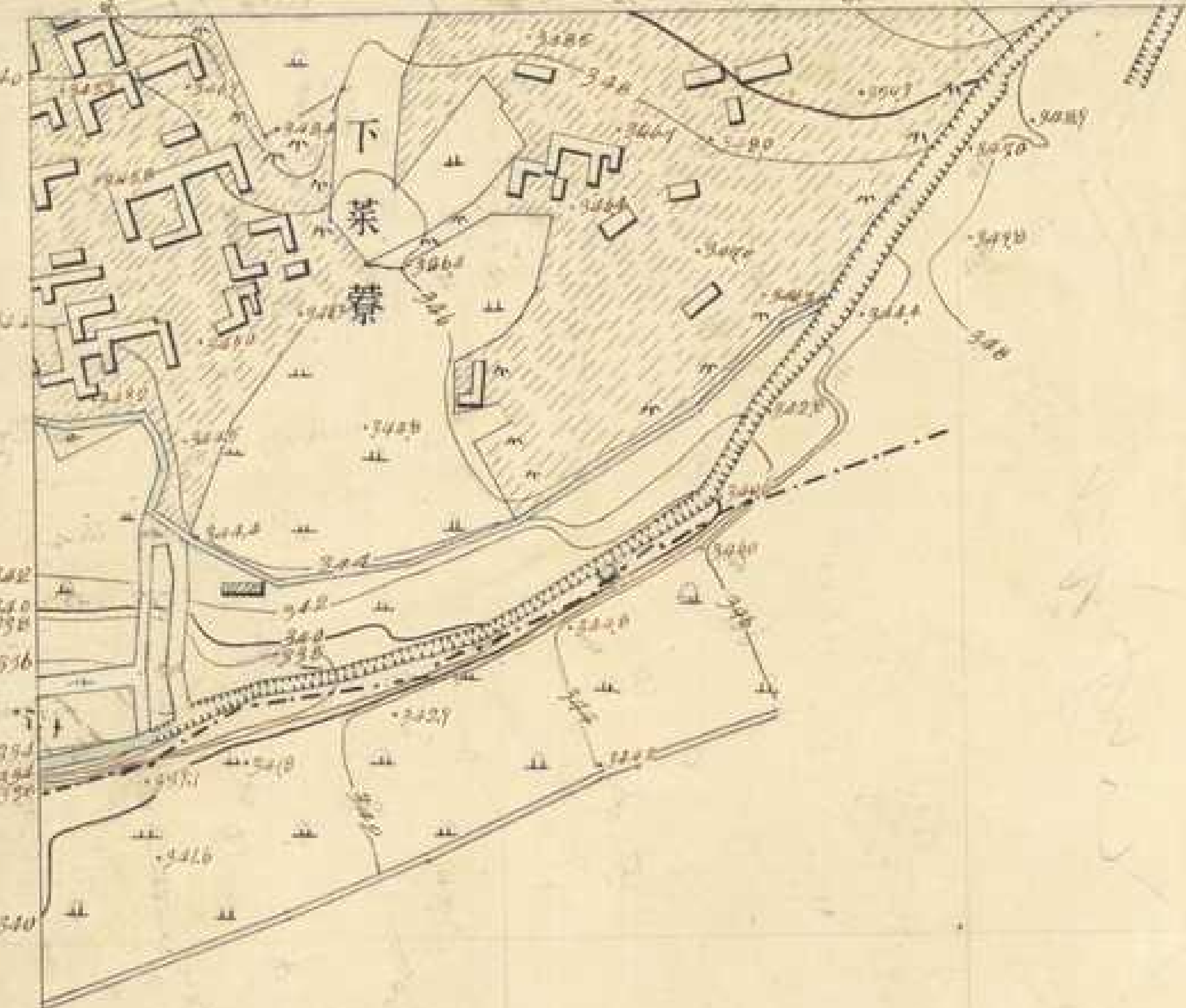
壹七
監查技手執行勤四郎

測量 松村巳三郎

製圖 木村禮之助

壹七壹

大正三年十一月二十五日調查



壹七六
監查技手 執行勤四郎

測量
製圖
松村巳三郎
水才燈之助

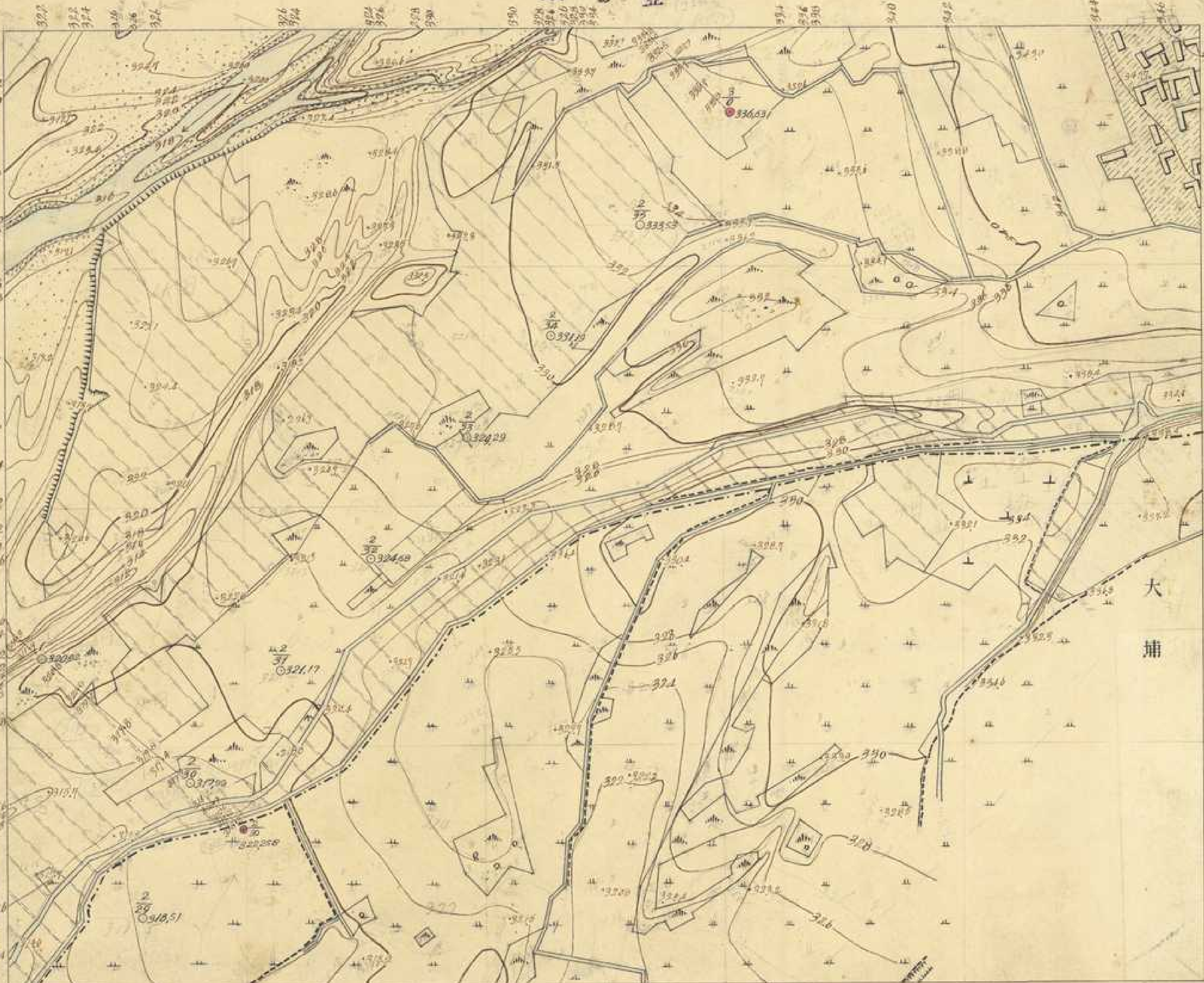
下淡水溪
第一七六號

壹七五

大埔

壹七壹

壹八壹



大正三年十一月十八日調查

監查技手 執行勳四郎

測量

四元技製
國生宗一
木村禮之助

下淡水溪
第一七七號

壹七六

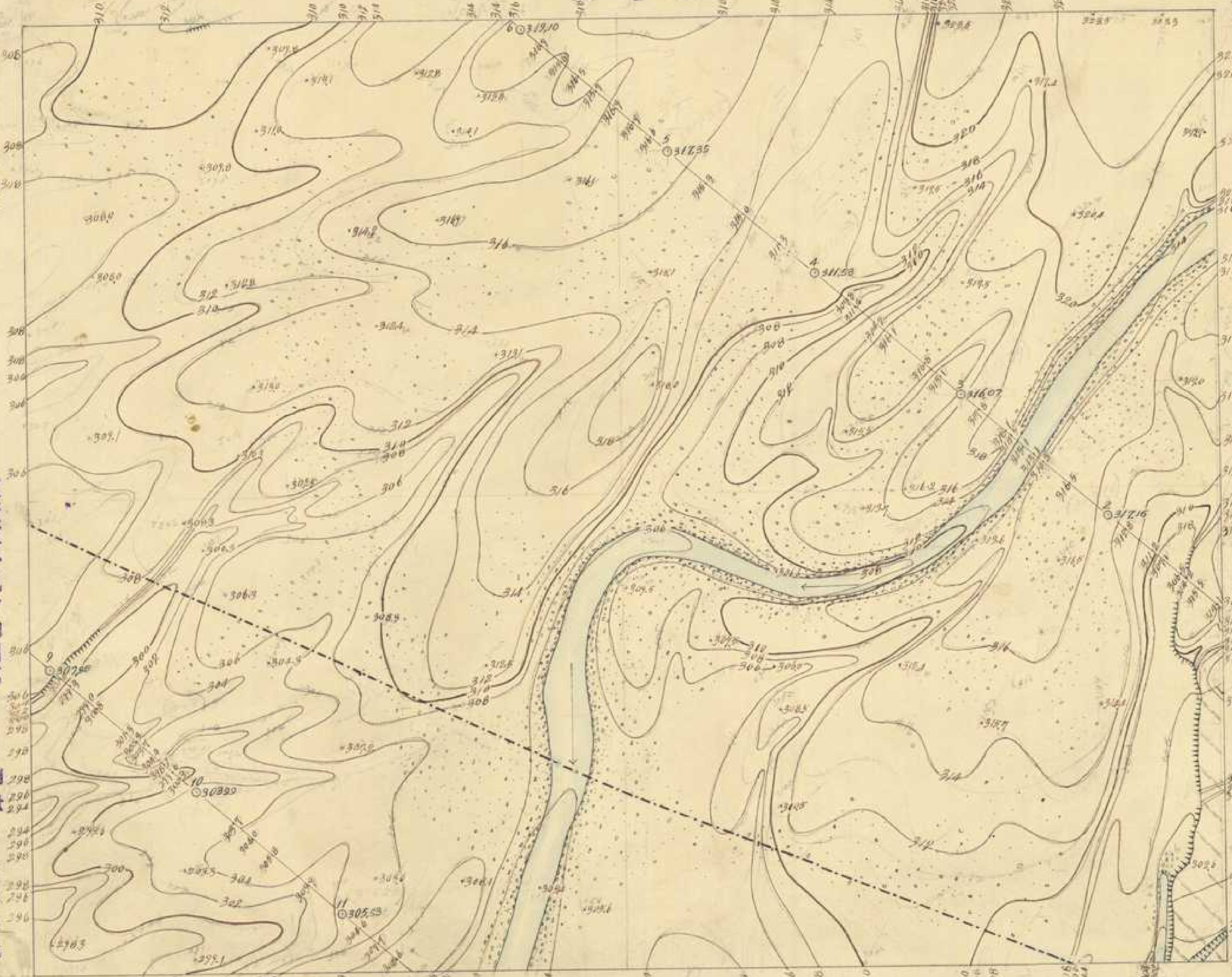
壹七壹

○ 八 壹

大正三年十一月十九日測量

監查技手執行勤四郎

測量
大工榮藏
製圖
木村禮之助





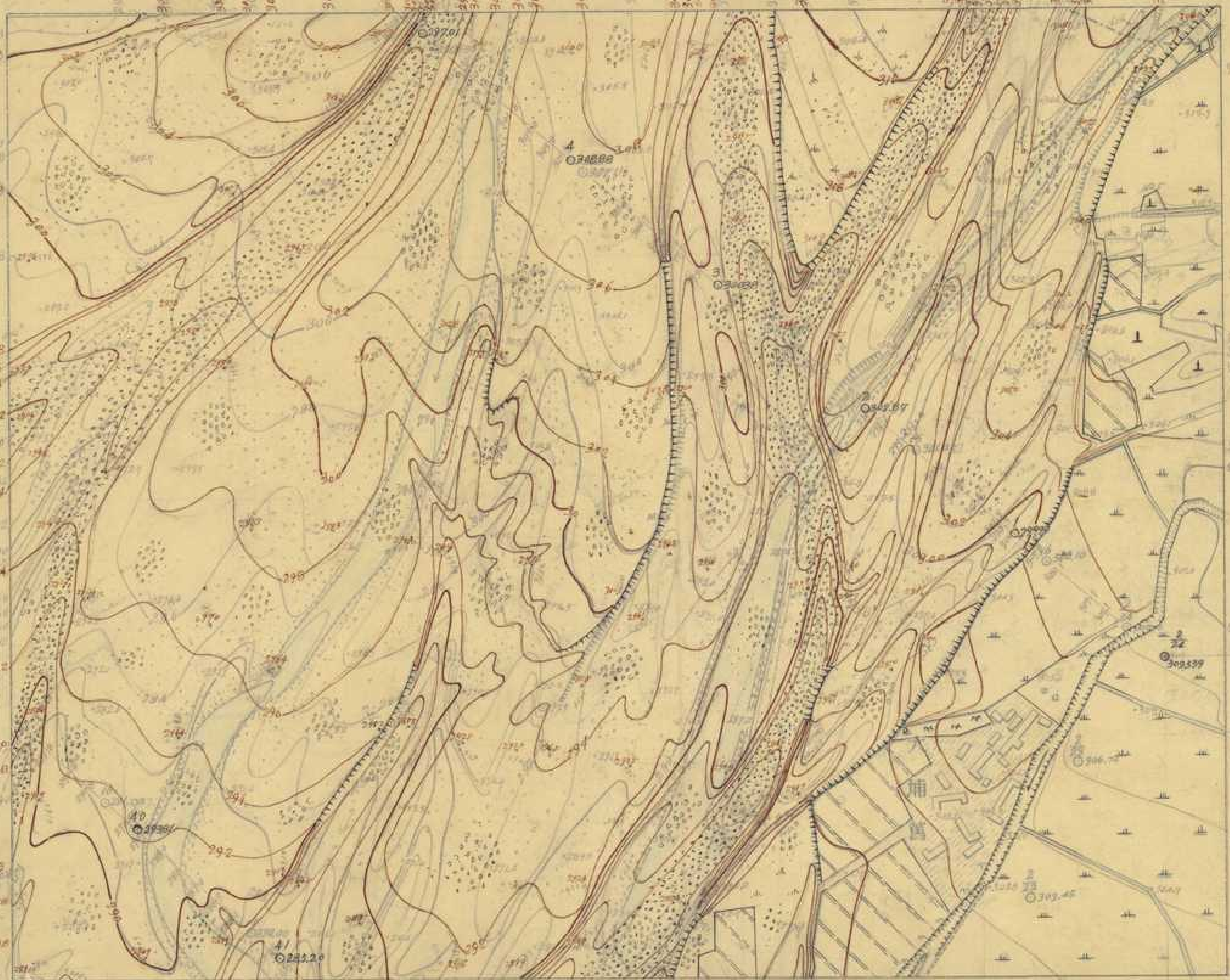
○上

大正三年十一月十八日編定
大正拾四年四月補測

臺八七
執行勘四馬

圖
木村權之助





大正三十一年二月二十日測量

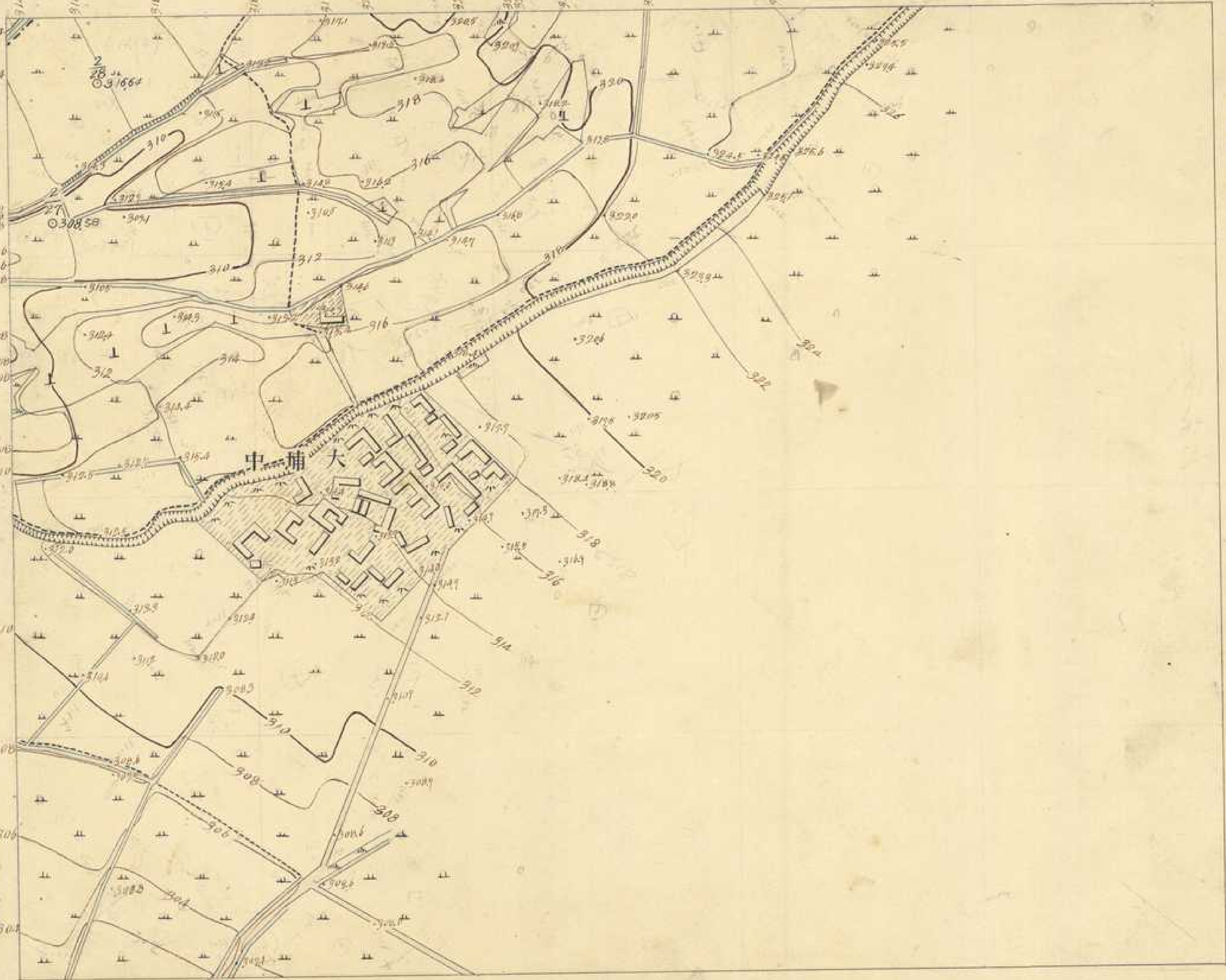
大正三十一年二月二十日測量

壹七九

執行勸四郎

木村禮之助

大正三十一年一月二十一日測量



壹八〇
蓋查接手執行勤四郎

測量員

松村巳三郎
木村禮之助

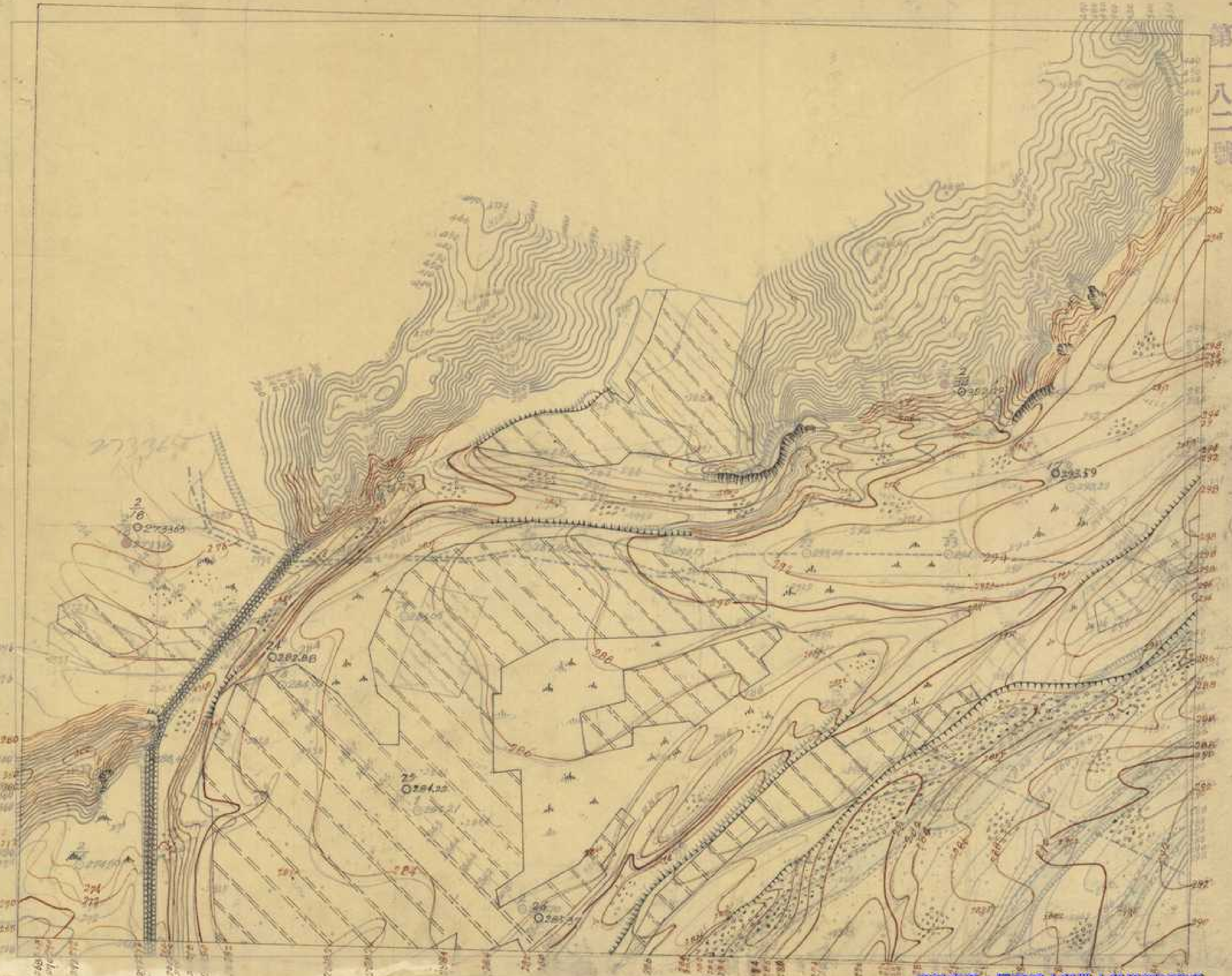
大正三年二月十二日調查

卷八

隘寮拔手執行動四部

測量

谷本伊之助
木村禮之助





大正三年十一月八日調查

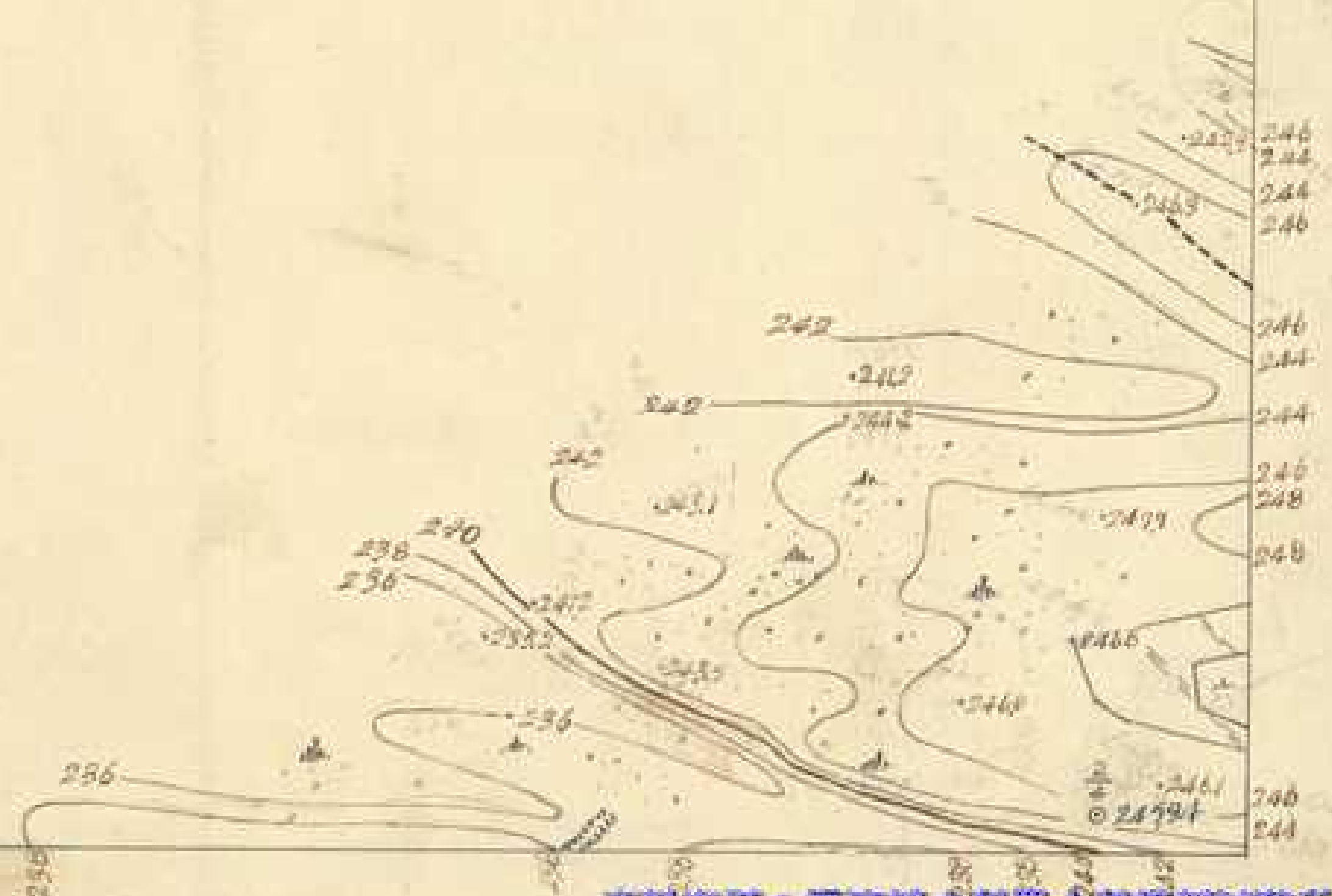
監查技手執行勤四郎

測量 谷本伊之助
製圖 木村均之助

大正三年十一月八日調查

監查技手 執行勤四郎

測量 谷本伊之助
製圖 木村禮之助

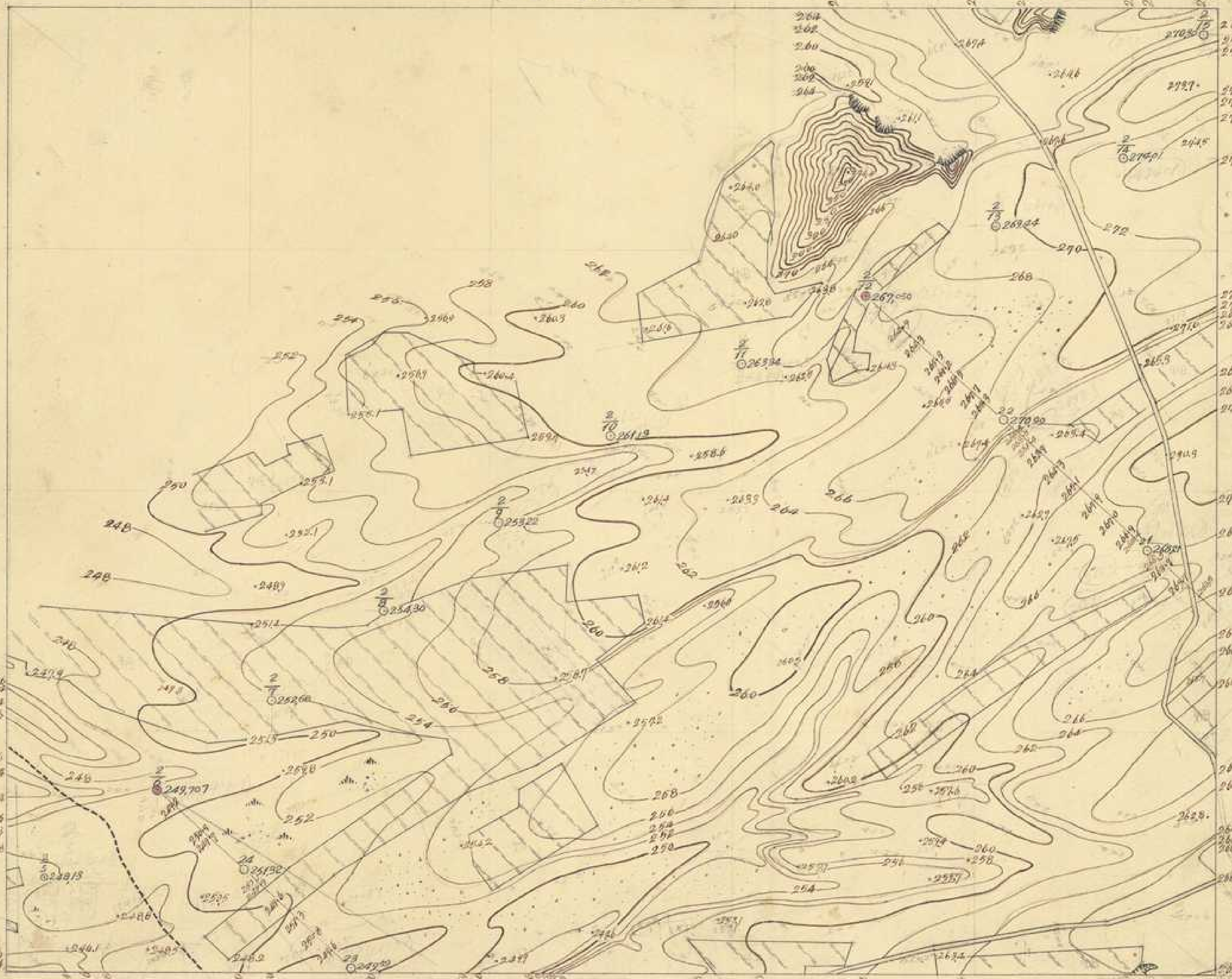


壹八九

壹八參

下淡水溪
第一八五號

大正三年十一月七日訂



壹八六

八八壹

監查技手 執行勤四郎
發八四

製圖 測量
谷本伊之助
木村禮之助

貳八壹

下淡水溪

第一八六號

大正三十一年一月二六日四五

壹七八

壹八五

監查技手

測量 大正 築廠
製圖 大正 築廠

七八壹

資料來源：經濟部水利署水利規劃試驗所
數位製作：中央研究院人社中心地理資訊專組中心



六八壹

四六貳



大正十一年十一月三日測繪

製圖者 八八

測量

石軌
木村
之助

五八壹

下淡水溪
第一八八號

大正三年十一月十七日測量
六正拾貳年四月補測繪建

壹八九
執行勳四郎

測量
製圖
四元
國生
木村禮之助

壹八七

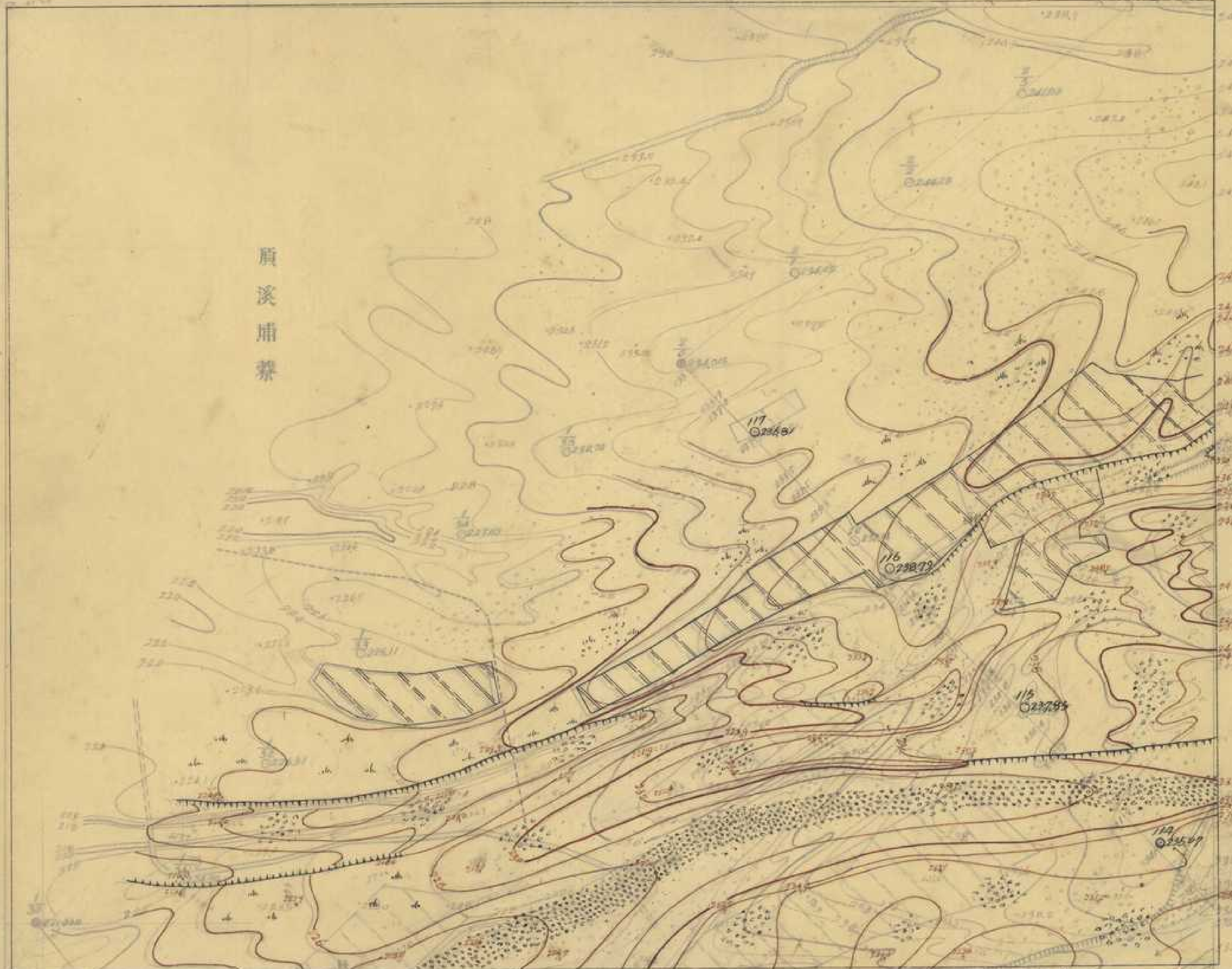


參六貳

四八壹

下淡水溪
第一八九號

壹八八



順溪埔寮

貳六貳

大正十五年十月十九日測量

三陸成平四角補測圖

陸軍省陸軍部執行部四郎

測量 谷本伊之助

製圖 木村禮之助

五 貳 壹

五 九 壹

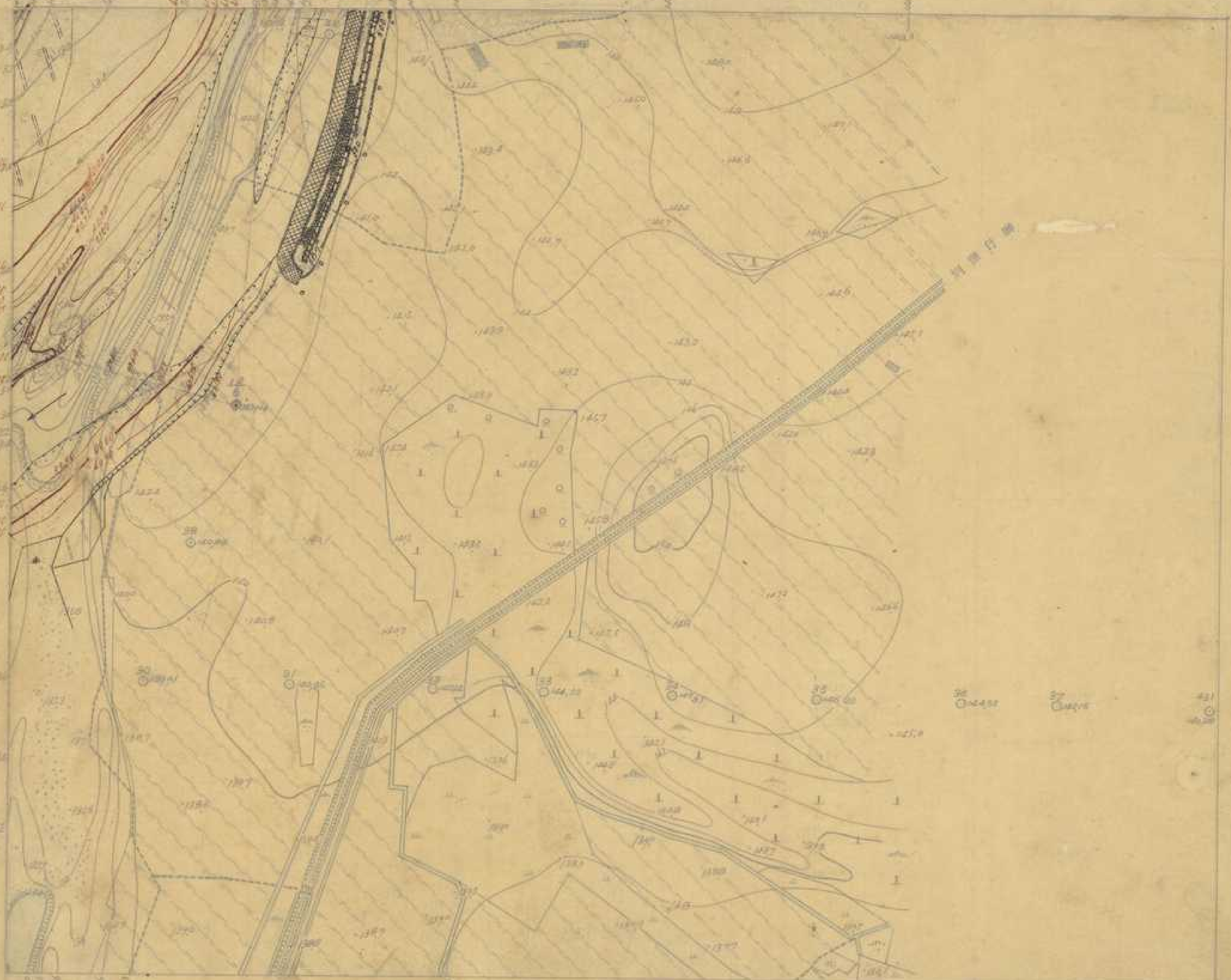
大正三年七月七日測量

壹 九 壹

巡查技手執行勤四郎

測量

執行勤四郎
石谷敏造
執行勤四郎



四九壹

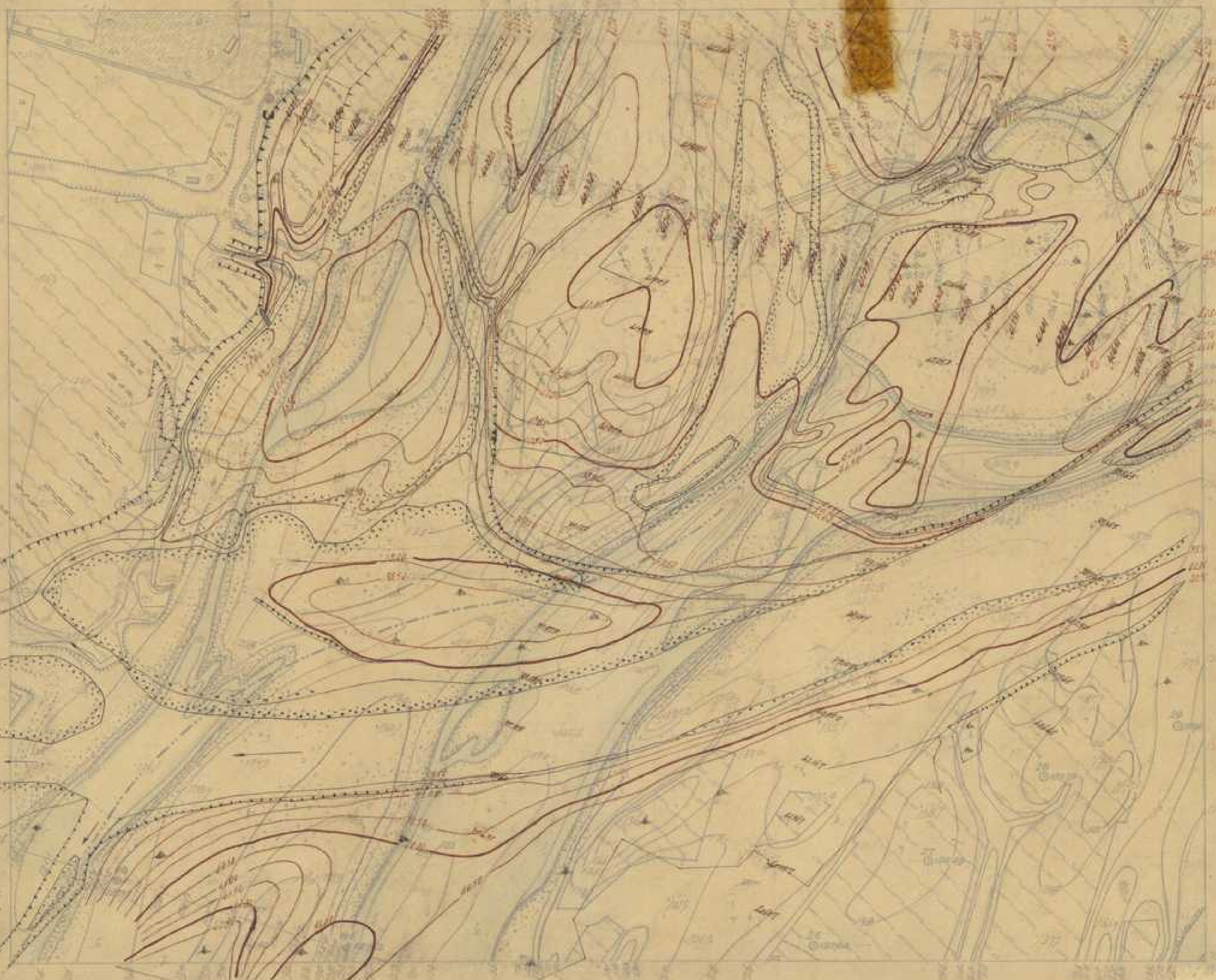
四九壹

大正三年十月四日測量

壹九貳

執行勤四郎

田相吉
執行勤四郎





大正三年九月二十五日調查

監查技手執行勤四郎

測量 田畑原吉
製圖 執行勤四郎

下淡水溪
第一九三號

壹六四

貳九壹

八九壹



大正三年九月十日調查

監查技手執行勤四郎

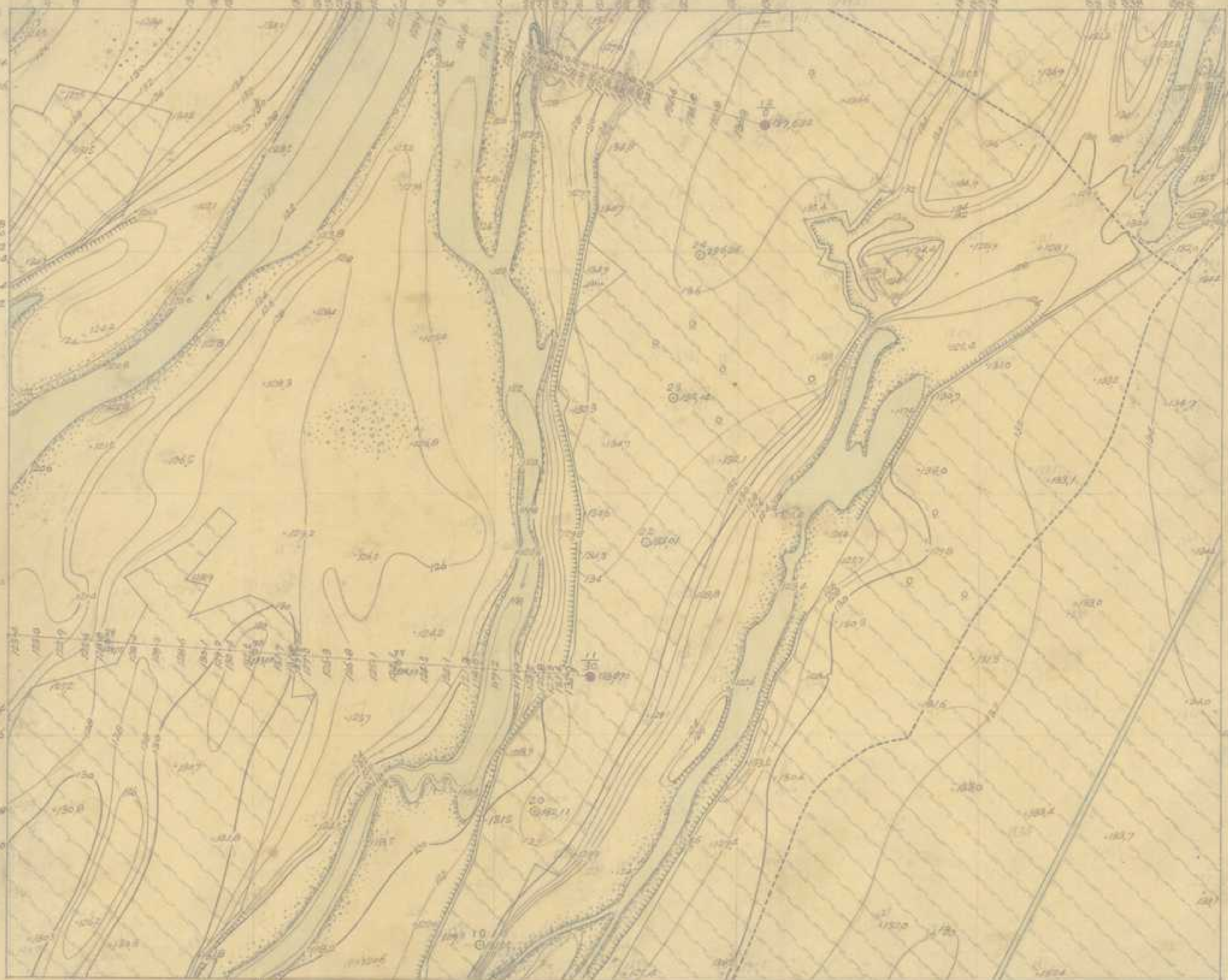
測量 田畑泰吉
製圖 執行勤四郎

下淡水溪
第一九四號

壹九五

壹九壹

七九壹



大正三年十月五日測量

壹九參

監查技手執行勤四郎

測量

執行勤四郎

石谷鐵造

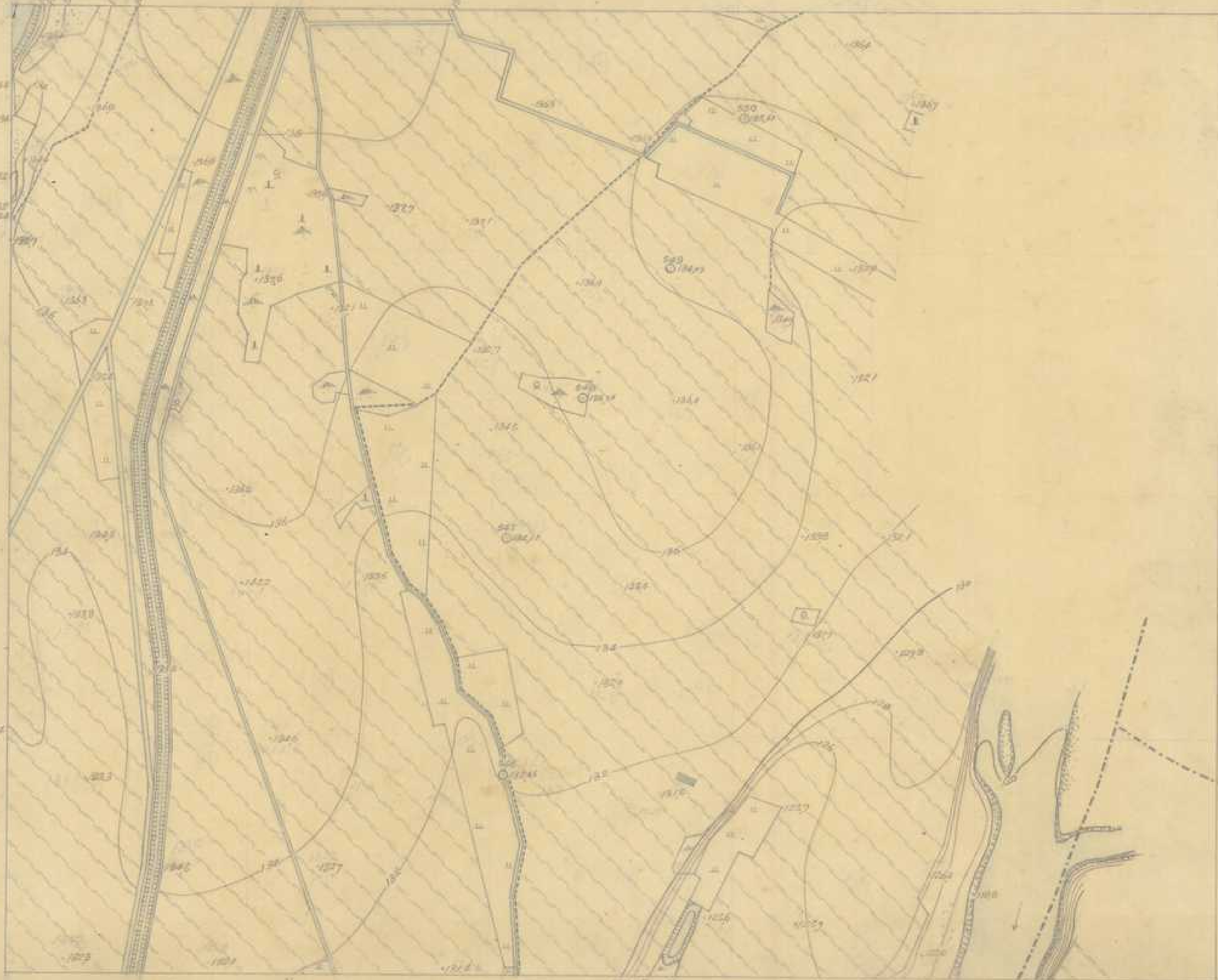
○ 九 壹

大正三年十月十三日調查

壹 九 四

監查技手執行勤四郎

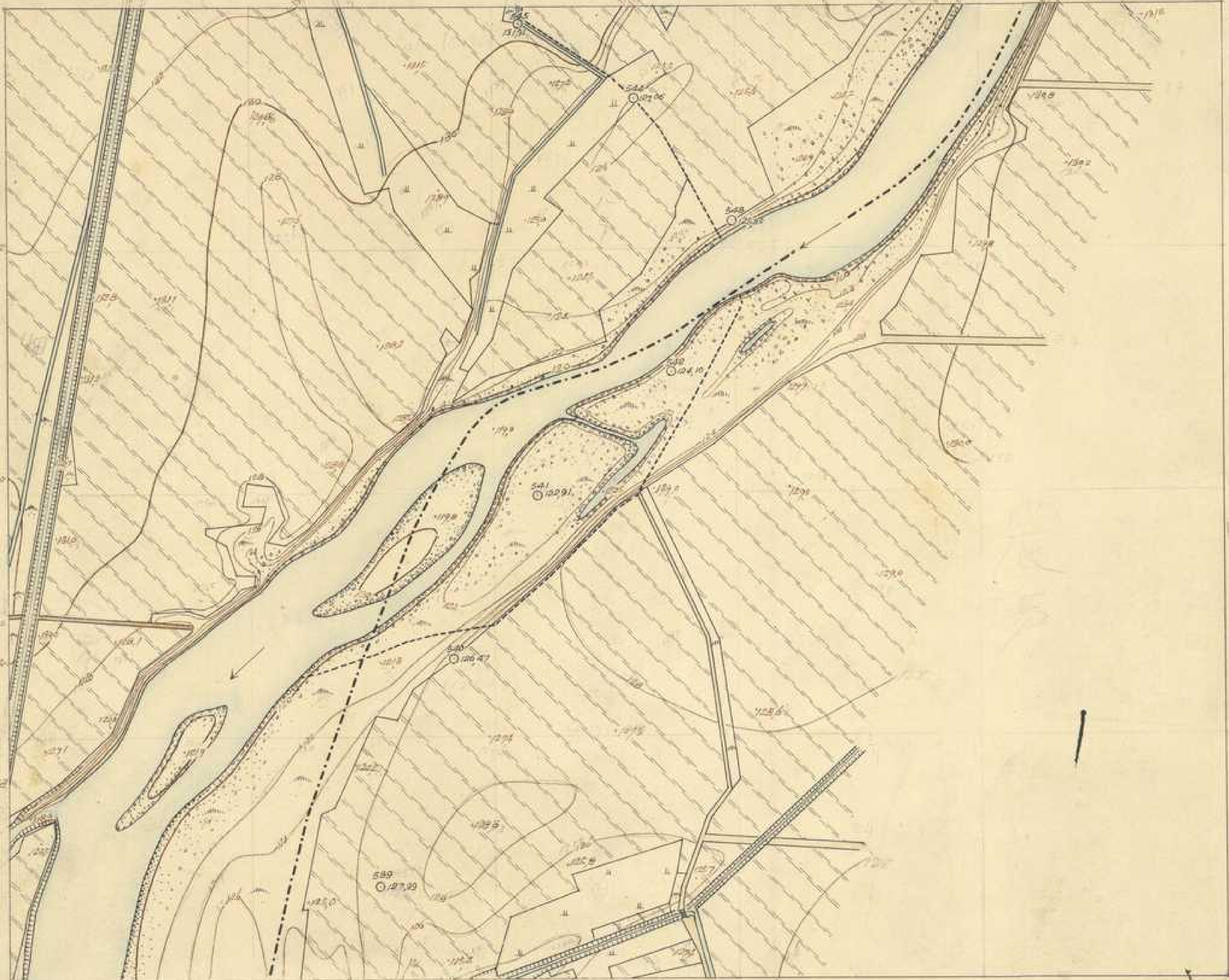
測量 田畑源吉
製圖 執行勤四郎



六 九 壹

五九壹

大正三年十月十六日調查



卷九七

監查技手執行勘四郎

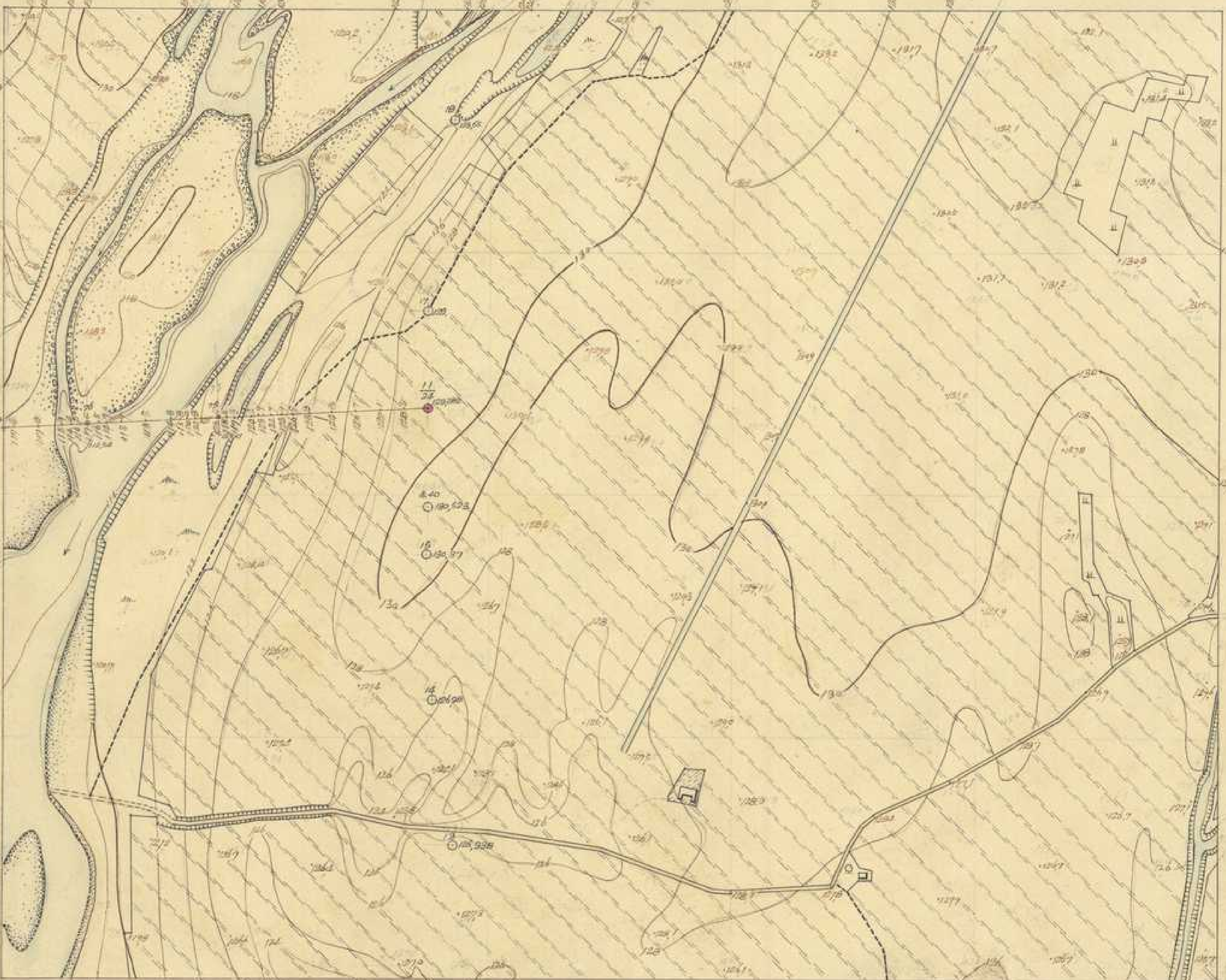
測量 田畑源吉
 製圖 執行勘四郎

壹〇貳

資料來源：經濟部水利署水利規劃試驗所
 數位製作：中央研究院人社中心地理資訊專組中心

壹九四

大正三年十月二日調査



監査技手執行勤四郎

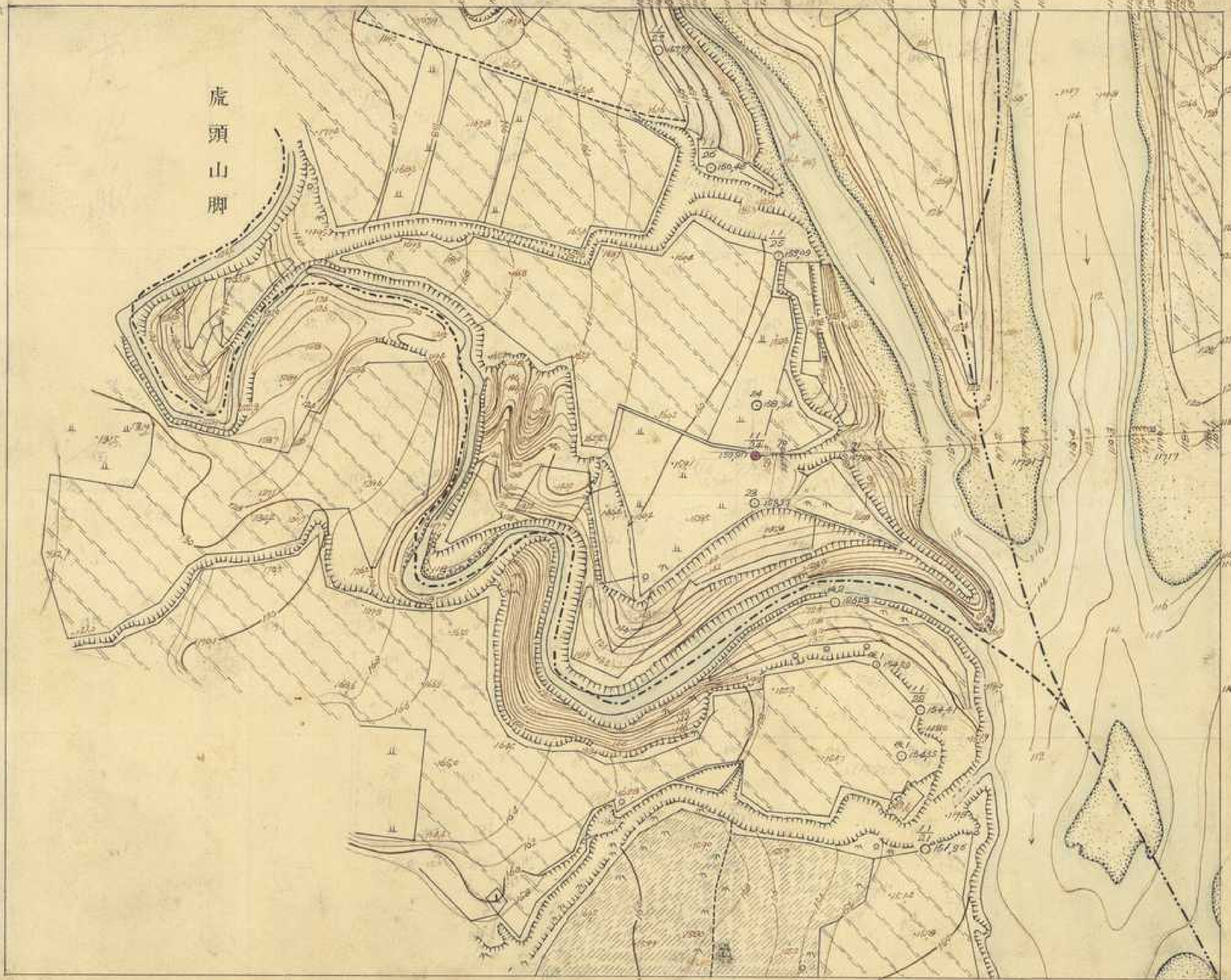
測量 田畑源吉
製圖 執行勤四郎

壹九八

參九壹

九九壹

虎頭山脚

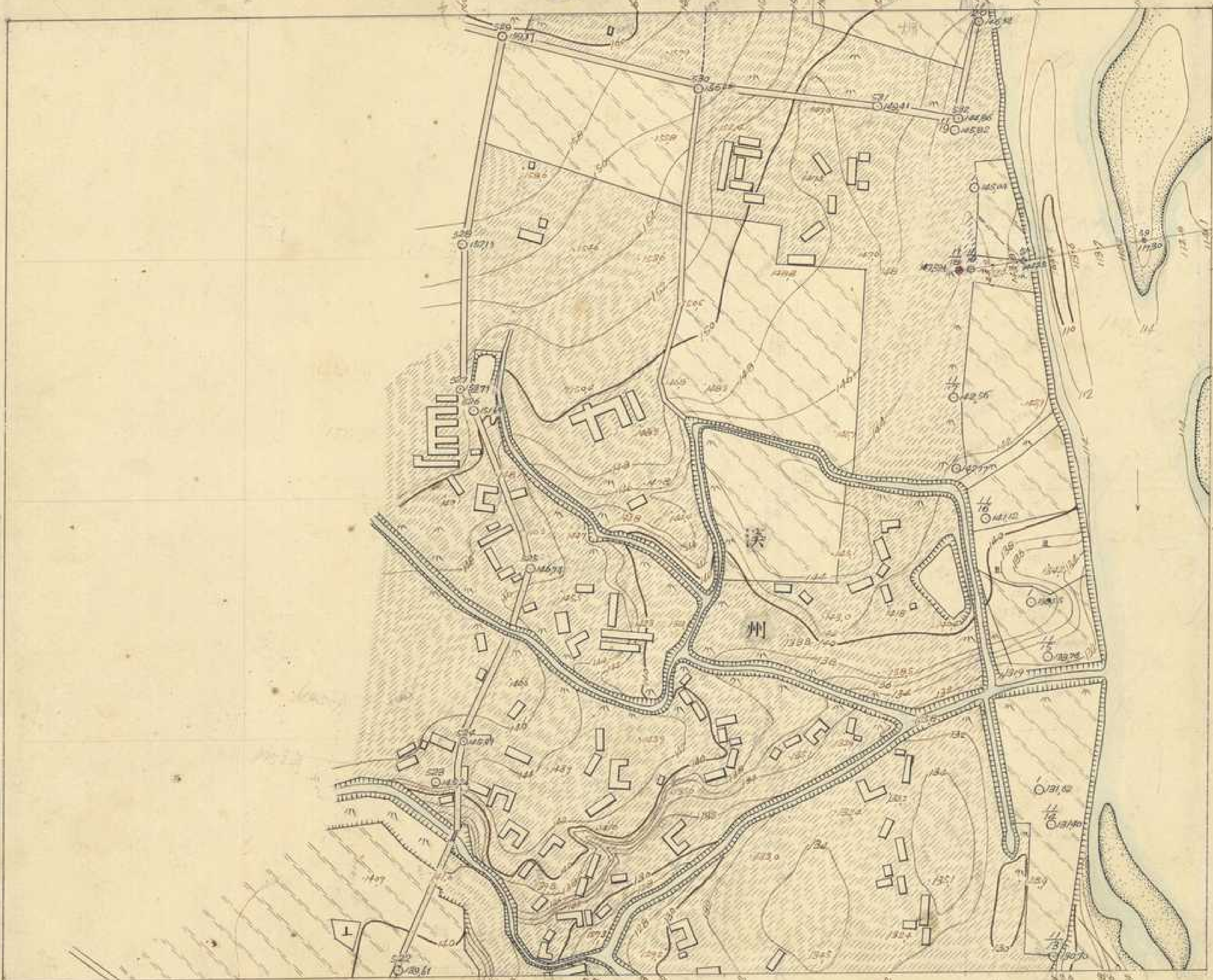


大正三年九月十三日調查

監查技手執行勤四郎

測量
製圖

執行勤四郎
石谷鐵造
執行勤四郎



大正三年十月二十日調査

盜査技手 執行勤四郎

測量 製圖

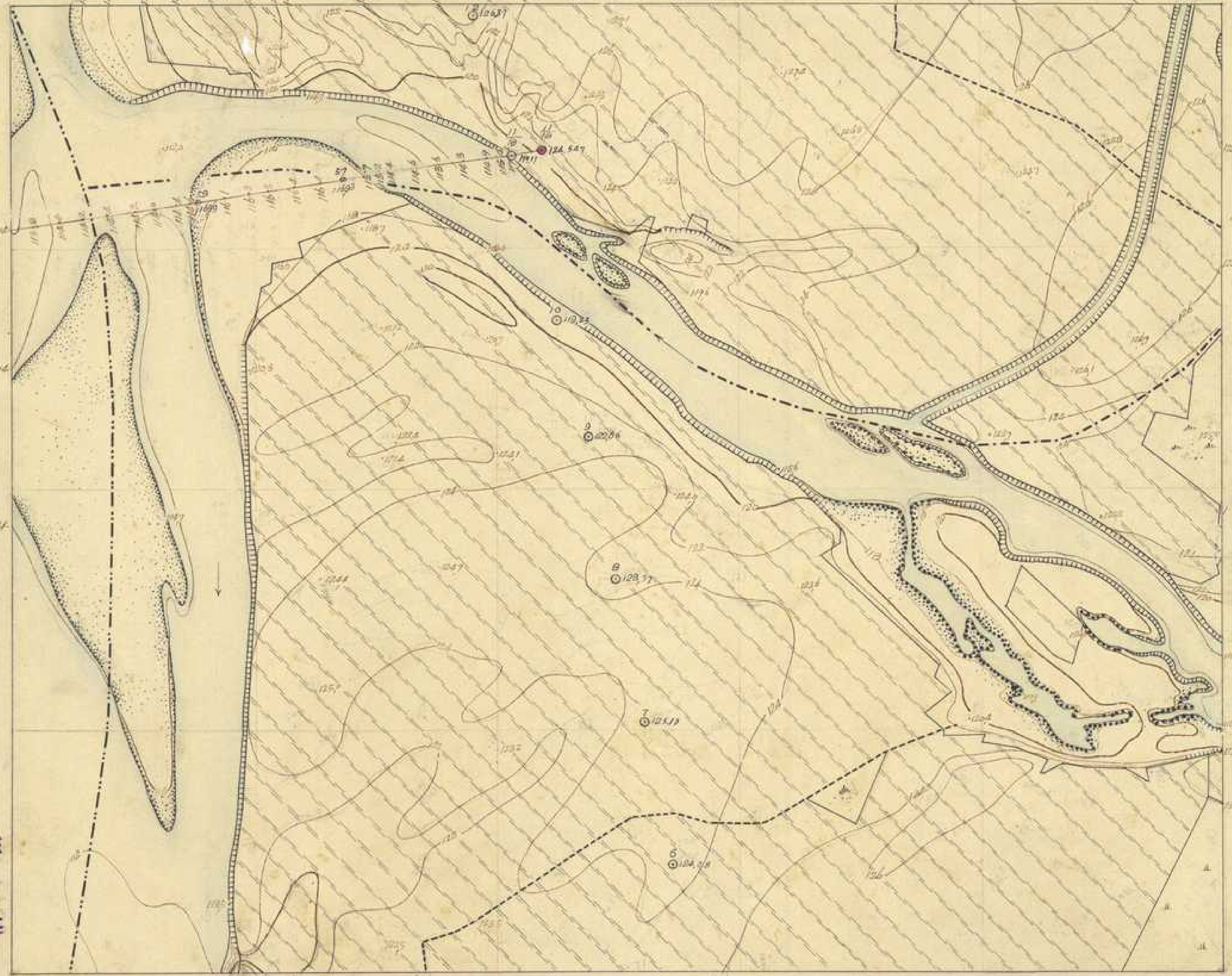
木村禮之助
阿心婦
執行勤四郎

七九壹

大正三年十月七日調查

壹九九
監查技手執行勤四郎

測量 阿心英
製圖 執行勤四郎

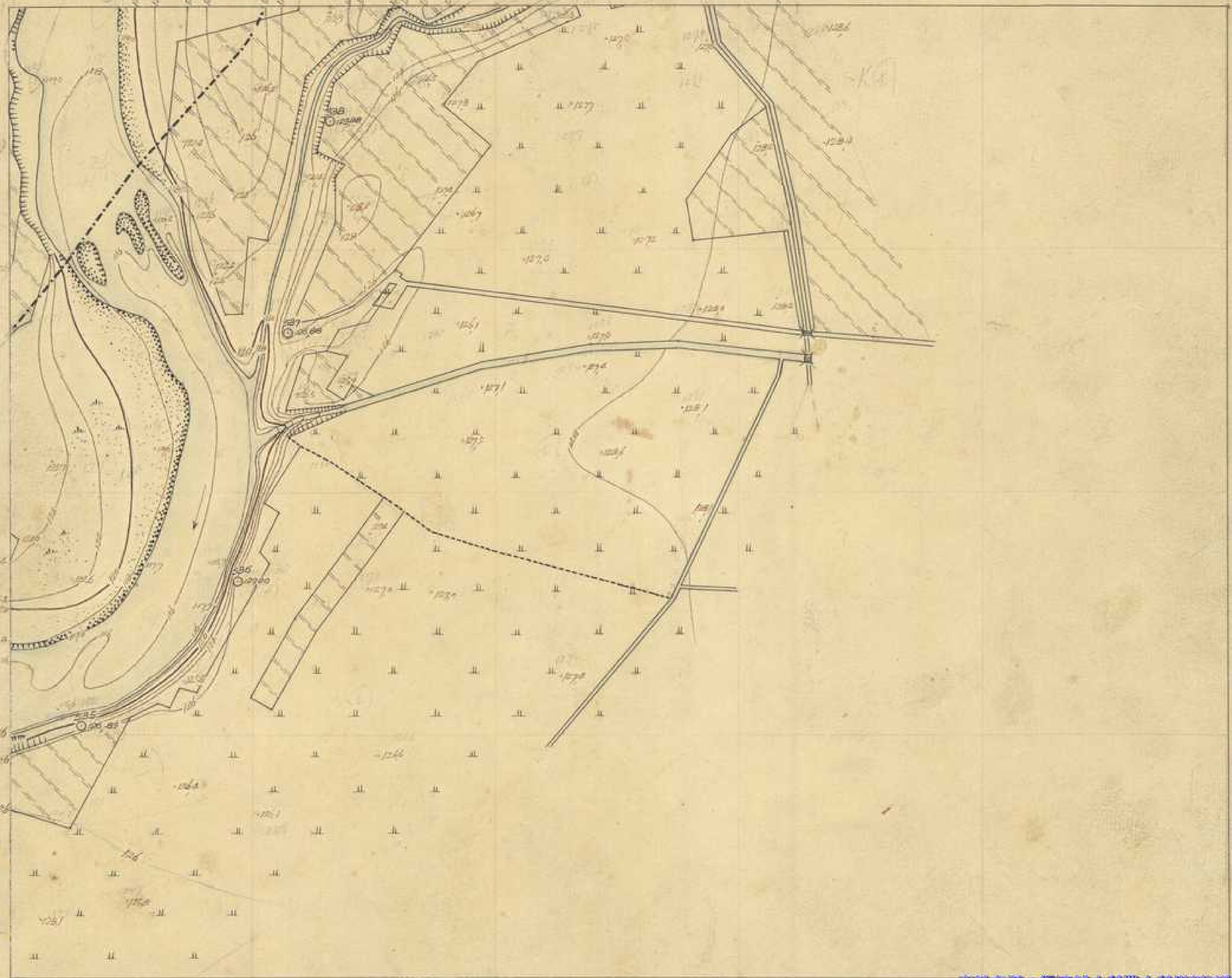


壹〇壹

貳〇貳

六九壹

大正三年十月十一日調查

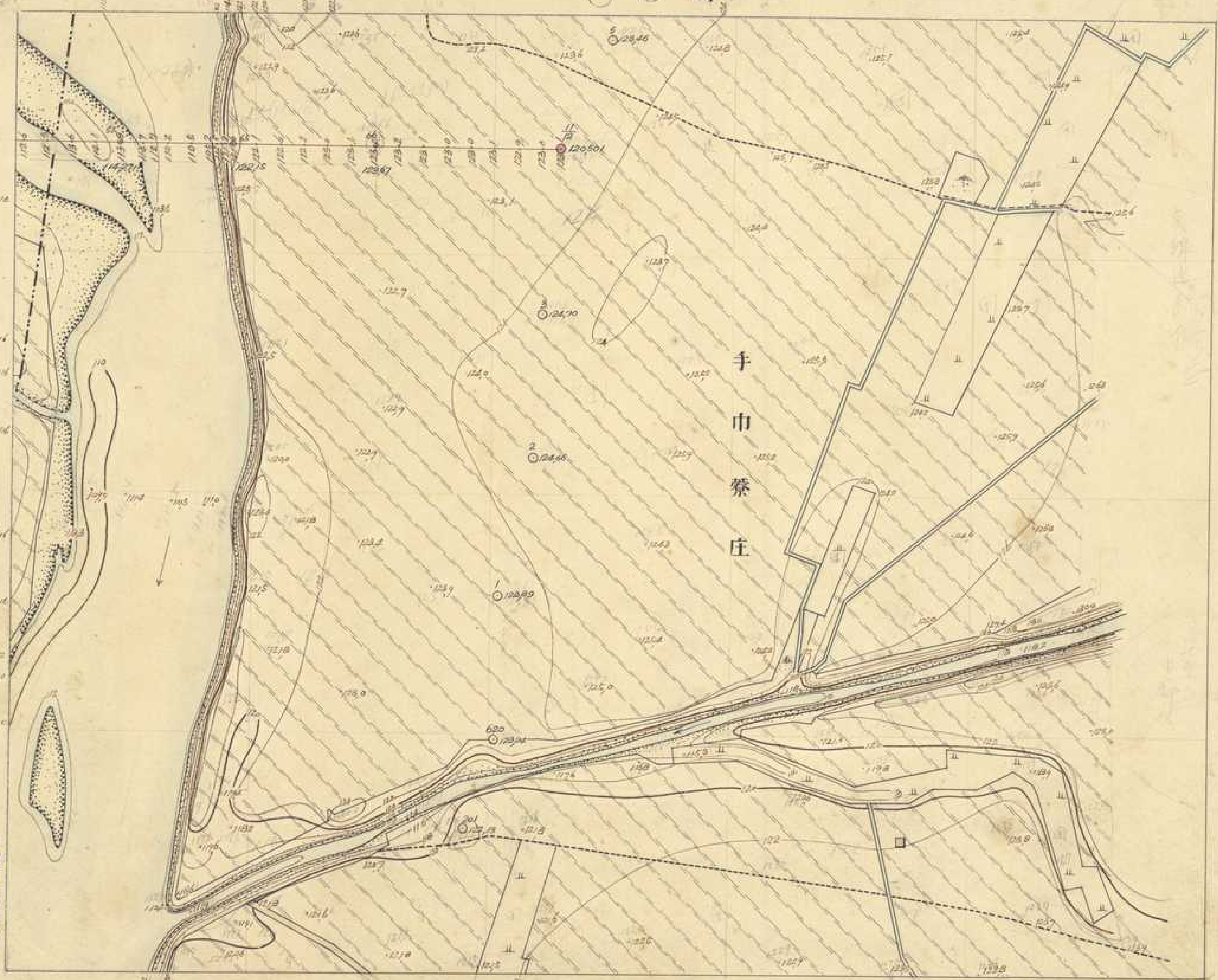


貳 ○ ○

測量技手執行勤四郎

測量製圖

執行勤四郎
石谷鐵造
執行勤四郎



大正三年十月九日調查

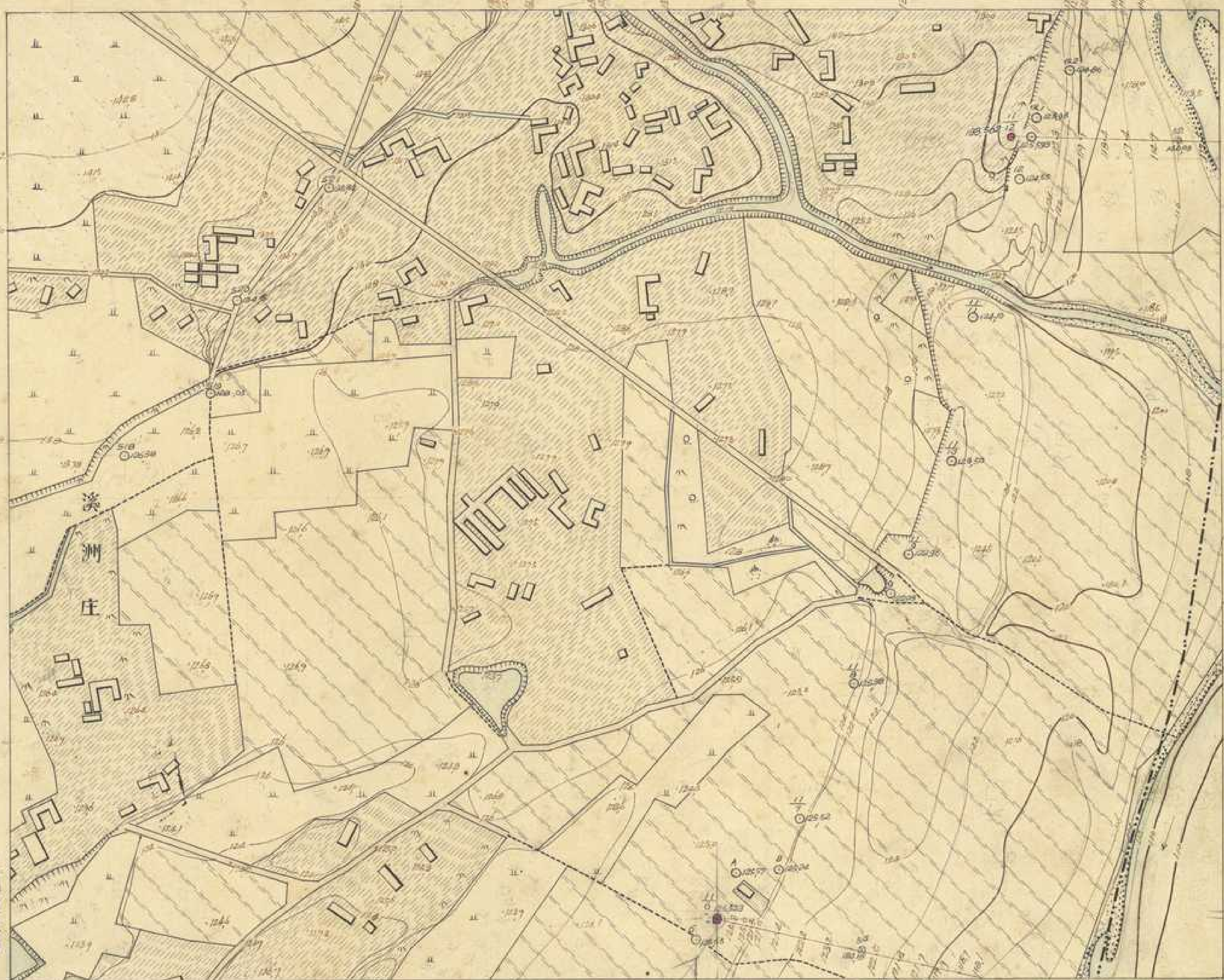
巡查技手執行勤四郎

測量製圖

執行勤四郎
石谷鐵造
執行勤四郎

資料來源：經濟部水利署水利規劃試驗所
數位製作：中央研究院人社中心地理資訊專題中心

大正三年十月十二日調查



貳〇貳

貳〇四

貳〇八

監查技手執行勤四郎

測量製圖

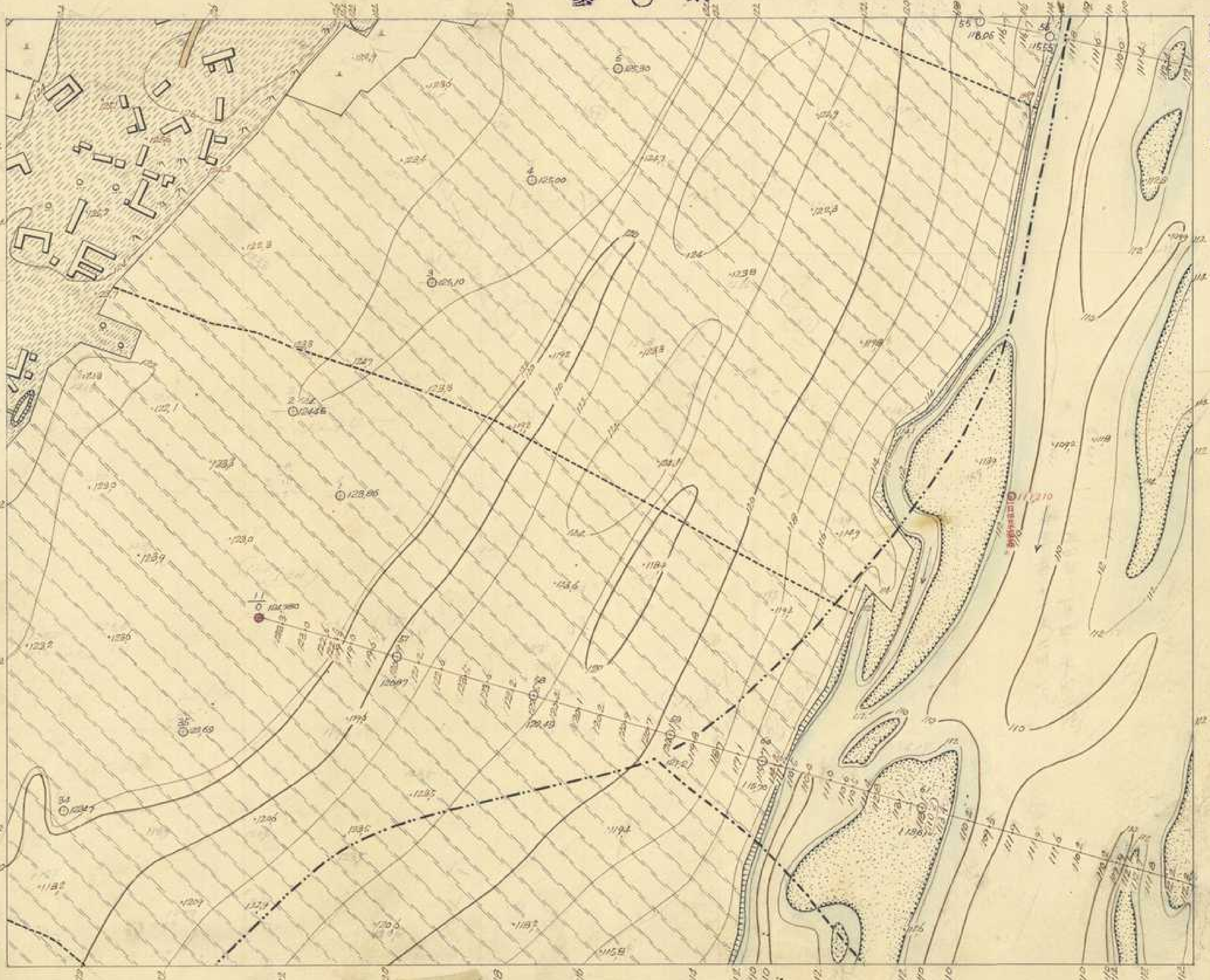
木村禮之助
阿心婦
執行勤四郎

下淡水溪
第二百四號

貳〇五

參〇貳

參〇貳

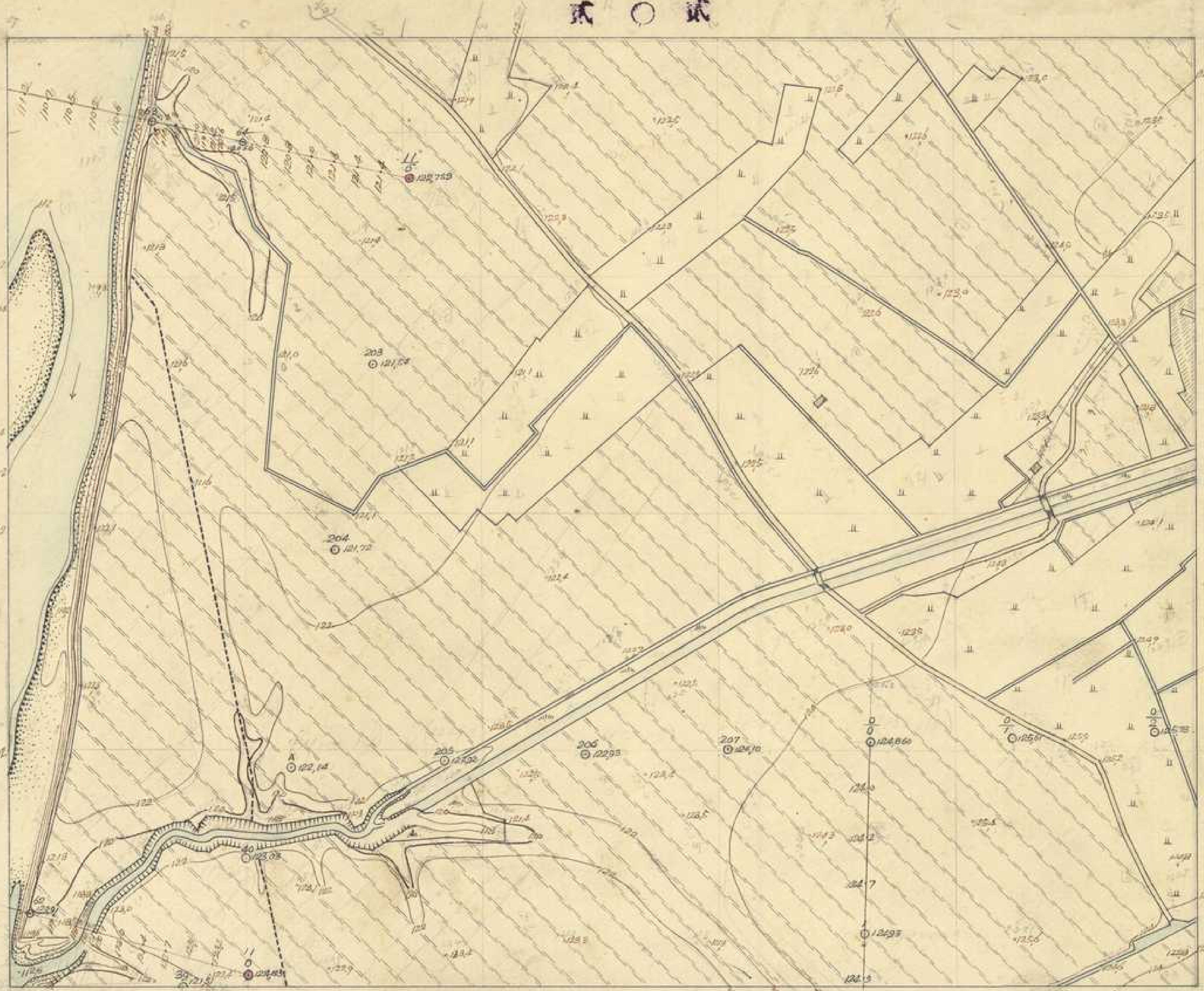


大正三年十月十九日調查

貳〇九

測量 田知源吉
執行 勤四郎

測量 田知源吉
製圖 執行勤四郎



大正三年九月二四日調査

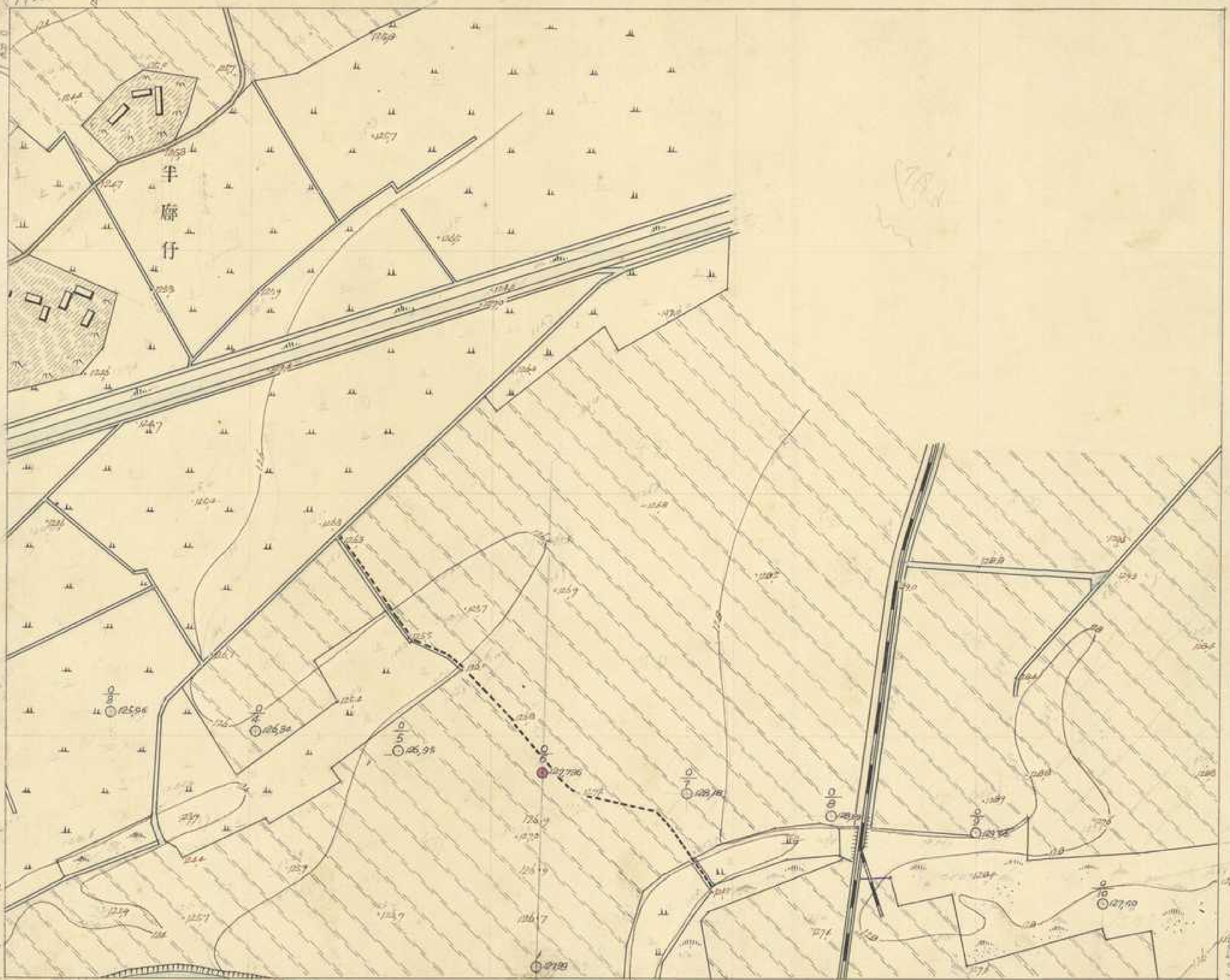
監查技手執行勤四郎

測量 大工榮藏

製圖 執行勤四郎

資料來源：臺灣部水利部水利規劃試驗所
數位製作：中央研究院人社中心地理資訊專題中心

大正三年九月二六日調查



貳〇七

貳〇五

監查技手執行勤四郎

測量

大工榮藏

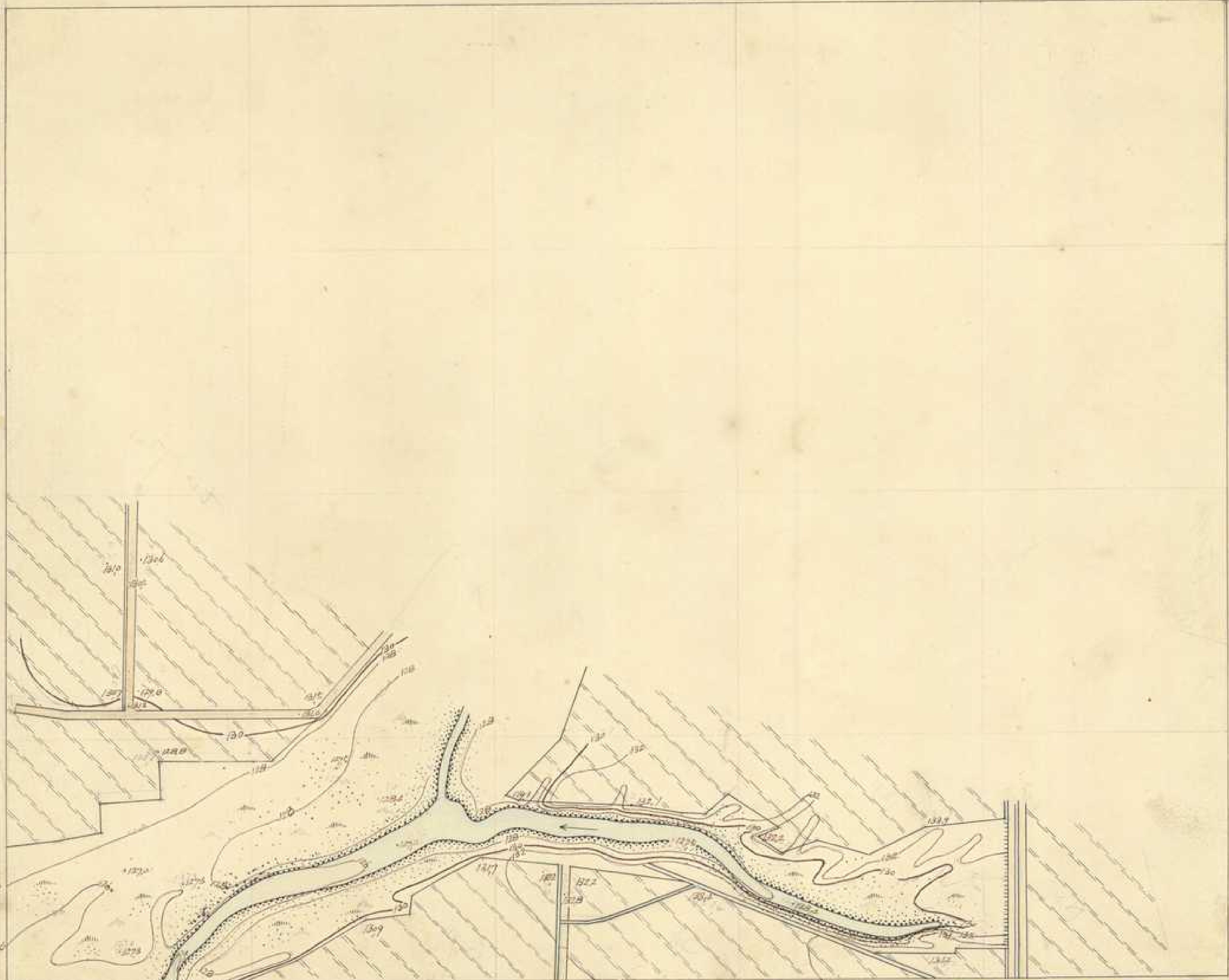
製圖 執行勤四郎

五貳貳

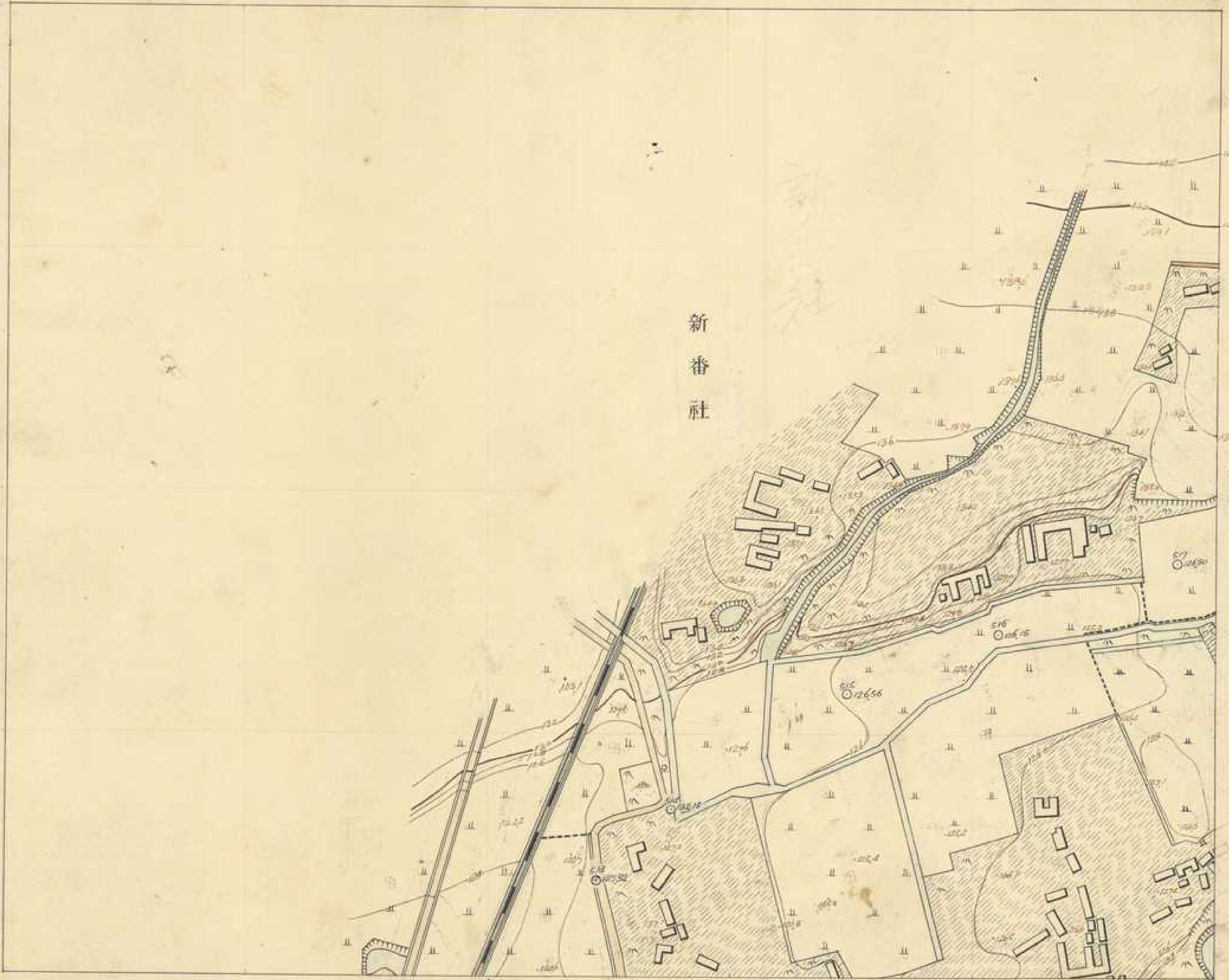
大正三年九月二十八日調查

貳
〇
六
監查枝手執行勤四郎

測量
大工榮藏
製圖
木村禮之助



貳 貳 六



新番社

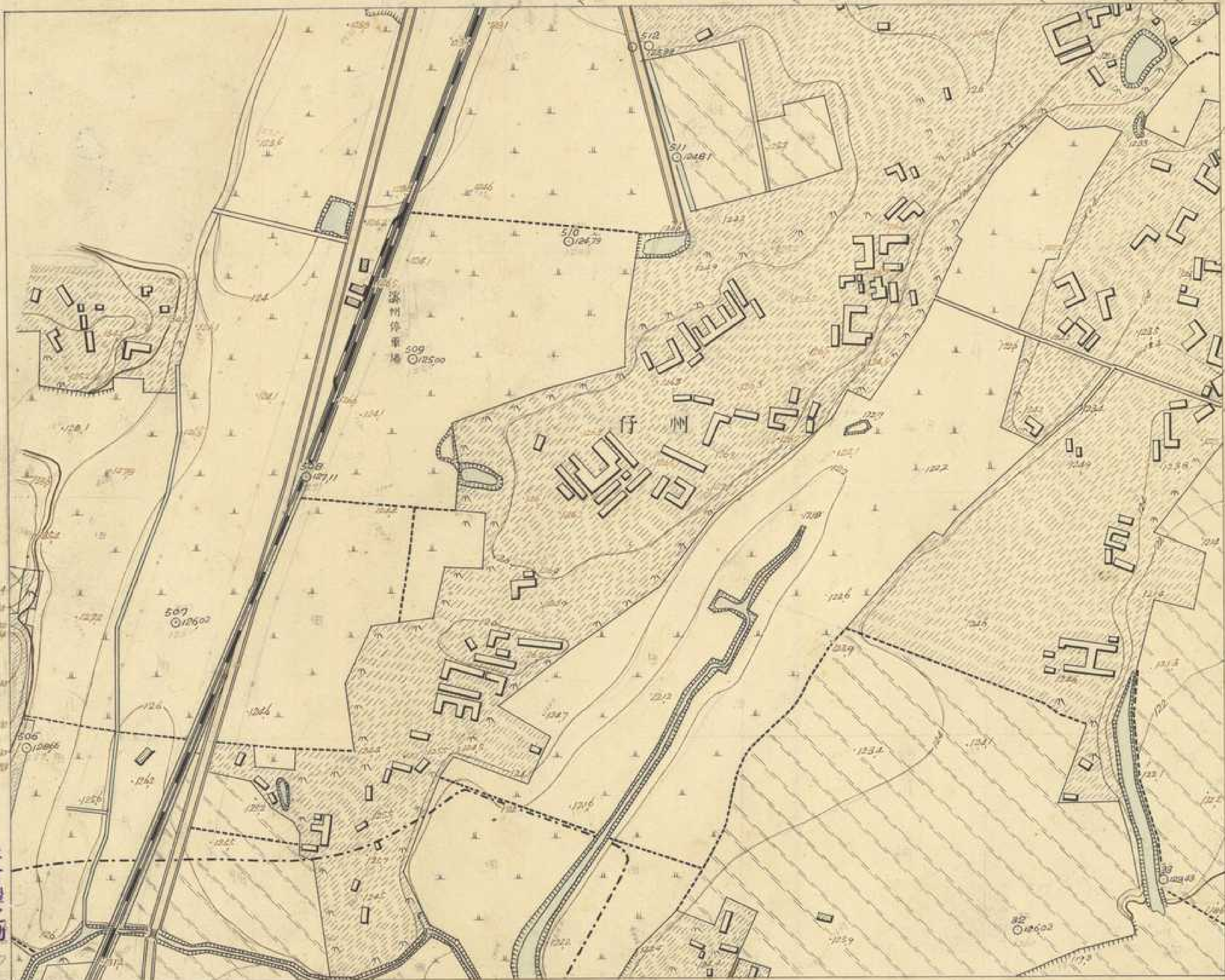
新社

大正三年十月十八日調查

監查技手執行勤四郎

測量
製圖
木村禮之助
阿心婦
執行勤四郎

大正三年十月十七日調查



貳〇四

貳壹〇
監查技手執行勤四郎

測量
木村禮之助
執行勤四郎



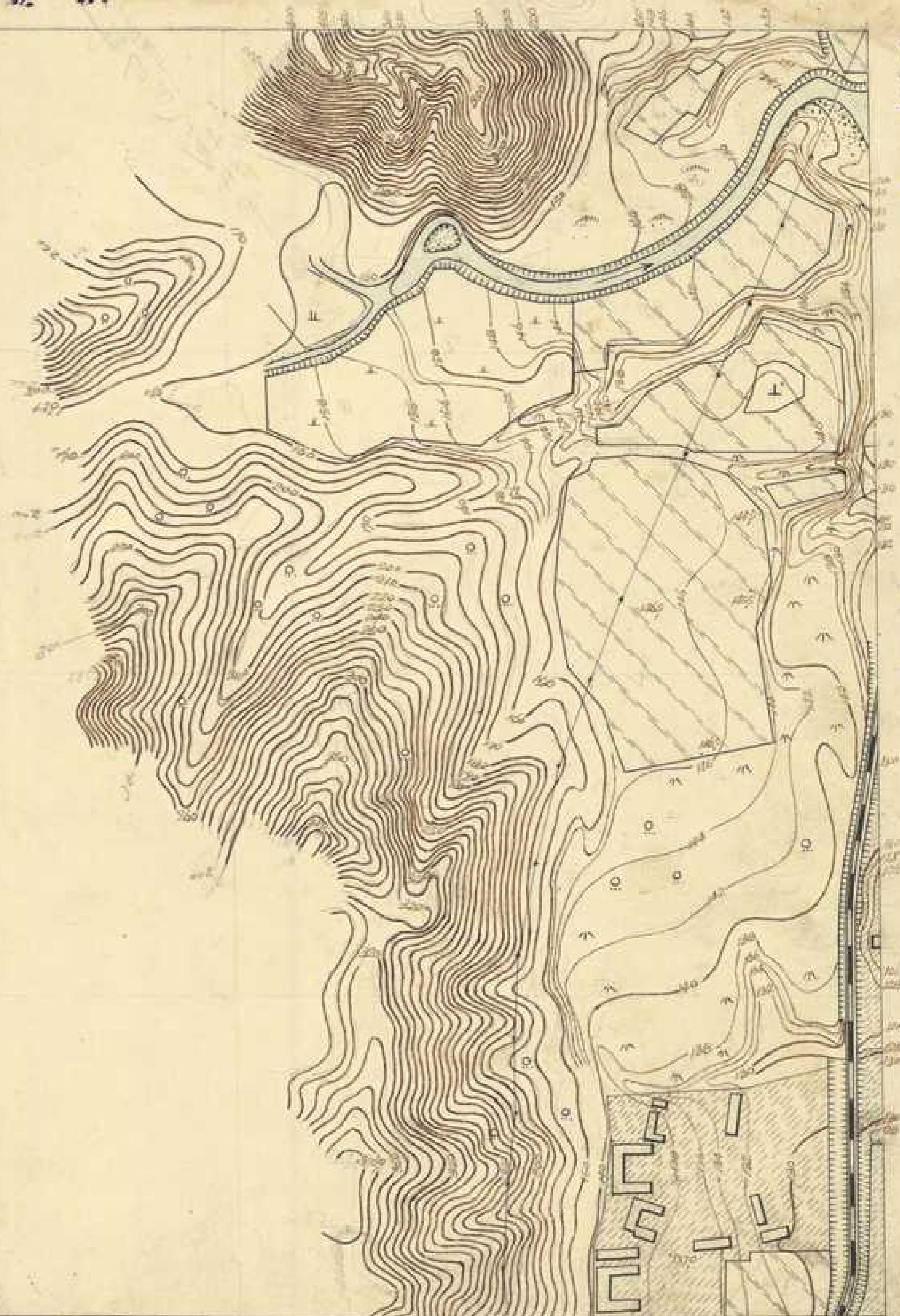
壹 壹 貳

資料來源：經濟部水利署水利規劃試驗所
數位製作：中央研究院人社中心地理資訊專組中心

大正三年十月十七日調查

蓋查拔手執行勤四郎

測量 木村禮之助
製圖 阿心婦
執行勤四郎



大正三年九月

日調查

監查技手執行勤四郎

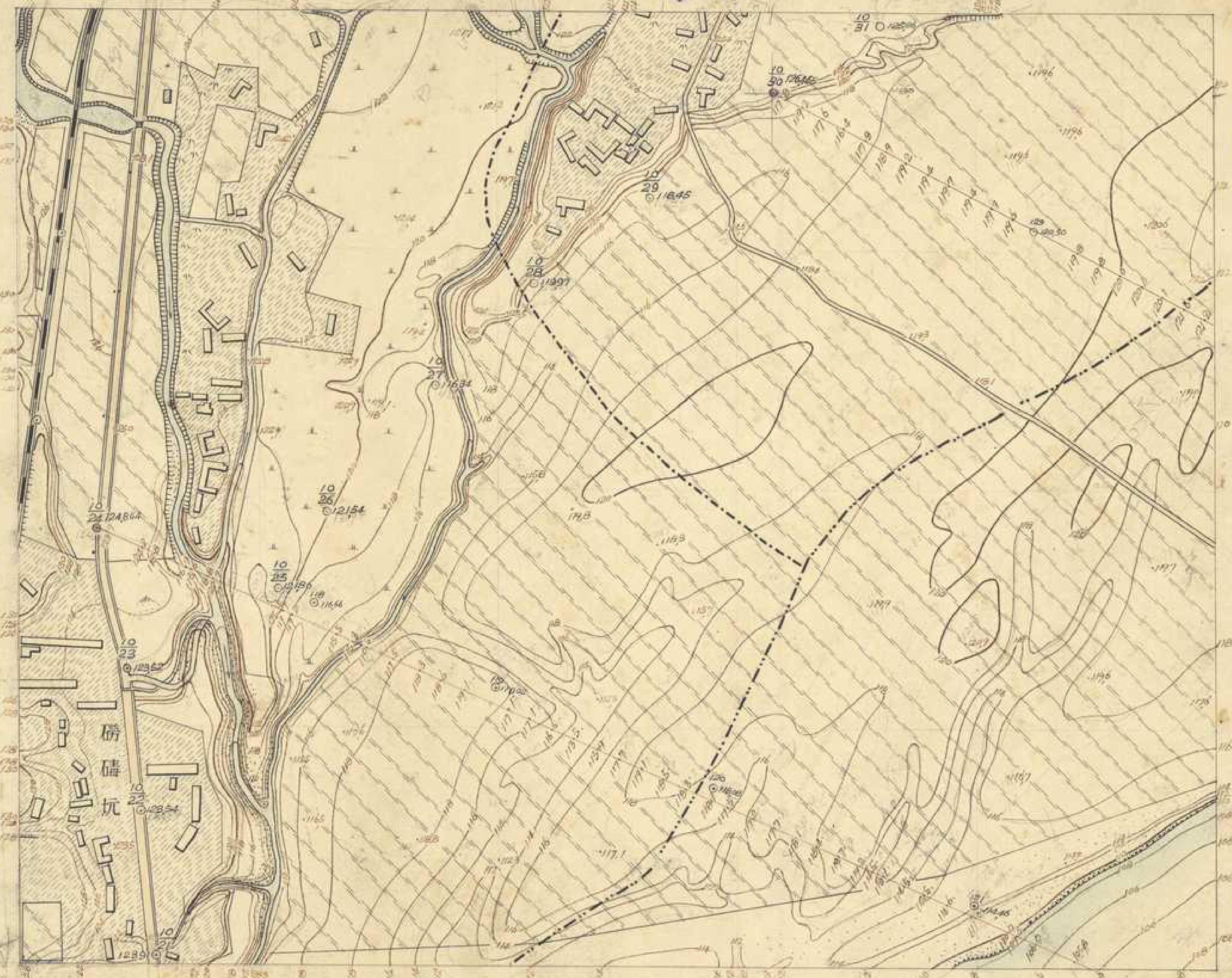
測量

村野太郎吉

製圖

執行勤四郎

大正三年七月二十九日調查



貳貳參

參壹貳

監查技手執行勳四郎

測量 村野太郎吉
製圖 執行勳四郎

貳壹貳

下淡水溪
第二一三號

大正三年九月四日測量

貳壹四
監查技手 執行勤四郎

貳參四

測量
製圖
村野大郎
阿心
木村禮之助

六壹貳

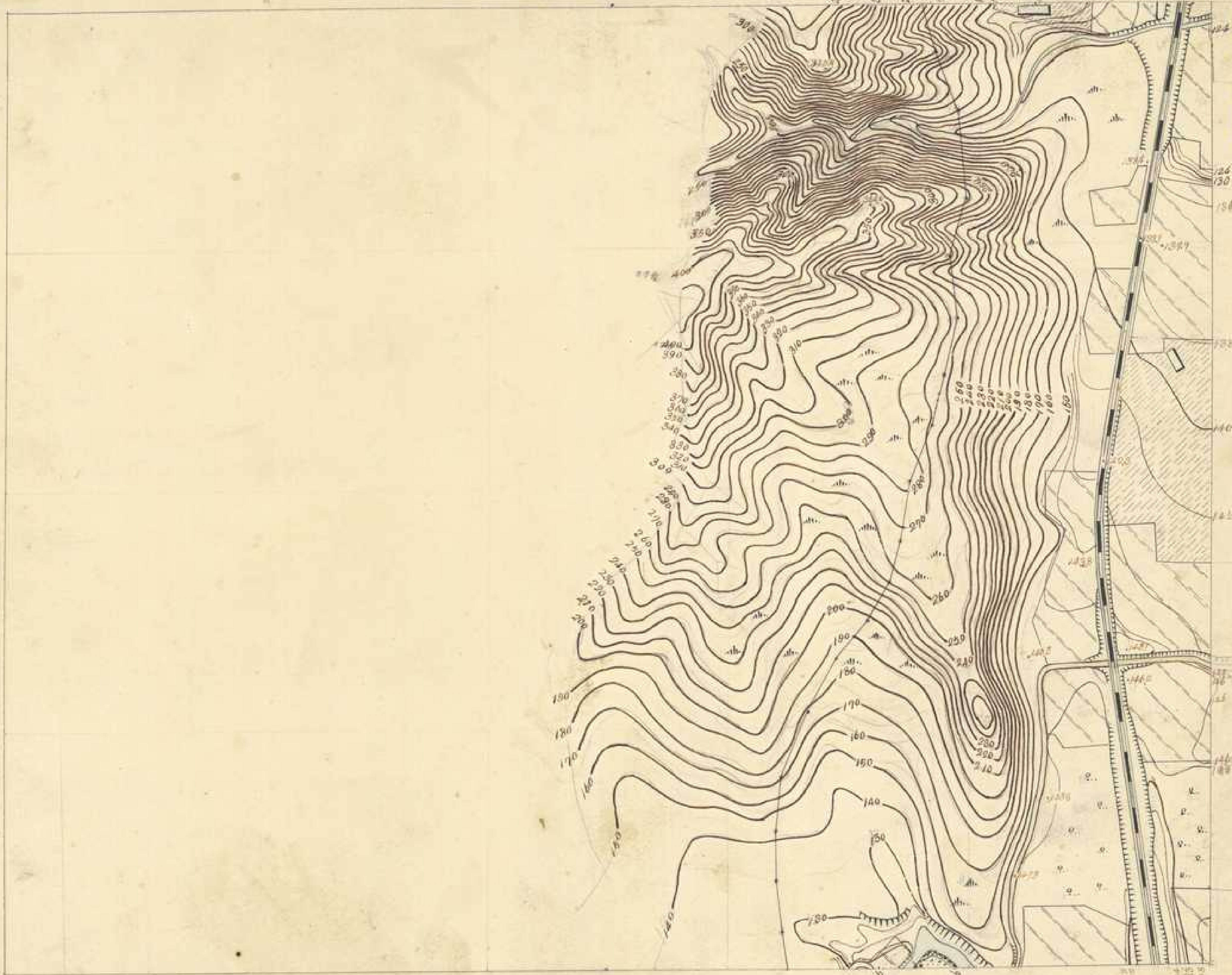
資料來源：經濟部水利署水利規劃試驗所
數位製作：中央研究院人社中心地理資訊專櫃中心



大正三年九月九日調查

監查技手 執行勤四郎

貳 壹 參



測量 村野太郎
製圖 木村禮之助

大正 肆 年 十 月 圖 目 録 查

監 查 技 手 執 行 勤 四 郎

測 量 村 野 太 郎 吉
製 圖 木 村 禮 之 助



貳 壹 六

下淡水溪
第二一六號

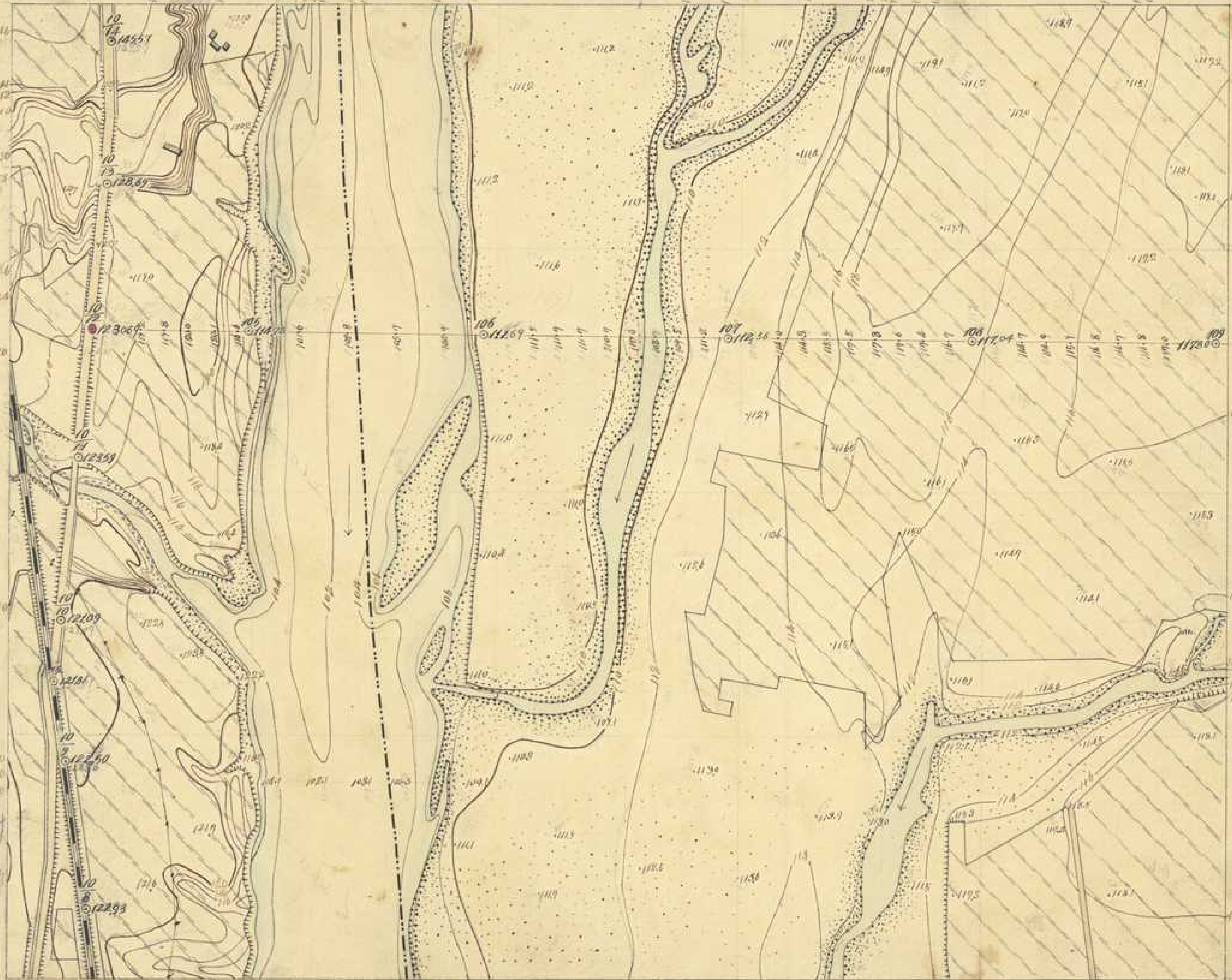
參 壹 貳

大正三年九月 日圖查

貳 壹 五

監查技手 執行勤四郎

貳 參 五

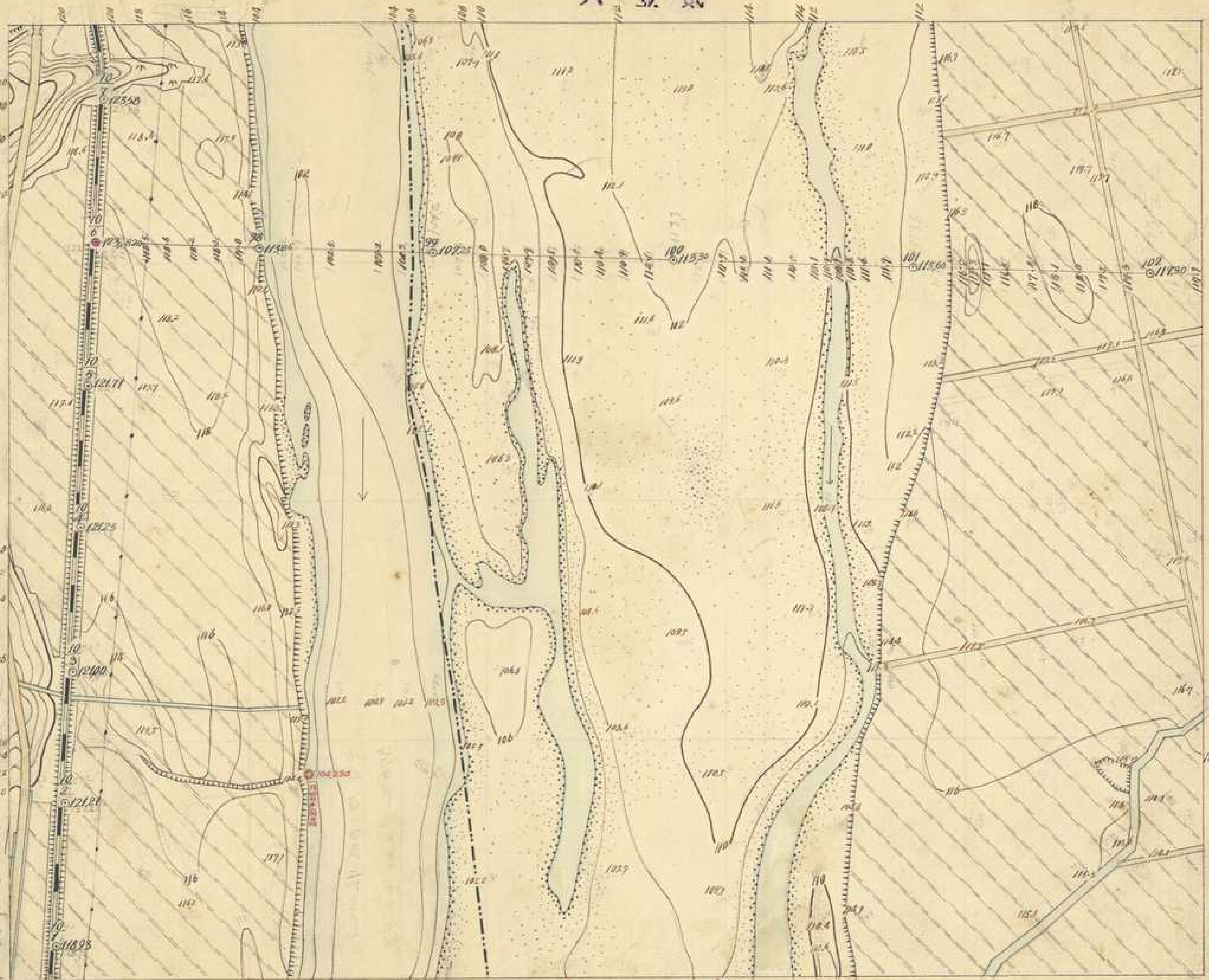


七 壹 貳

六 壹 貳

下淡水溪
第二一七號

大正九年九月二日測量



貳 四 六

貳 壹 八

巡查技手 執行勤

測量

村野長吉
阿心婦
木村禮之助

○ 貳 貳

資料來源：經濟部水利署水利規劃試驗所
數位製作：中央研究院人社中心地理資訊專題中心

大正三年十月三日調查



監查拔手執行勤四郎

測量

村野太郎吉

製圖

木村禮之助

下淡水溪
第一一九號

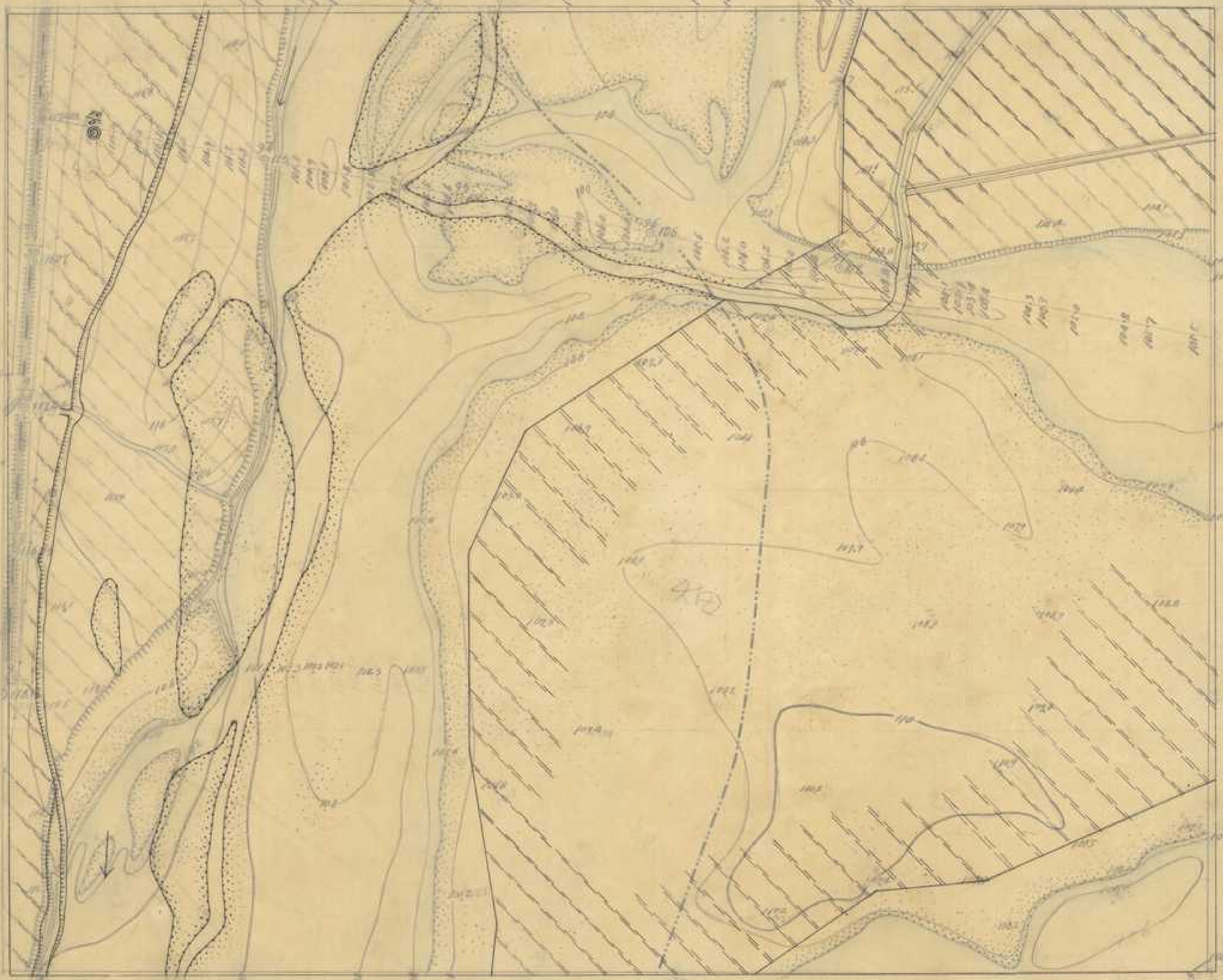
貳貳〇



大正三年十月廿一日編定

監查技手執行勤四郎

測量 村野太郎吉
製圖 木村禮之助



大正十一年九月四日測量

第九卷

監查技手執行勤四郎

測量 村野大馬者

製圖 木村禮之助



四〇四

大正九年九月七日調查

監查技手執行勤四郎

測量
執行勤四郎
圖心
木村清之助

資料來源：經濟部水利署水利規劃試驗所
數位製作：中央研究院人社中心地理資訊專題中心

洪水溪

二二二二二

貳貳壹



大正四年十月

田島

調査技手執行勤四郎

測量

村野大隆吉

設圖

木村禮之助

下淡水溪
第二二三號

貳貳四

貳〇四

4

大正三年八月九日調查

貳壹貳

監查技手執行勤四郎

測量 田畑 執行勤四郎



貳參四

資料來源：經濟部水利署水利規劃試驗所
數位製作：中央研究院人社中心地理資訊專組中心

大正三年九月二五日調查

貳貳

貳貳五

監查技手執行勤四郎

測量 大工築藏
製圖 執行勤四郎



六〇貳

下泮水溪
第二二五號

大正三年九月二一日調査



貳貳六

貳參貳

監查枝手執行勤四郎

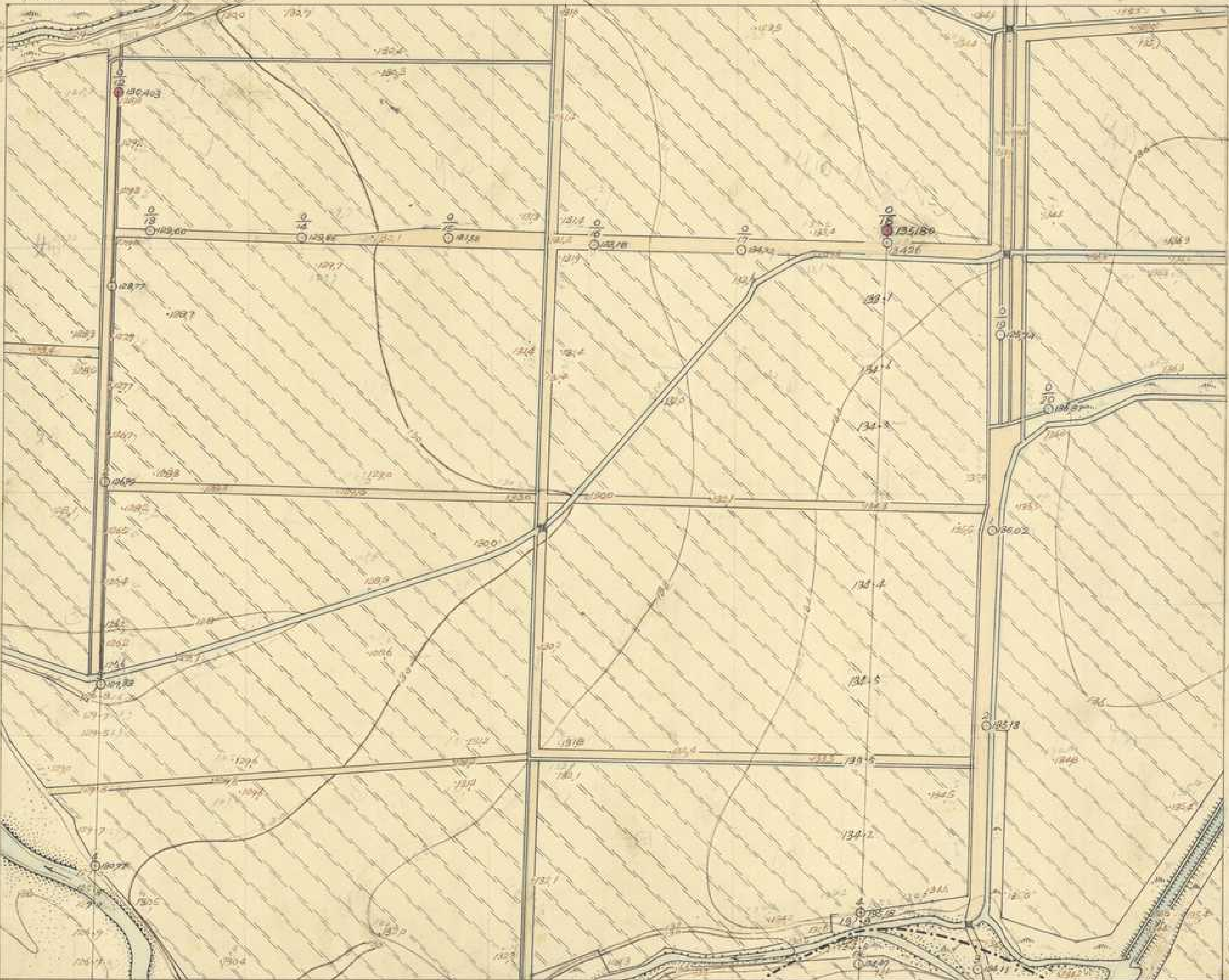
測量 田畑源吉

製圖 執行勤四郎

下淡水溪
第二二六號

貳貳七

七〇貳



大正三年九月二七日調查

佐查拔手執行勤四郎

測量

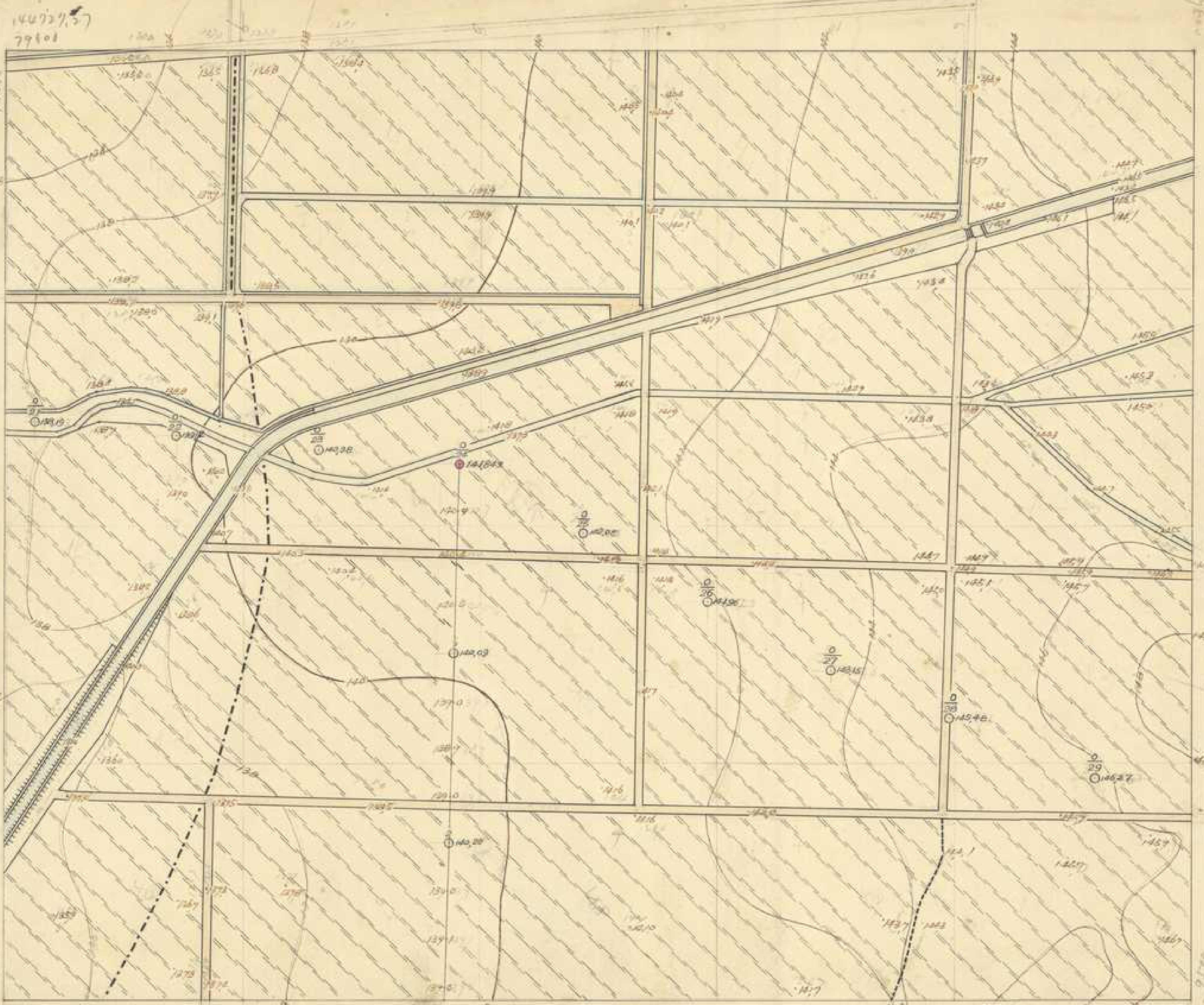
大工榮藏

貳貳五

製圖

執行勤四郎

參參貳



大正三年九月二十九日調查

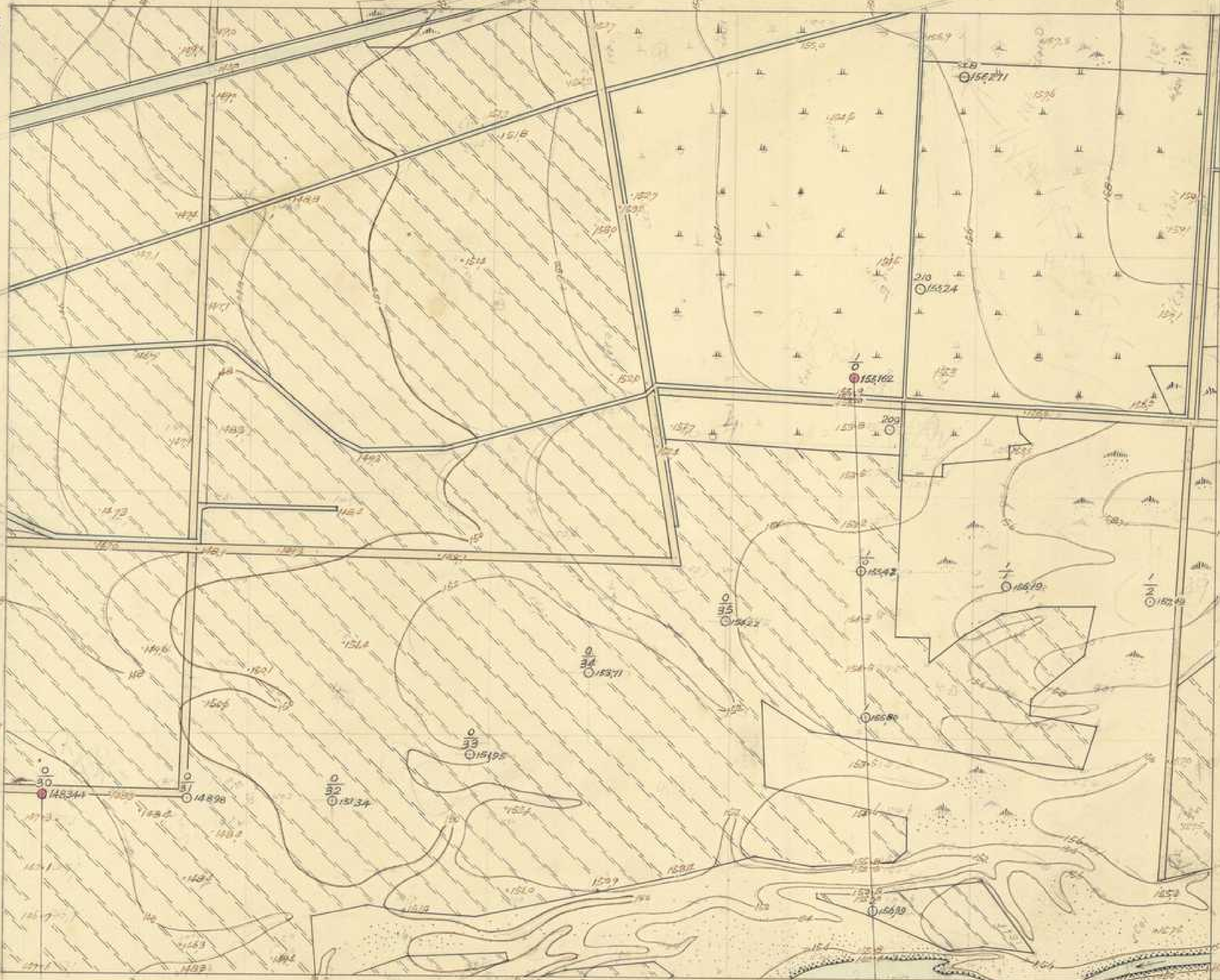
貳貳六

監查技手執行勤四郎

測量 大工榮藏

製圖 執行勤四郎

○ 參 貳



大正三年 月 日 測量

貳貳七

監查技手執行勤四郎

測量 大工榮藏
製圖 執行勤四郎

資料來源：經濟部水利署水利規劃試驗所
數位製作：中央研究院人社中心地理資訊專題中心

大正三年十月八日調查

貳 參
○ 監査按手執行勸四郎

貳 七 〇

測量 谷本伊之助
製圖 木村禮之助

○ 四 貳

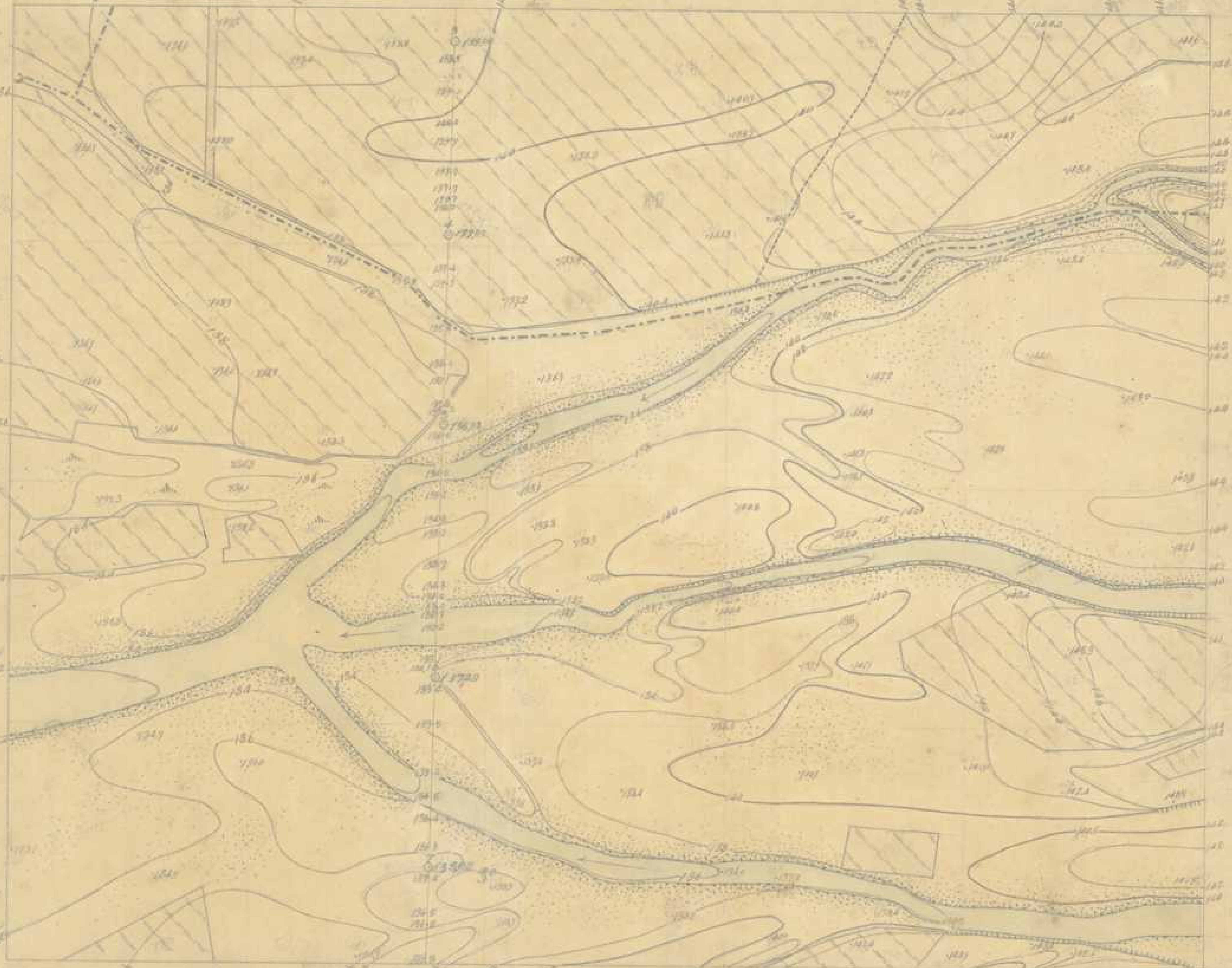


大正三年九月二十五日調查

貳 參 壹
監督技手 執行勤四郎

貳 貳 九

表圖
國旗
谷本伊之地
木村禮之助



下淡水溪
第二三一號

貳參〇

貳貳六

大正三年九月二三日調查

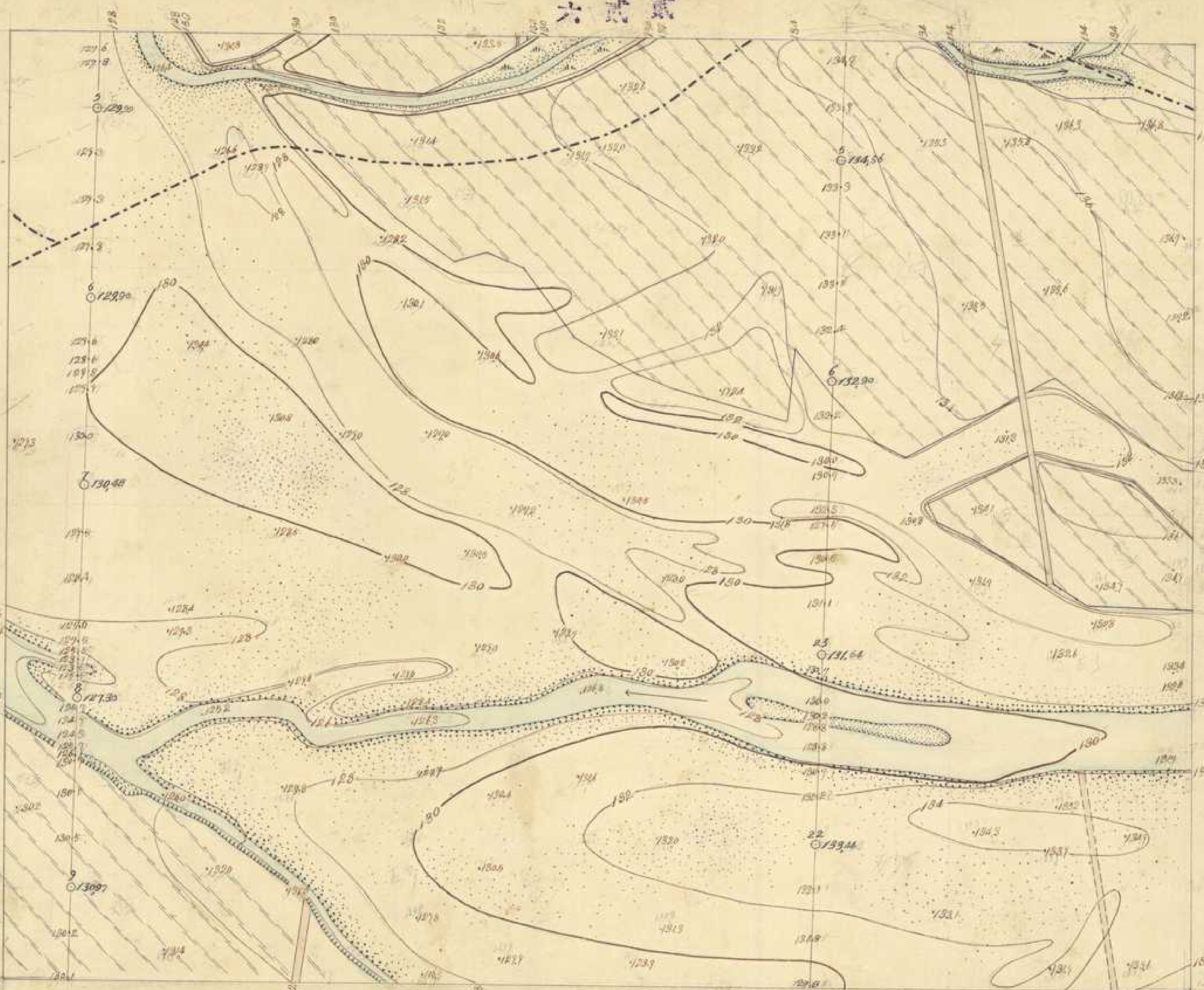
貳參貳

監查技手 執行勤四郎

測量 谷本伊之助
製圖 木村禮之助

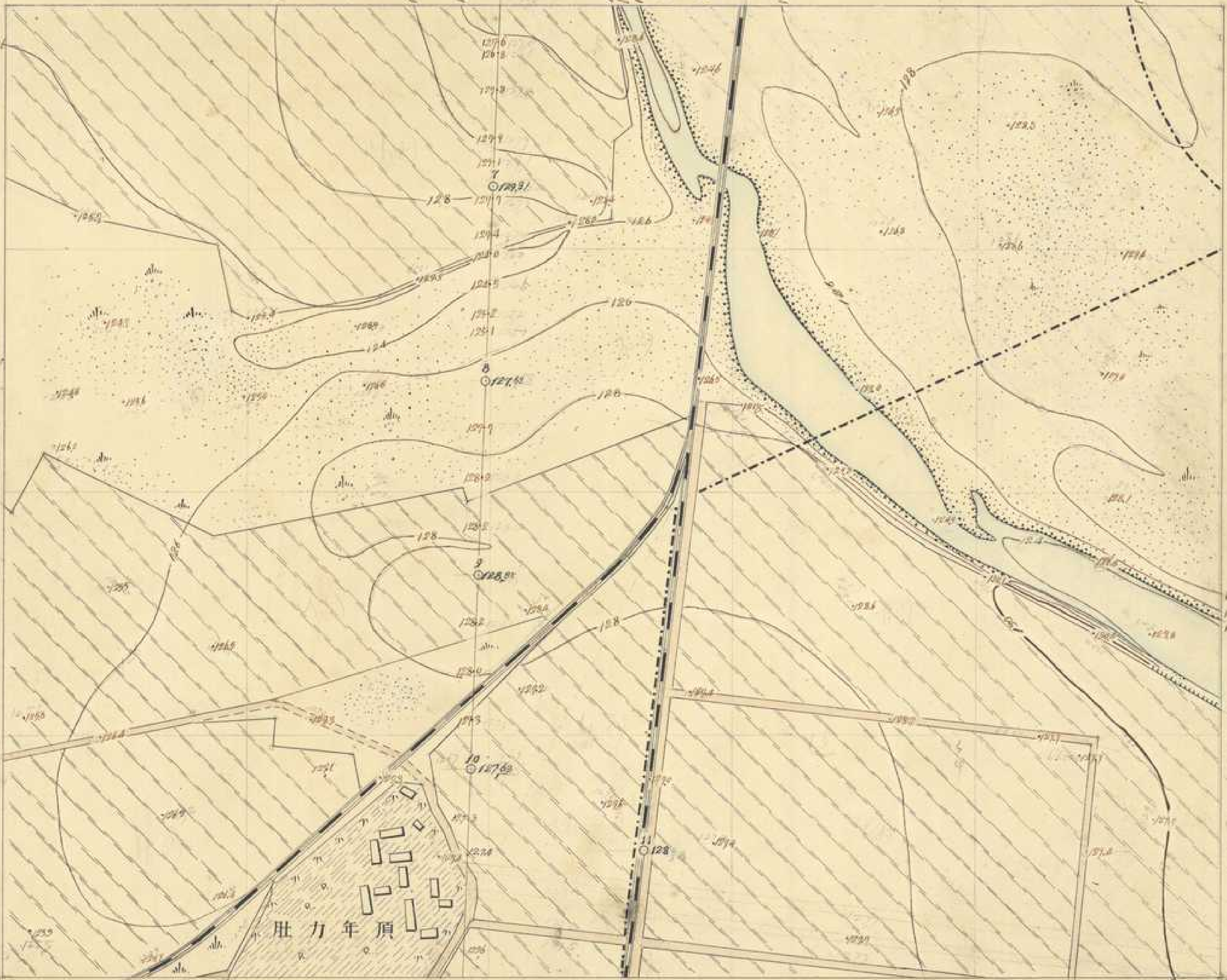
貳參八

資料來源：經濟部水利署水利規劃試驗所
數位製作：中央研究院人社中心地理資訊專題中心



貳貳五

貳參七



大正三年九月三十日調查

監查拔手 執行勳四郎

測量 大工榮藏
製圖 木村禮之助

貳貳圖

下淡水溪
第二三三號

大正三年九月二十九日圖查

監查技手 執行勤四郎
貳參圖

貳參貳

測量 大工榮藏
製圖 木村禮之助



六參貳

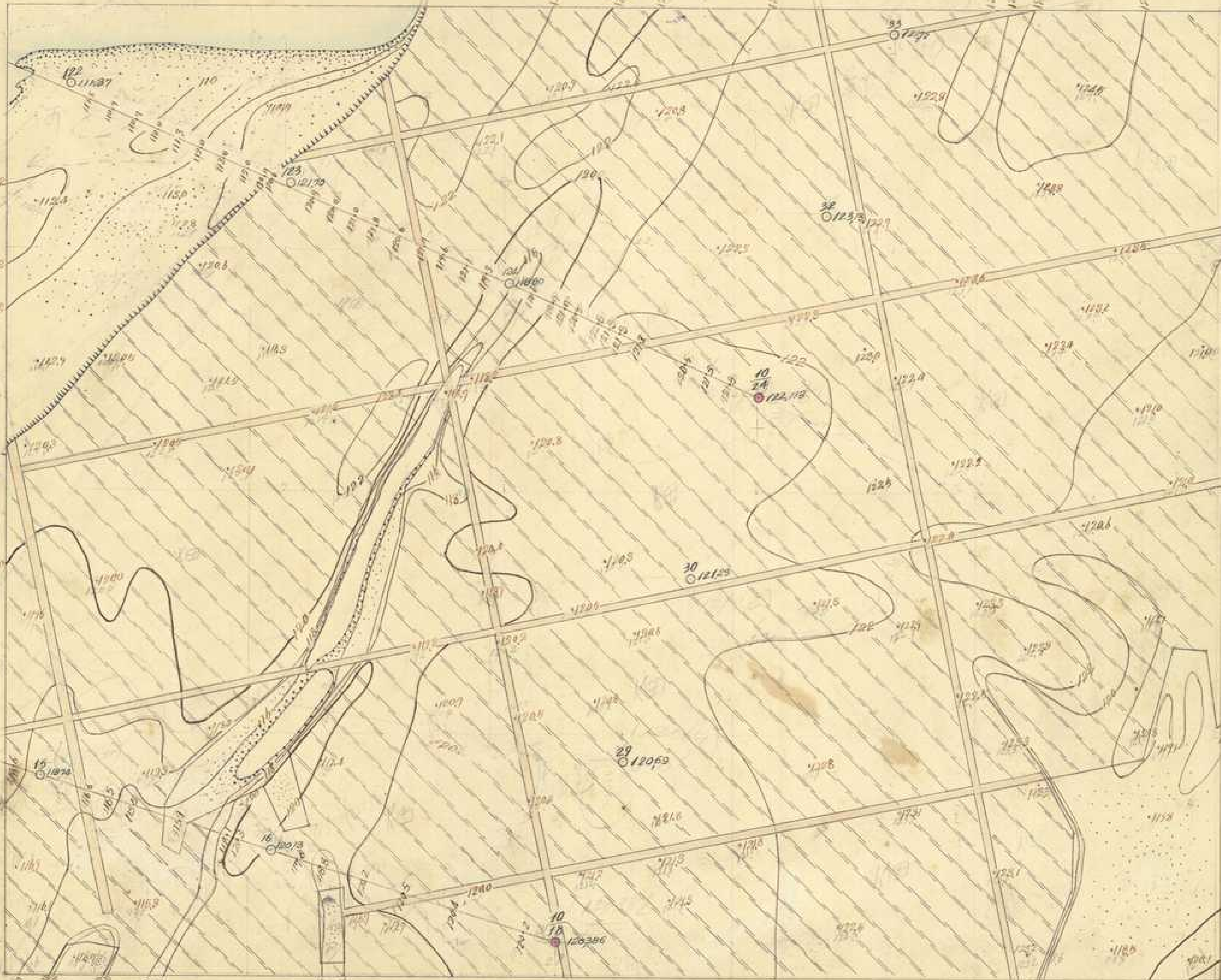
資料來源：經濟部水利署水利規劃試驗所
數位製作：中央研究院人社中心地理資訊專組中心

下淡水溪
第二三四號

貳參參

貳貳貳

貳參貳



大正三年八月十日繪畫

監查技手執行勤四郎

測量 大工榮藏

製圖 木村禮之助

圖參貳

下淡水溪
第二三五號

大正三年八月十四日開竣

貳壹六

監查技手 執行勤四郎

貳參六

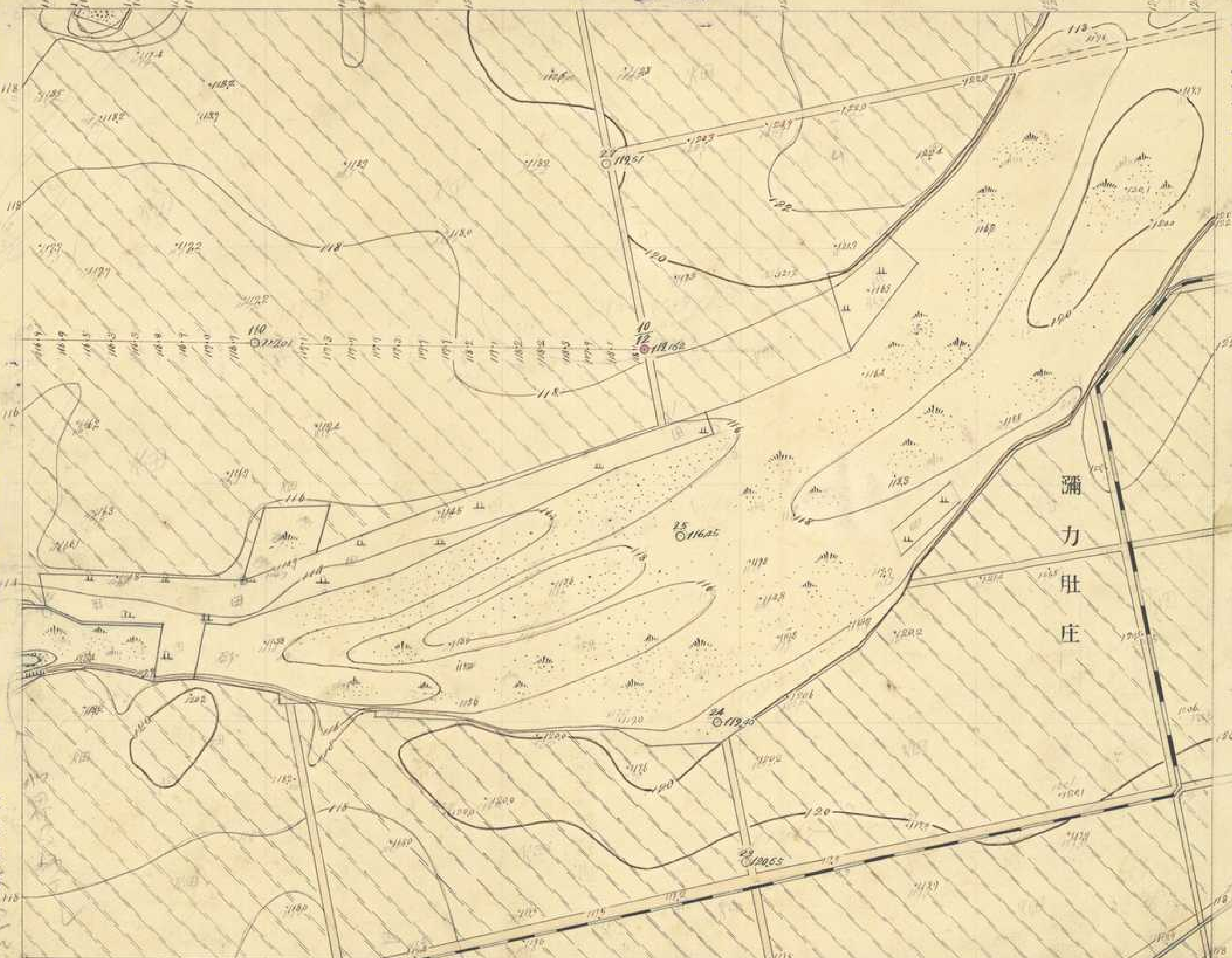
彌力肚庄

製圖 木村禮之助

測量 大工榮藏

六四貳

資料來源：經濟部水利署水利規劃試驗所
數位製作：中央研究院人社中心地理資訊專組中心



下淡水溪
第二三六號

貳參七

貳參貳

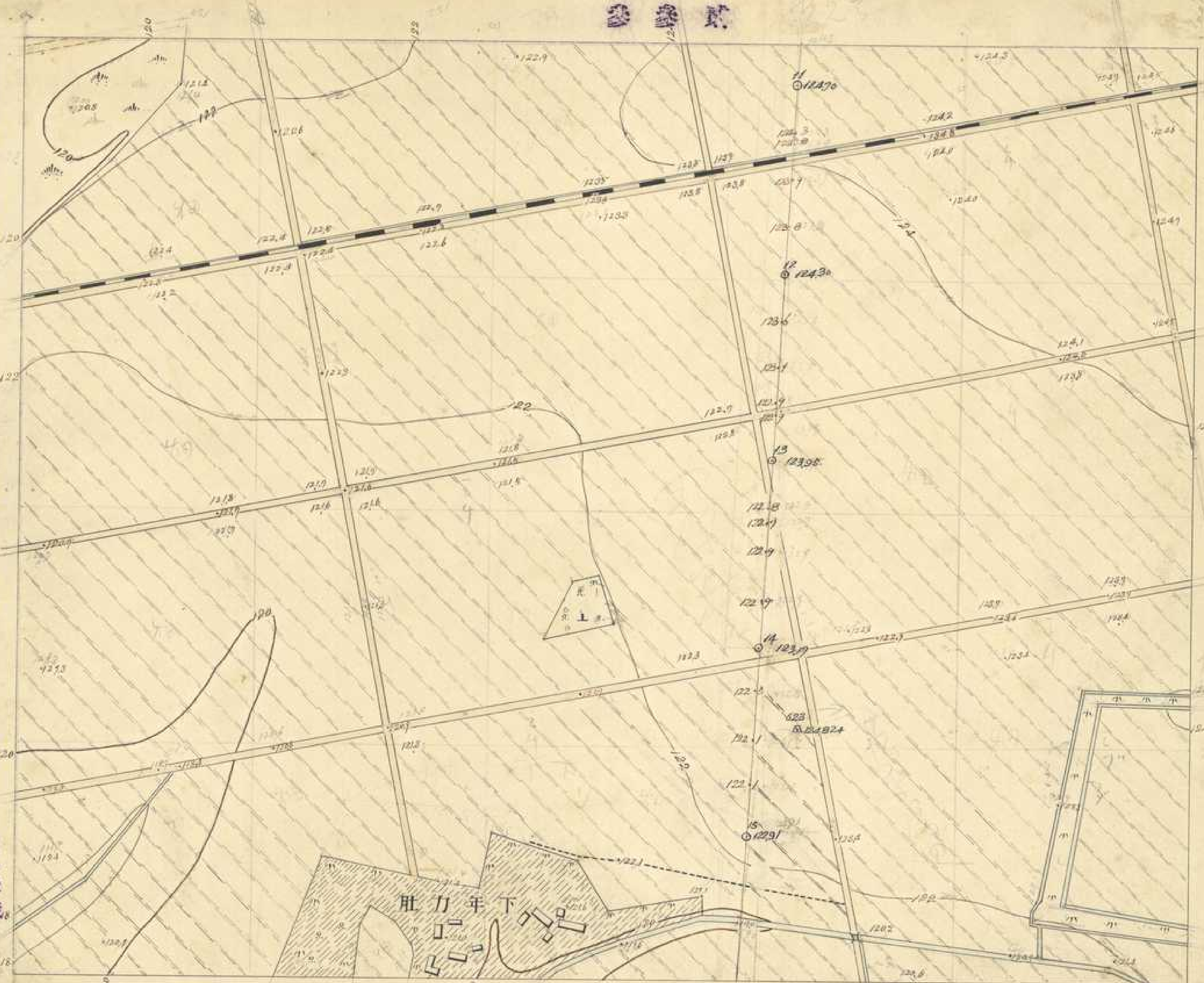
貳參貳

下年力肚

大正三年十月一日調查

貳參五
監查技手 執行勤四郎

測量
大工榮藏
製圖
木村禮之助



下淡水溪

第二三七號

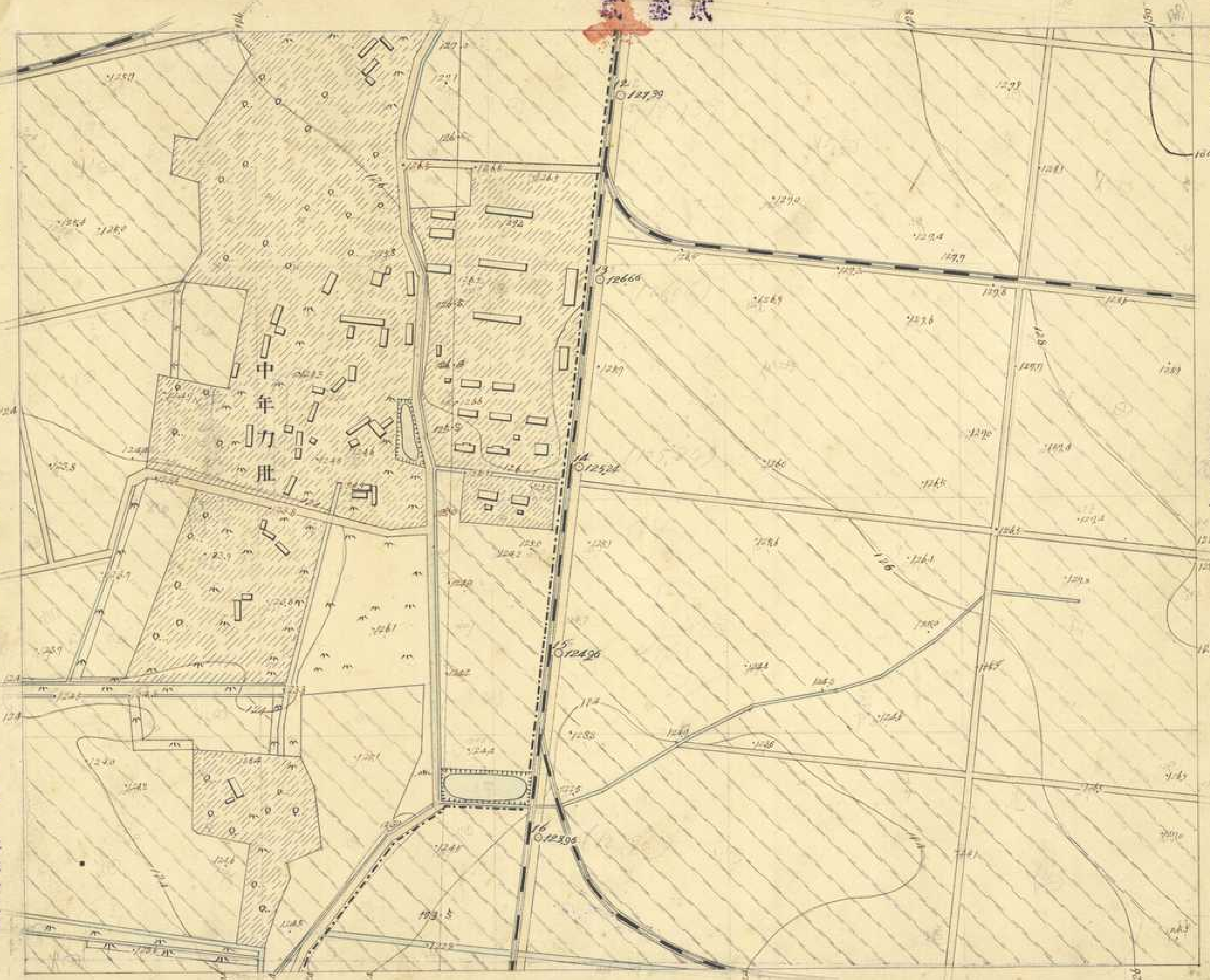
頁八

貳參貳

大正三年九月二六日調查

監查技手 執行勤四郎

測量 谷本伊之助
製圖 木村禮之助



圖四貳

資料來源：經濟部水利署水利規劃試驗所
數位製作：中央研究院人社中心地理資訊專組

大正三年十月五日調查

監查技手 執行勤四郎

測量 大正榮藏
製圖 木村禮之助



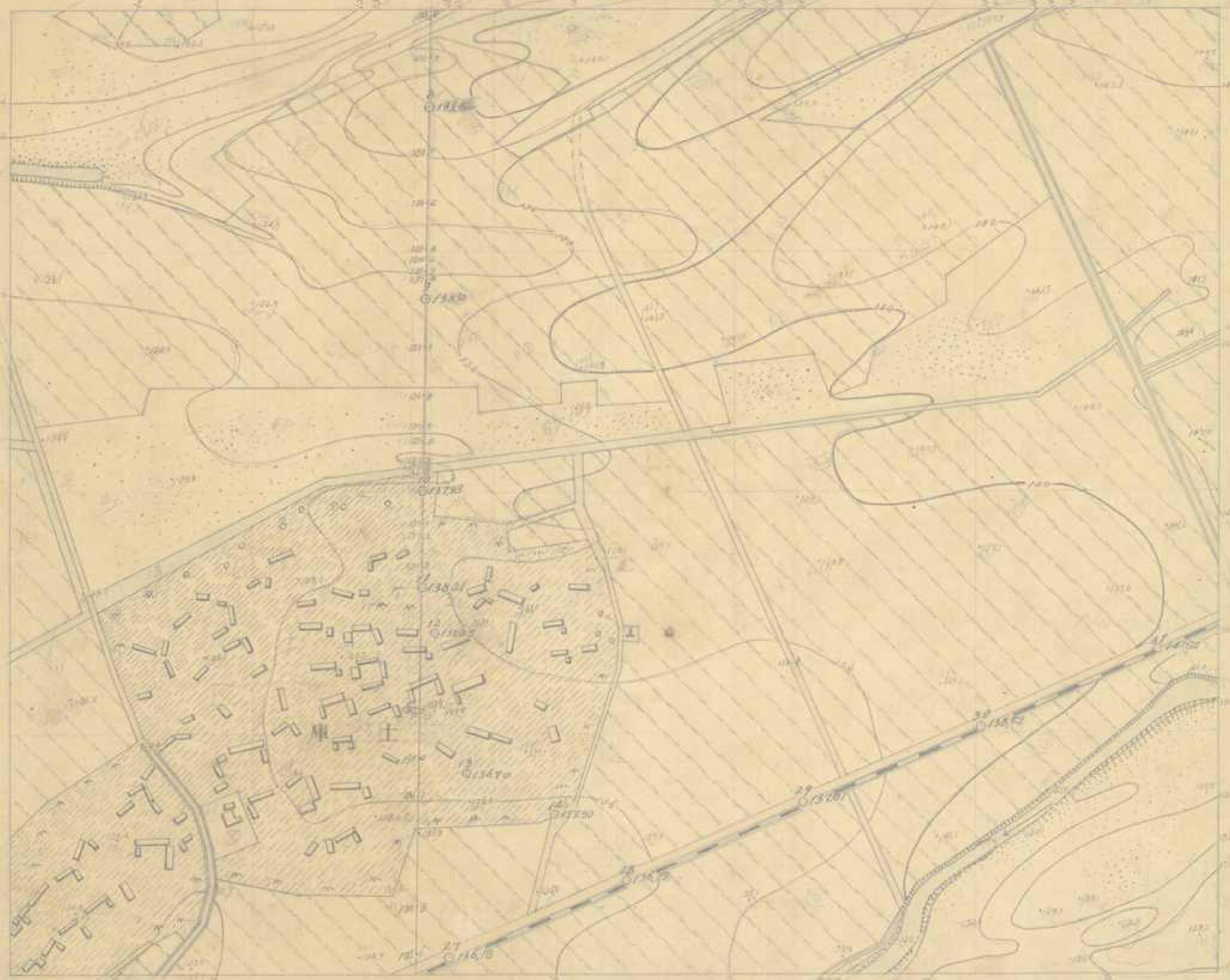
資料來源：經濟部水利署水利規劃試驗所
數位製作：中央研究院人社中心地理資訊專組中心

下淡水溪
第二三九號

貳四〇

貳

貳四貳



大正三年十月五日 日繪定

監查技手 執行勤四郎

測量 大工榮藏
製圖 木村禮之助

九 貳 貳

下淡水溪
第二十四號

大正三年十月十五日調查

貳 參 九

監查技手 執行動四郎

貳 七 壹

測量 谷本伊之助
製圖 木村禮之助



壹 四 貳

大正三年十月二一日調查

貳四貳

監查技手執行勳四郎

製圖木村前之助

測量谷本伊之助



九 總 貳

下淡水溪
第二四二號

大正三年十月八日測量

貳 四 參

貳 四 壹

監查技手執行勤四郎

測量

大工榮藏

製圖

木村禮之助

壹 五 貳



大正三年十月六日調查

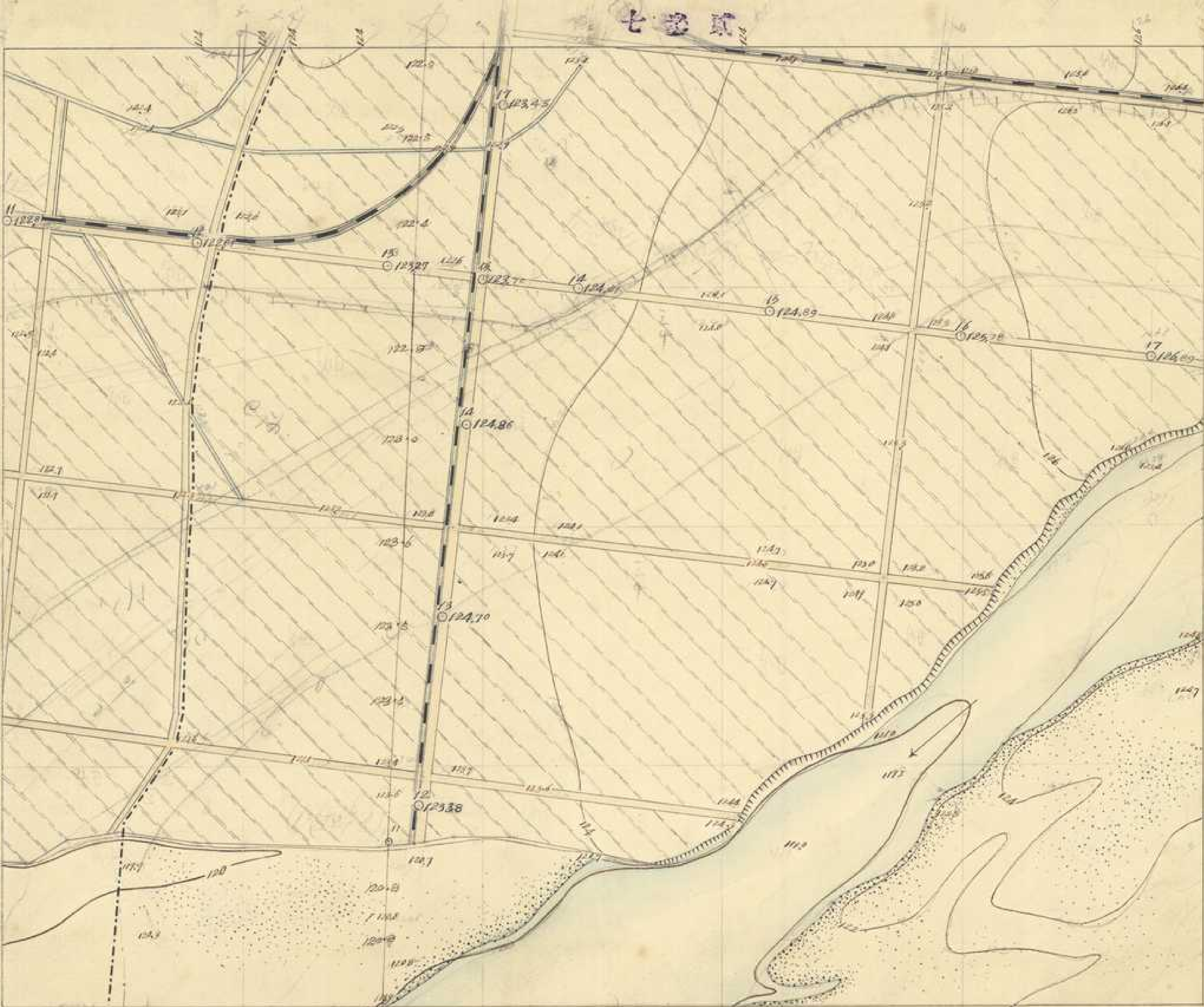
貳四四

貳四貳

監查技手執行勤四郎

測量 大工榮藏
製圖 木村禮之助





大正三年十月三日調查

貳四五

監查技手執行勤四郎

測量

大工榮藏

木村禮之助

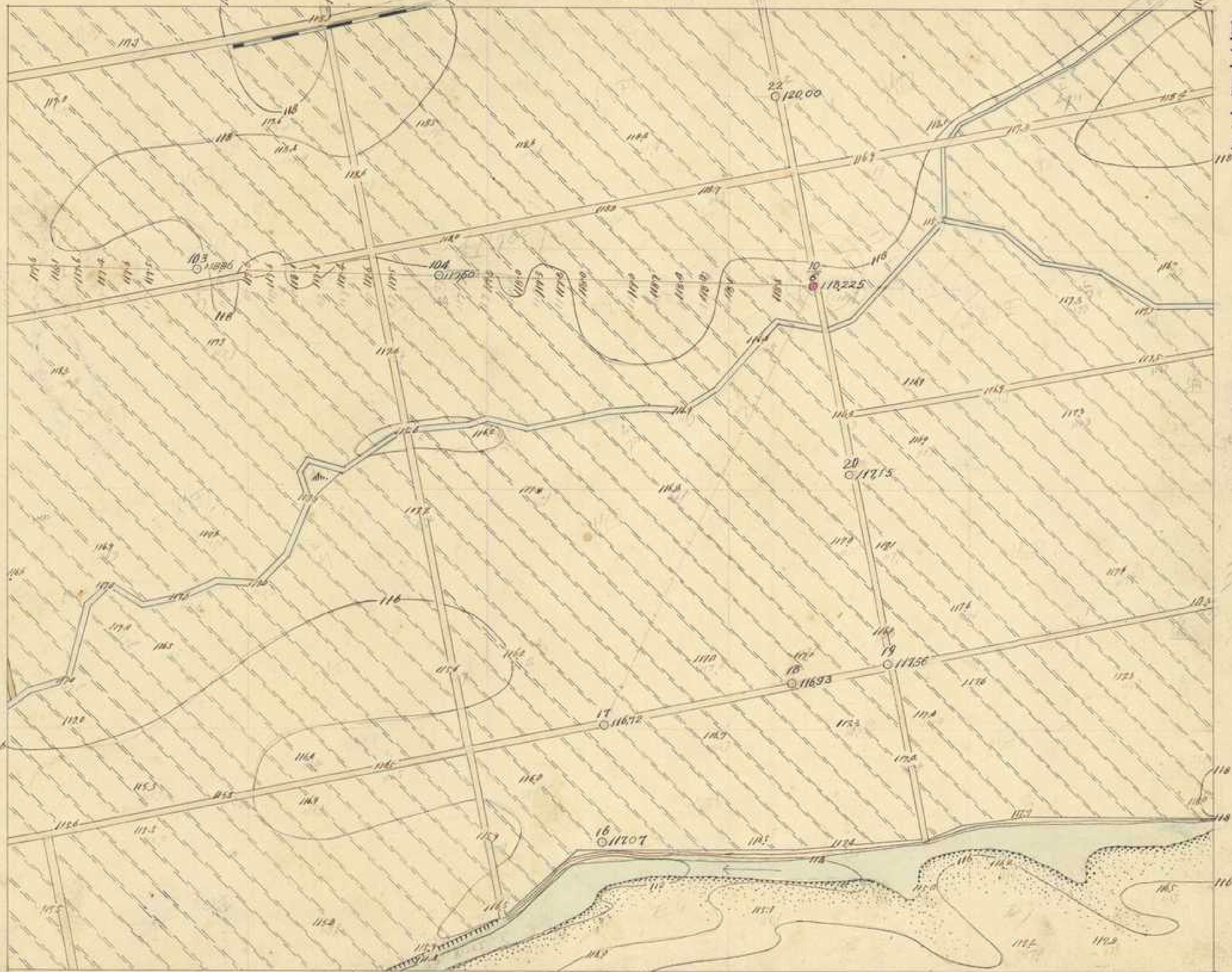
大正三年八月十四日調查

貳壹七

貳四五

監查技手執行勤四郎

測量 大工榮藏
製圖 木村禮之助



六四貳

八五貳

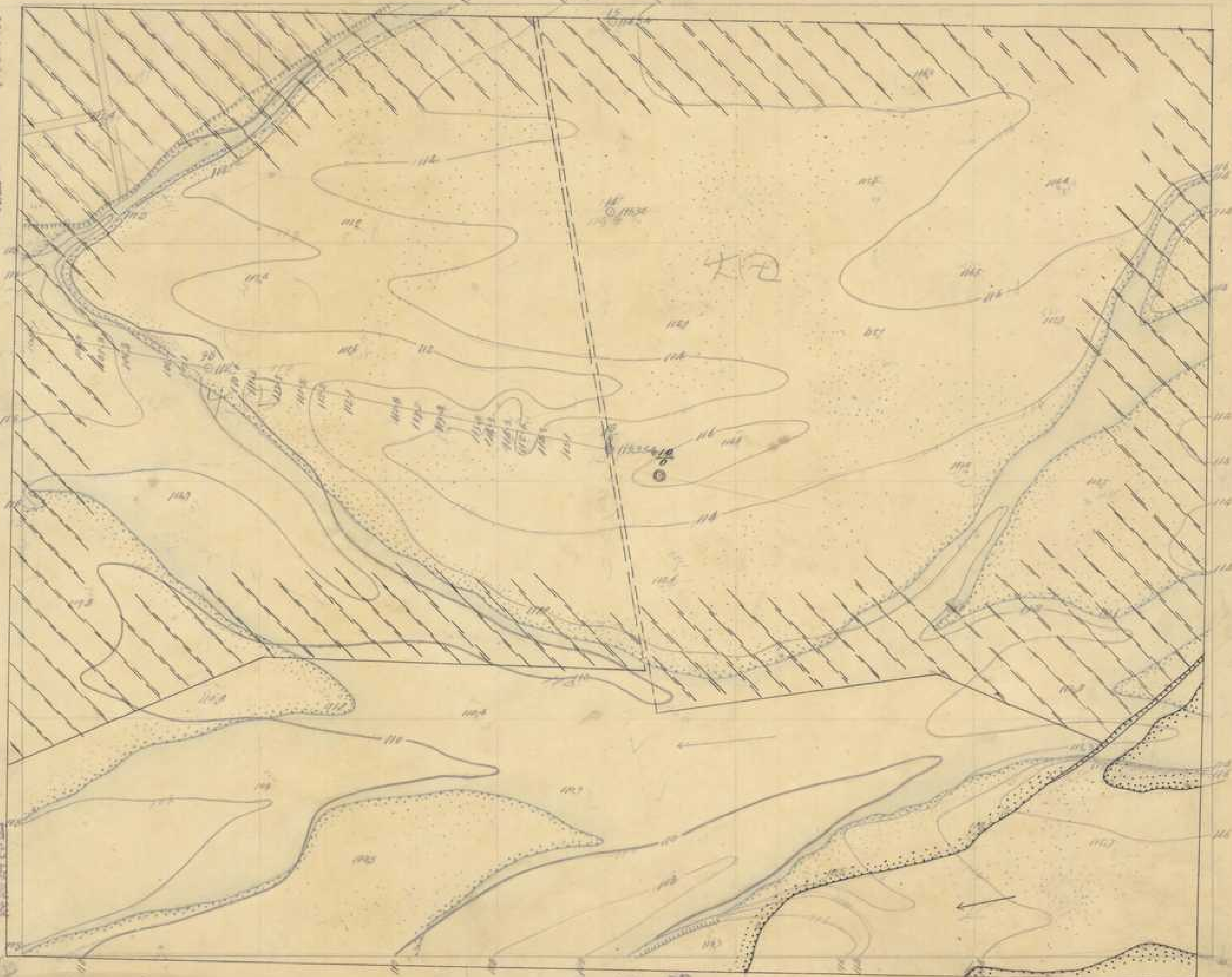
大田

大正三年十月二七日測量

貳貳〇

三查技手執行勤四郎

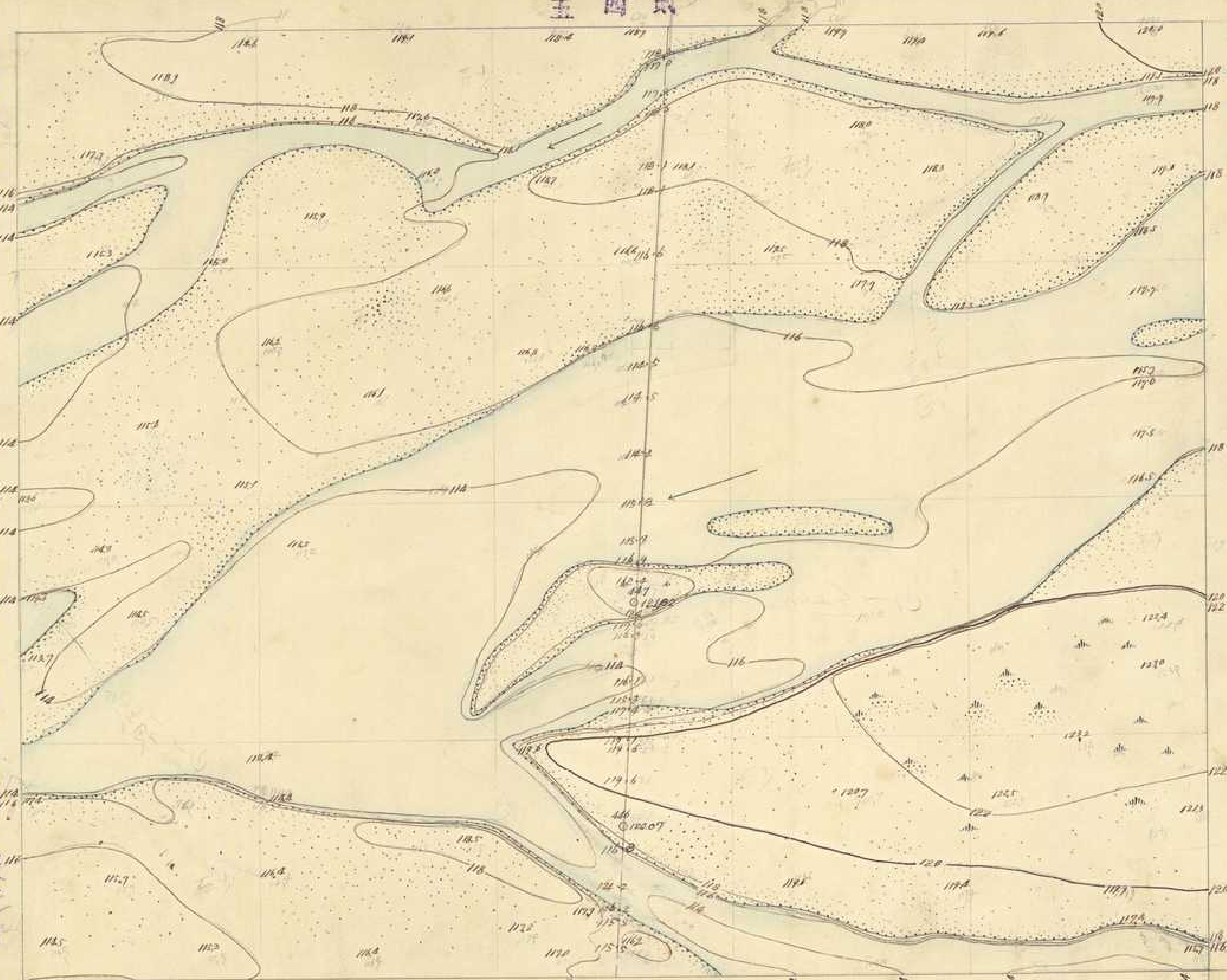
測量
四元甚
國生家一
木村禮之助



大正三年十月三日調查

監查技手執行勤四郎

測量 大工榮藏
製圖 木村禮之助



資料來源：經濟部水利署水利規劃試驗所
數位製作：中央研究院人社中心地理資訊專題中心

大正三年九月二五日調查

圖四第

監查技手執行勘四郎

測量
木村之助
國生宗一
木村之助

