

大正三年九月二七日測量

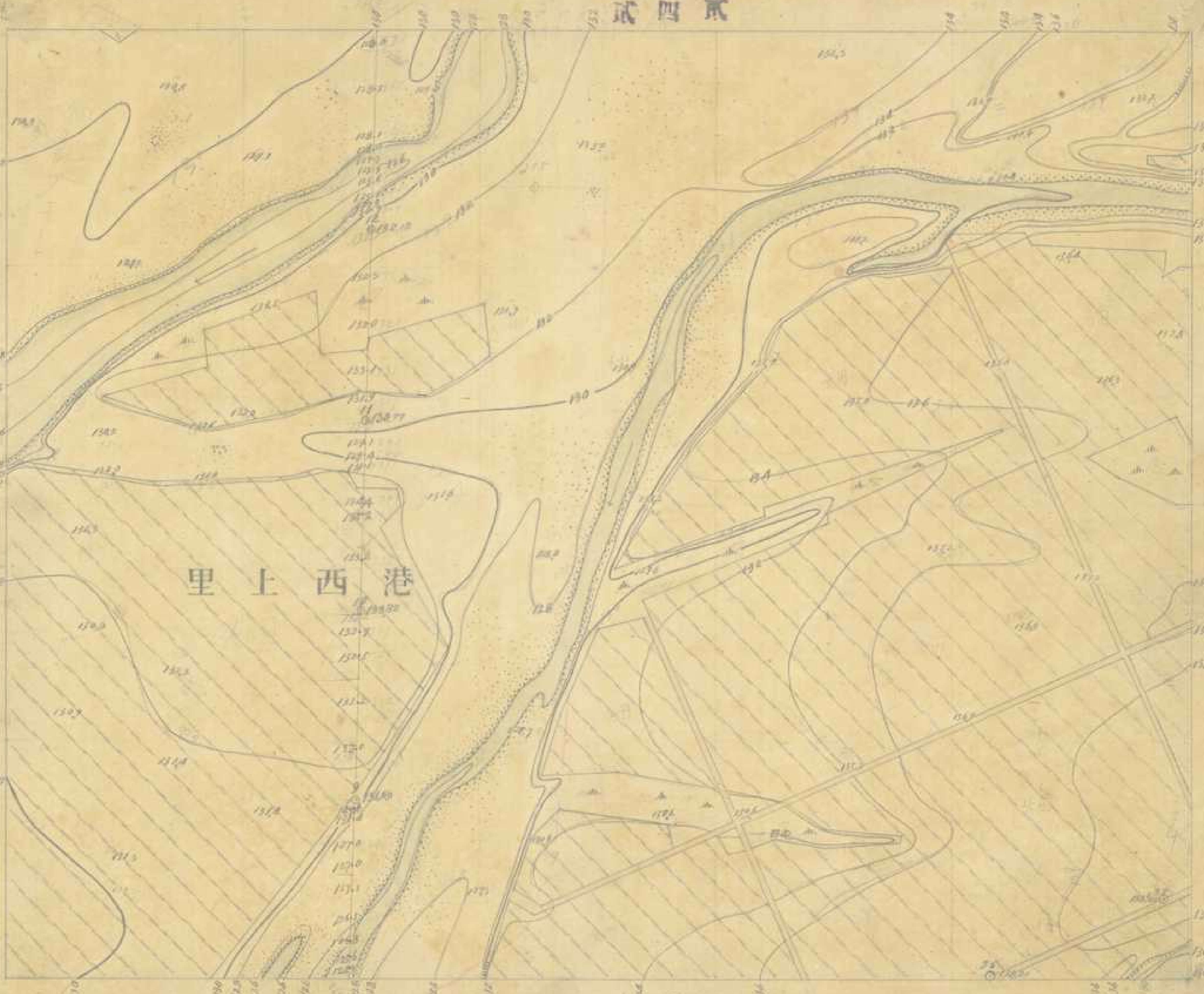
貳五〇

貳五貳

監查技手執行勤四郎

港西上里

測量
木村禮之助
國生栄一
木村禮之助



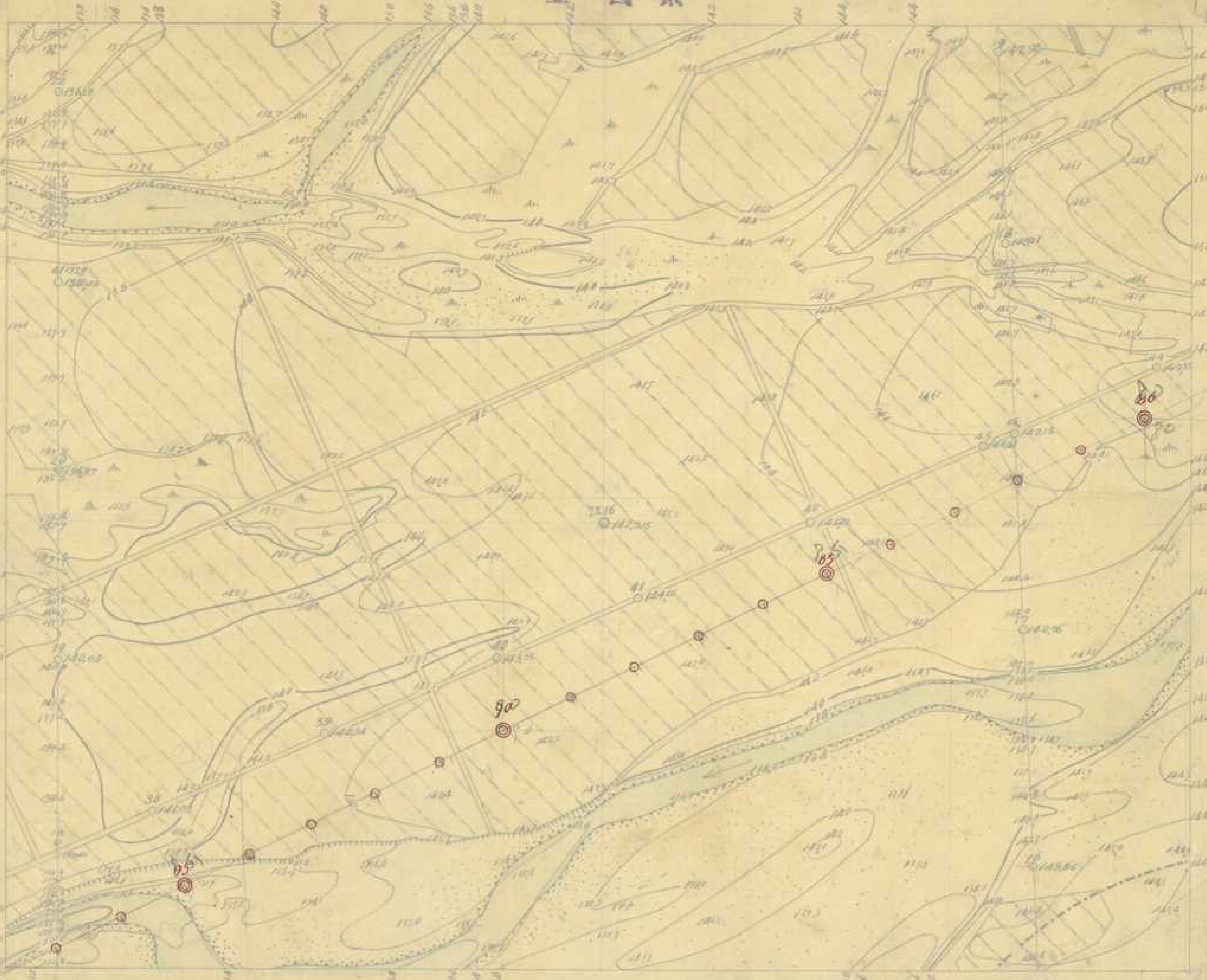
大正三年九月十日測量

貳 五 壹

貳 八 參

監查技手執行勳四郎

測量 松村世三郎
製圖 木村禮之助



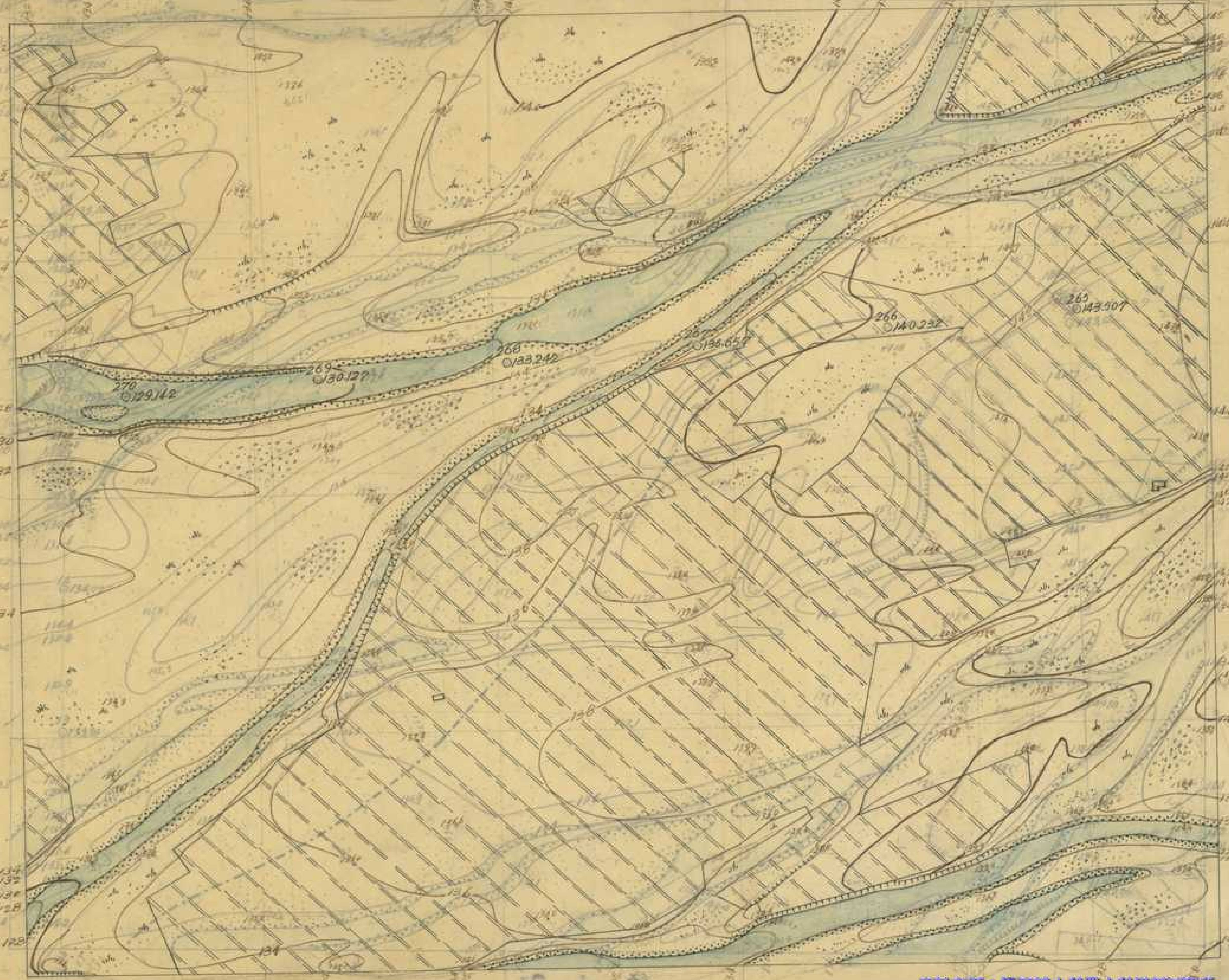
大正十三年三月補測

貳五四

貳九四

調查技手執行勳四郎

測量
國元
木村之助

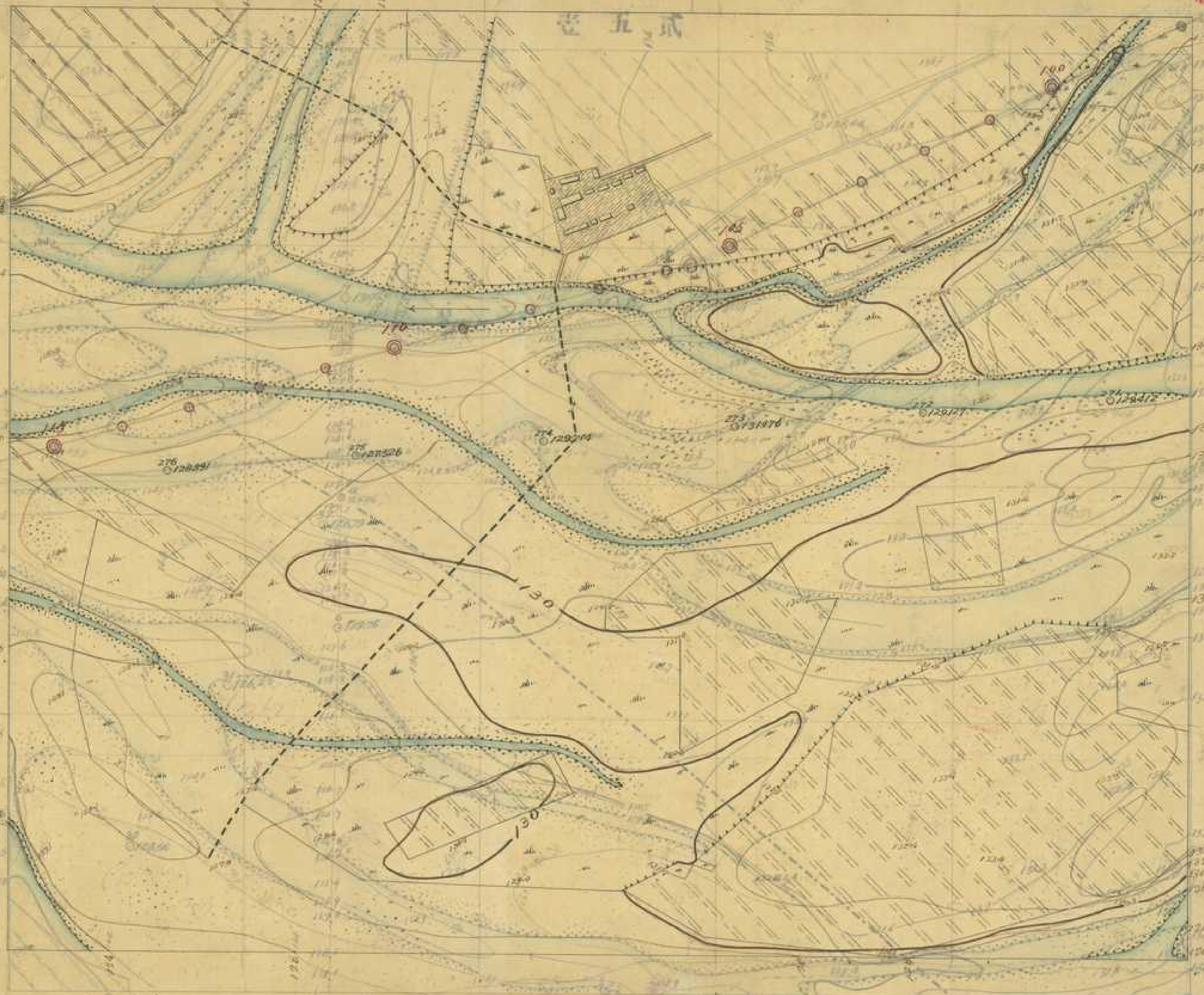


大正十三年三月補測

式五五

執行助四郎

松村巳太郎
木村瑞之助

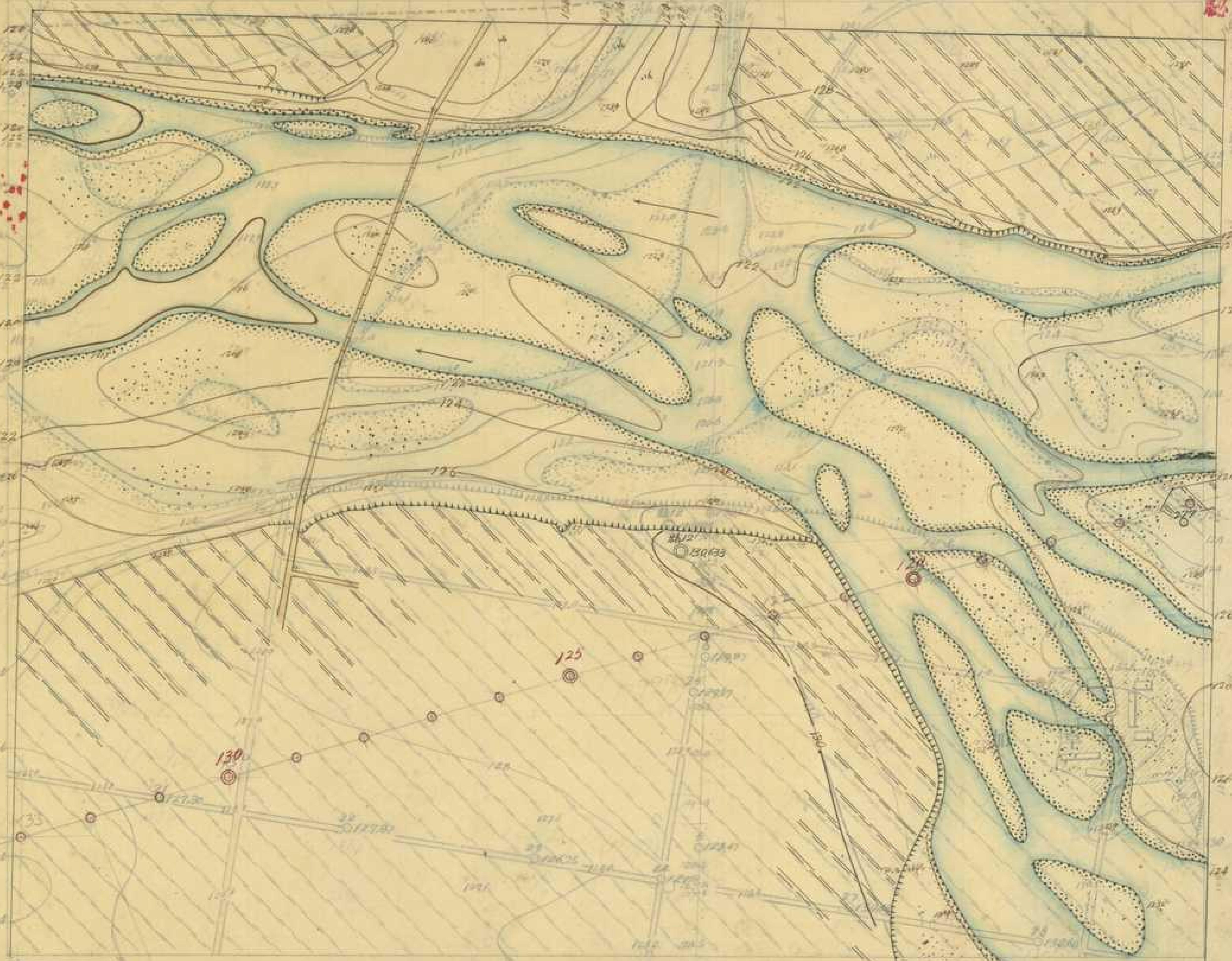


貳五參

秘

下淡水溪
第二五五號

貳五四



大正十二年三月補測

貳五六

監查技手執行勳四郎

測量
製圖
松村巳三郎
木村健之助

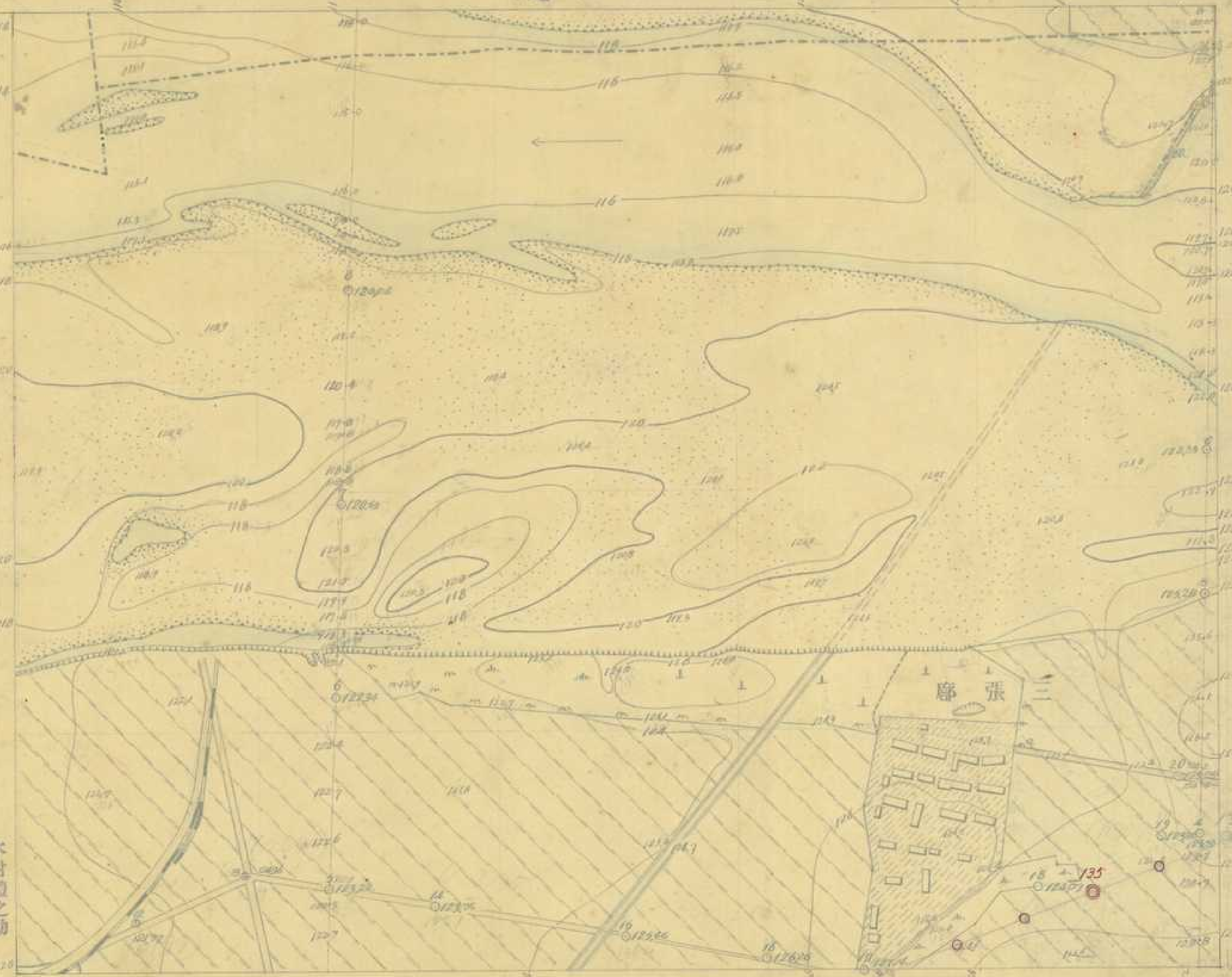
九四貳

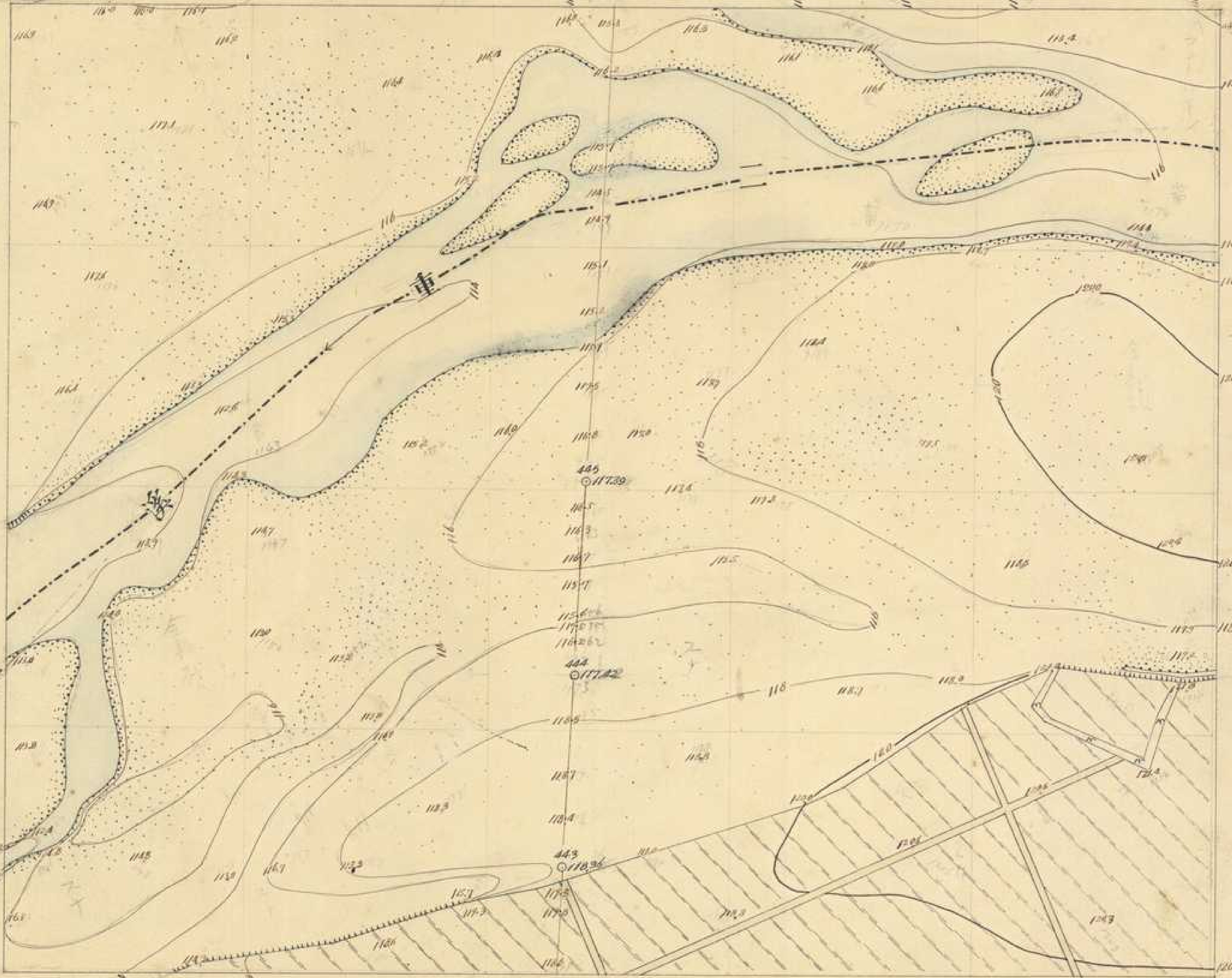
下淡水溪
第二五六號

大正三年九月十六日調查

貳五七
監查技手 執行勘四郎

測量 木村禮之助
製圖 木村禮之助





大正三年九月十七日測量

貳五八

監查技手執行勘四郎

測量

松村巳三郎
木村邊之助

七四貳

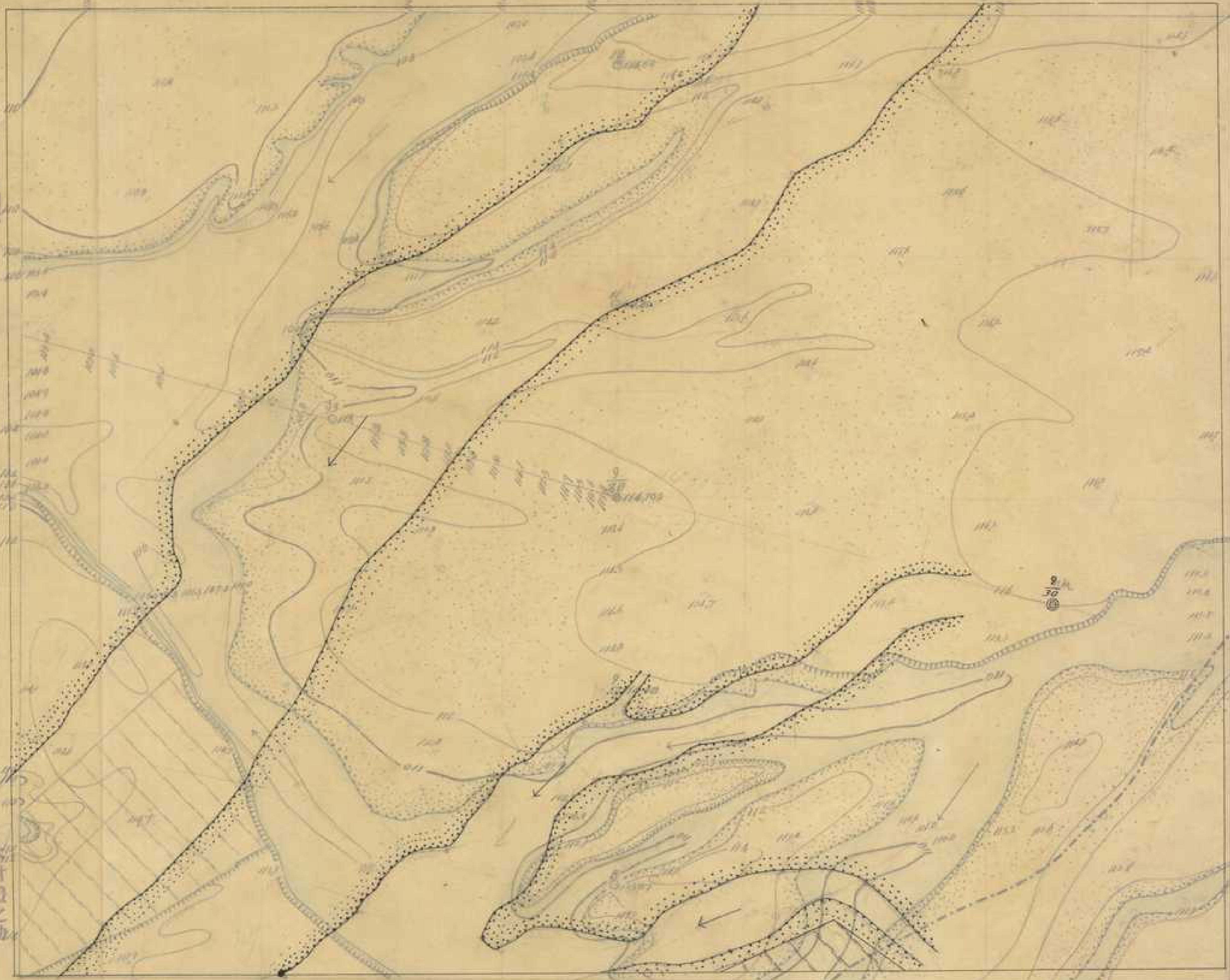
七六貳

大正三年九月十七日調查

貳貳壹

調查技手執行勸回部

木村約之助
國生宗一
木村禮之助



大正三年十月十一日測量

貳貳八

測量技手執行勤四郎

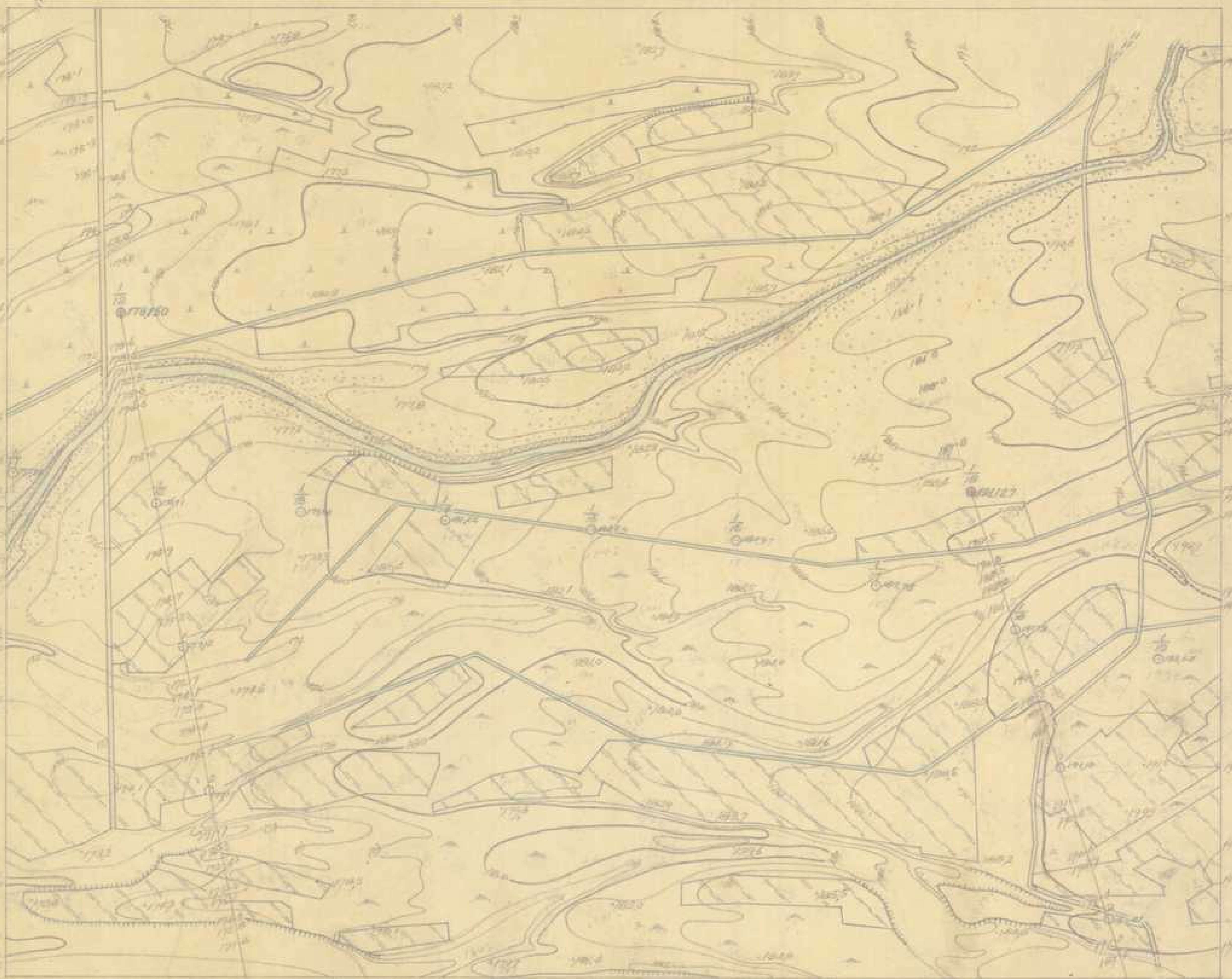
測量
製圖

松村巳三郎
大工
執行勤四郎



下淡水溪
第二六十號

貳六壹



大正三年十月十四日測量

貳五九
監查技手執行動四郎

測量 谷本伊之助
製圖 執行動四郎

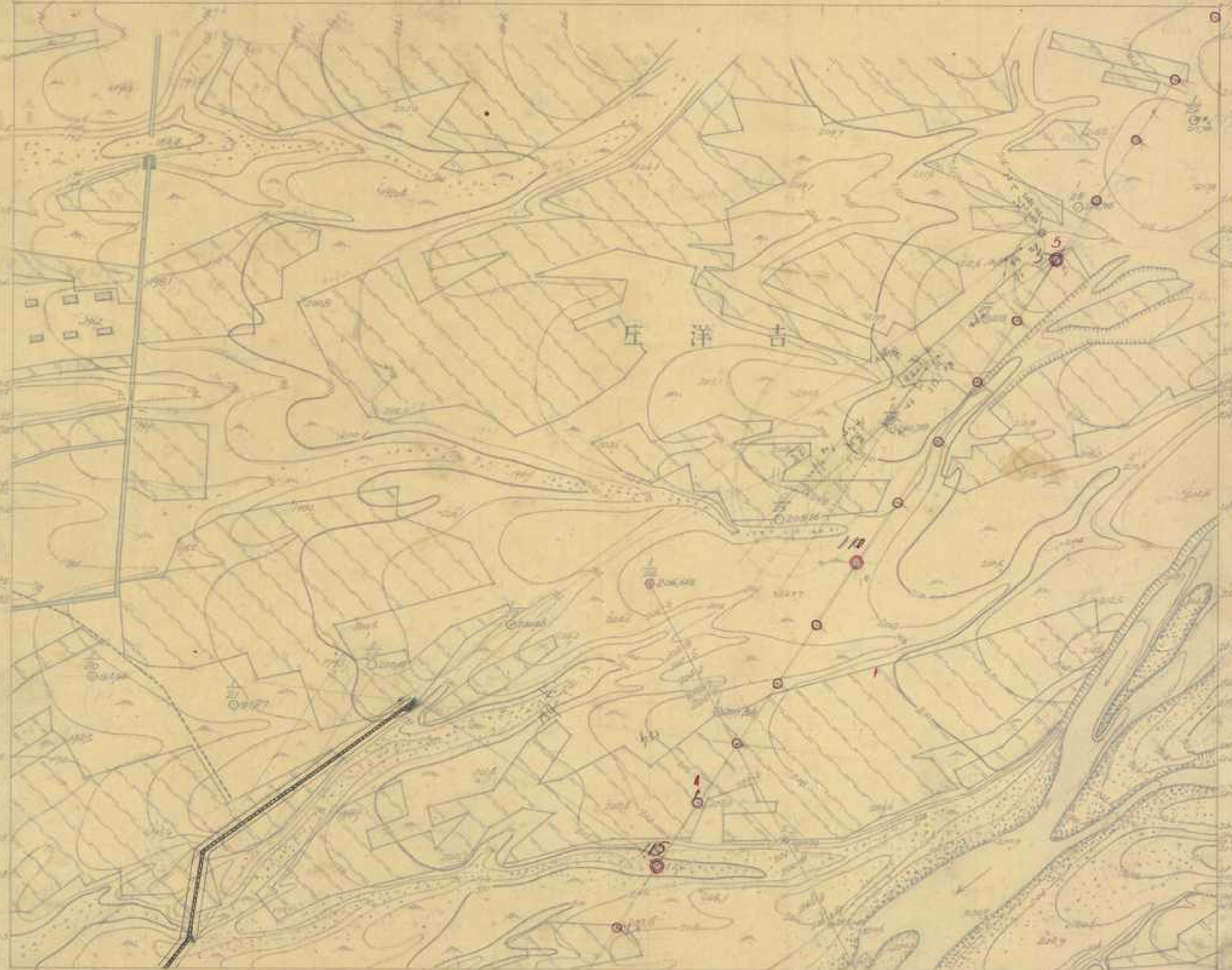
九六貳

下淡水溪
第二六一號

貳六貳

貳六貳

資料來源：經濟部水利署水利規劃試驗所
數位製作：中央研究院人社中心地理資訊專題中心



大正三年十月十八日調查

貳六〇
巡查技手執行勤四郎

測量 大工使
製圖 執行勤四郎

九八壹

下淡水溪
第二六二號

貳六叁

七六貳

大正三年十月十八日測量

監查被手 執行勤四郎

測量 谷本伊之助
製圖 執行勤四郎



八八壹

下淡水溪
第二六三號

大正拾貳年四月補測圖

貳六貳

貳六四



六六貳

七八壹

下淡水溪

第二六四號

貳九五

五六貳

資料來源：經濟部水利署水利規劃試驗所
數位製作：中央研究院人社中心地理資訊專組中心

大正十三年十一月八日調查

大正十三年十一月八日調查
貳六參

製圖 濬辰
執行動四部
木村精之助
國生秀一



下淡水溪

第二五號

貳九九

四六貳

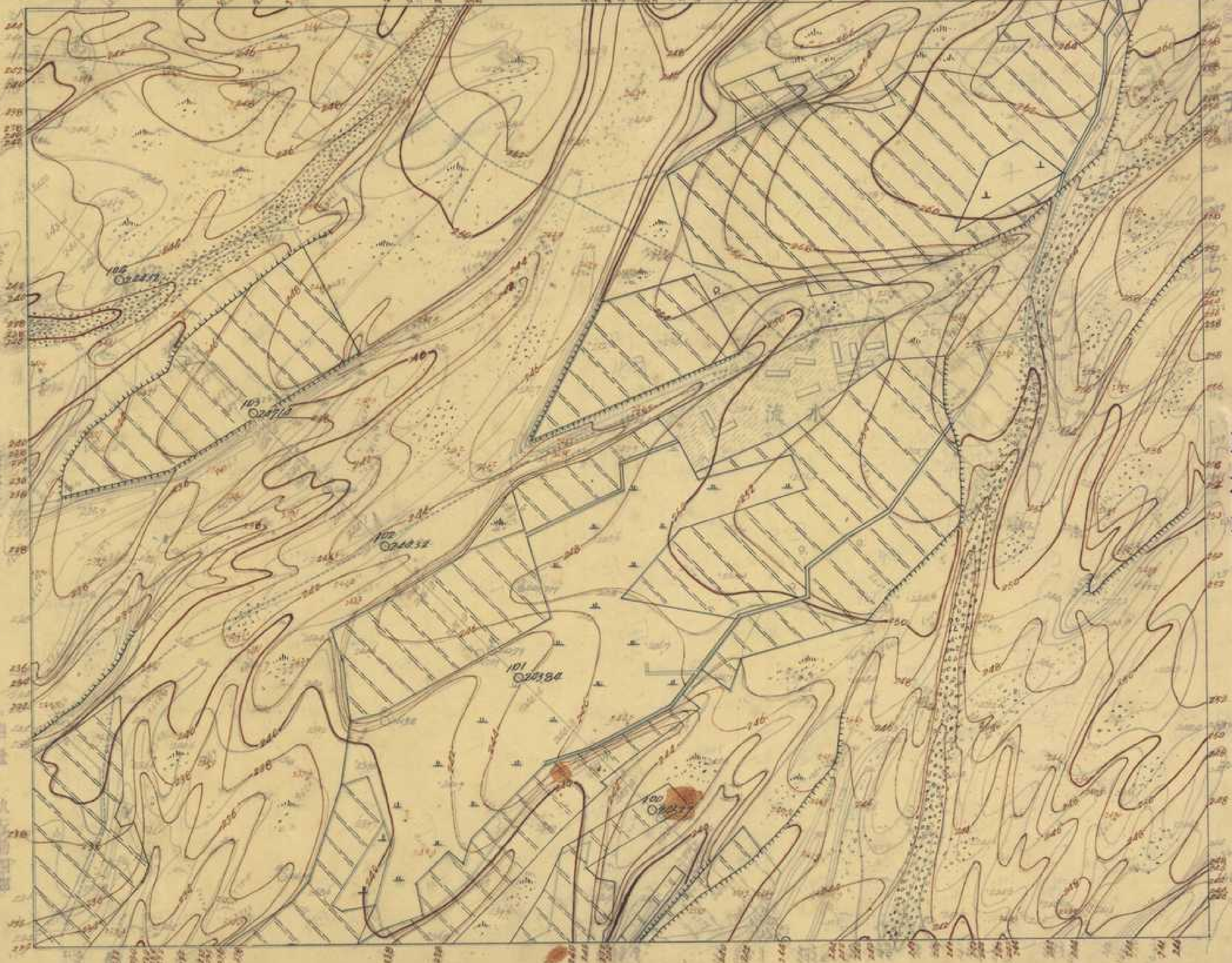
六七貳

大正三年十一月八日測量
大正三年十一月神測圖

貳六六

測量技手 物 崎四郎

測量 石谷鐵造
執行 崎四郎



下淡水溪
第一六六號

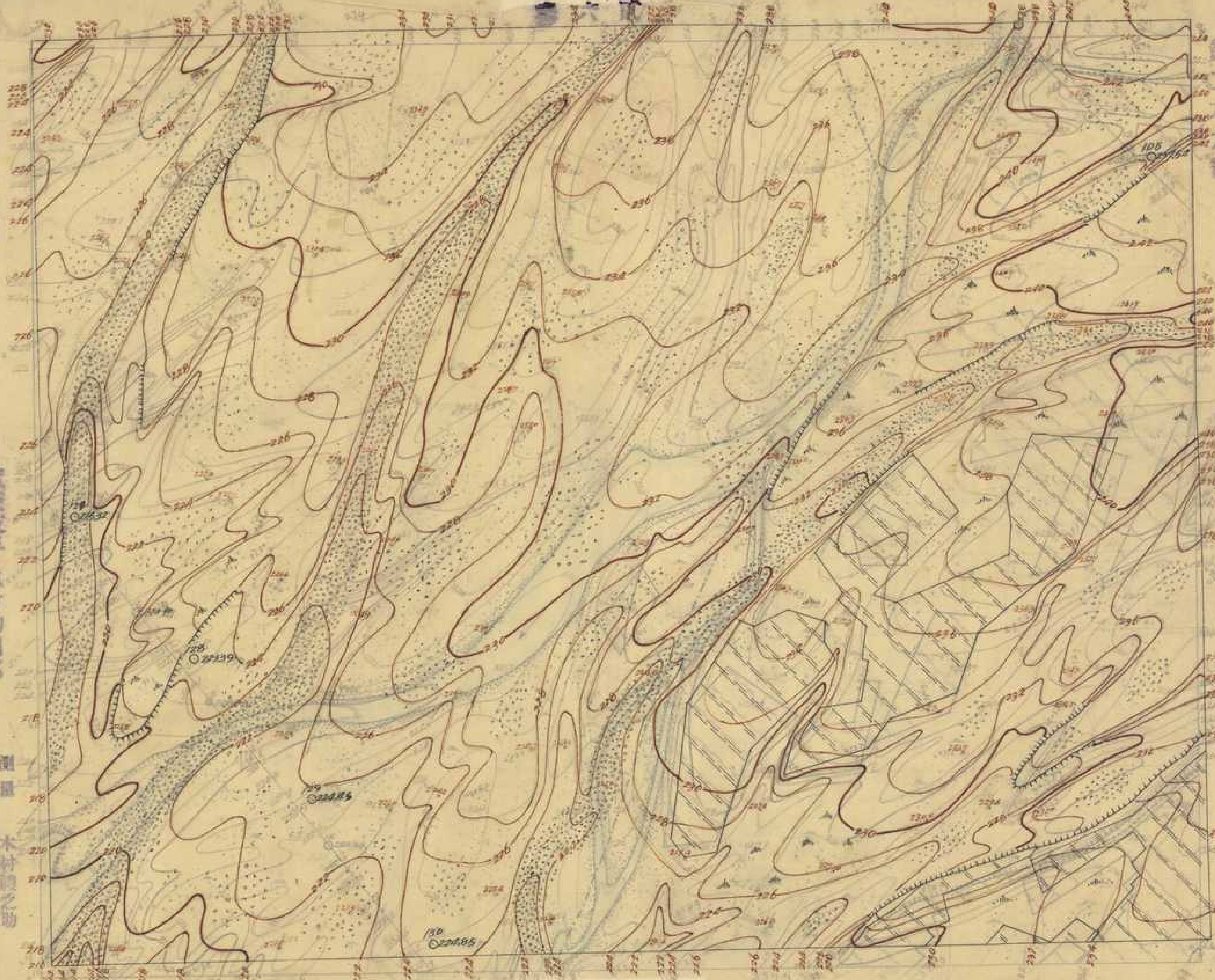
貳六五

貳七五

大正三年十月六日調查
大正三年十月六日補測測量

貳六七
監製技手執行勤四郎

製圖 測量
木村禮之助
國生宗一
執行勤四郎



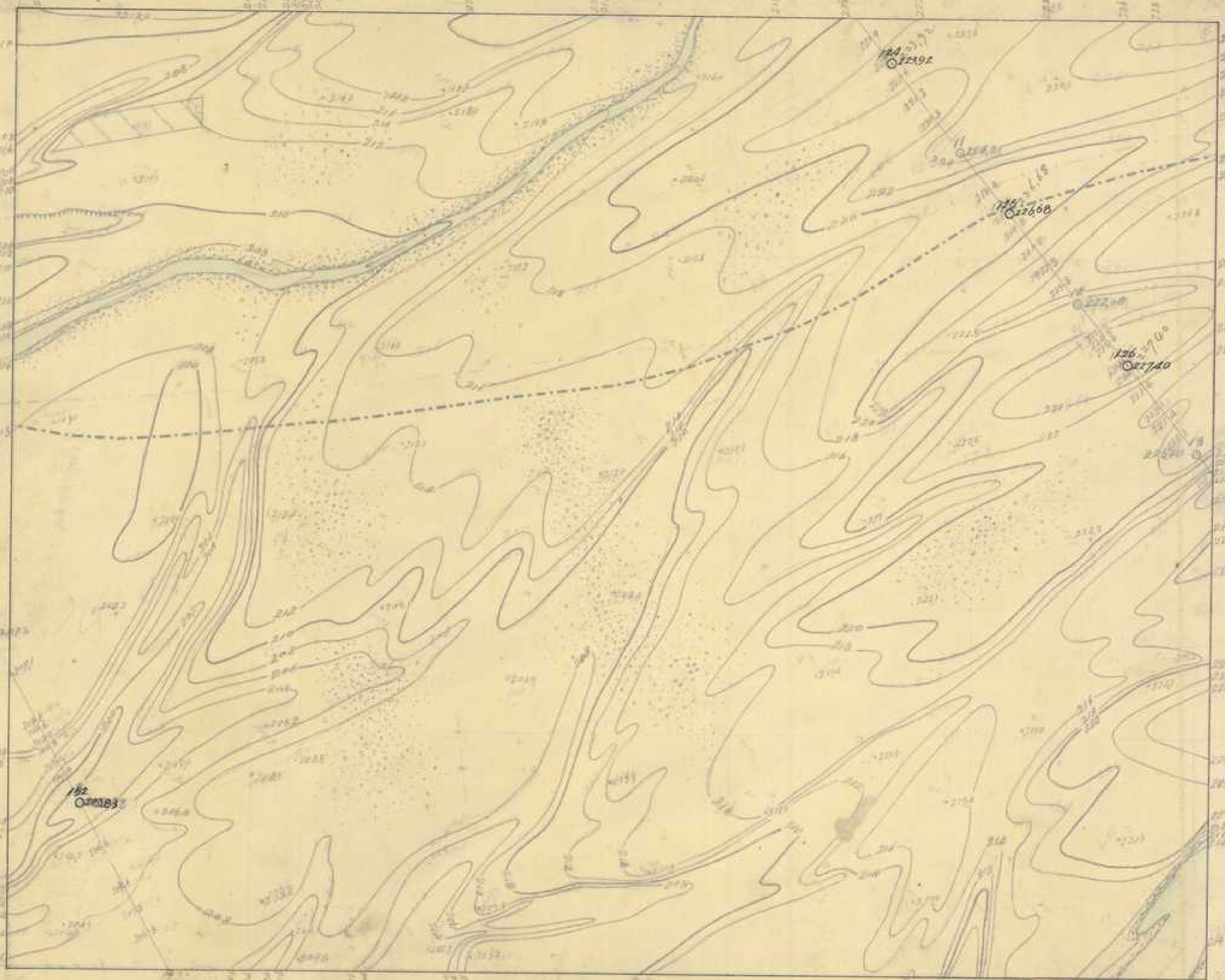
資料來源：經濟部水利署水利規劃試驗所
數位製作：中央研究院人社中心地理資訊專題中心

大正三年十月二日測量

貳六八
監查技手執行勤四郎

貳六六

測量
製圖
木村禮之助
國生宗一
木村禮之助

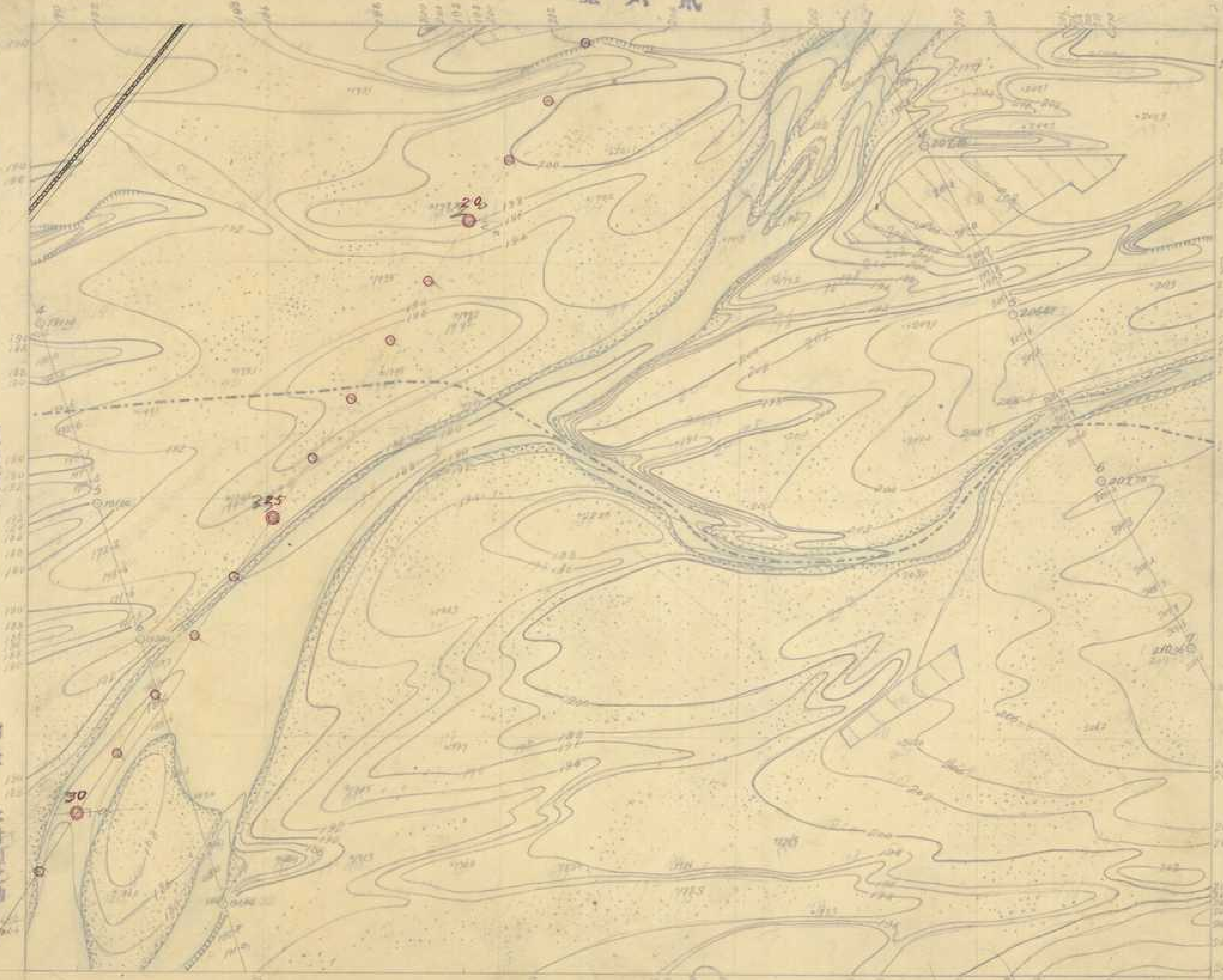



壹六貳

大正三年十月十八日調查

監查技手
執行勤四郎

測量
製圖
木村禮之助
水生宗一
木村禮之助





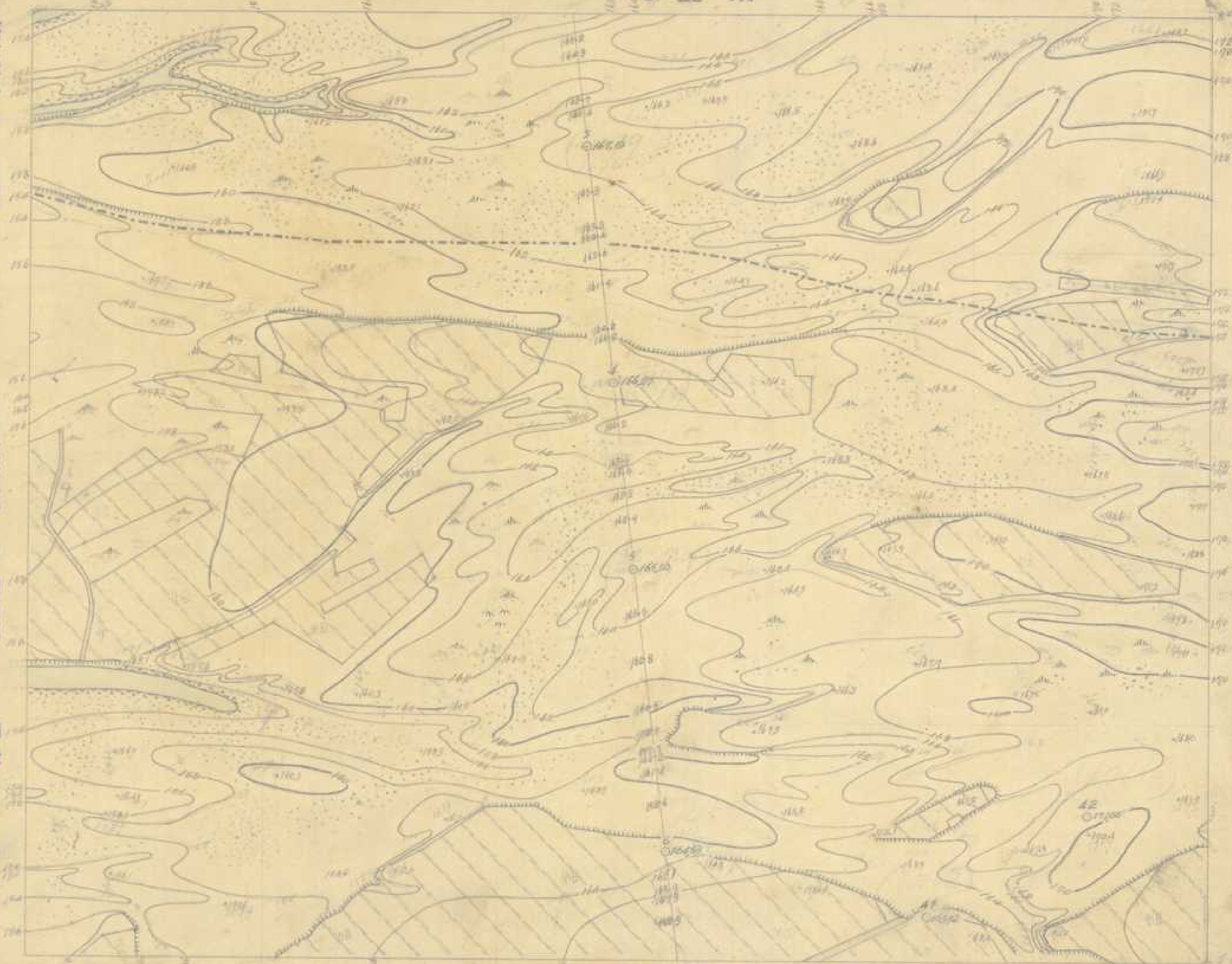
九五貳

壹七貳

大正三年十月十二日測量

貳貳九
監査技手 執行動四郎

測量
谷本伊之助
木村謙之助



下淡水溪
第二七一號

○ 七 貳

大正三年十月十日測量

貳四〇 監查技手執行動四郎

貳七貳

土庫庄

貳八貳

測量
圖生宗一
木村禮之助
木村禮之助



九六貳

下淡水溪
第二七二號

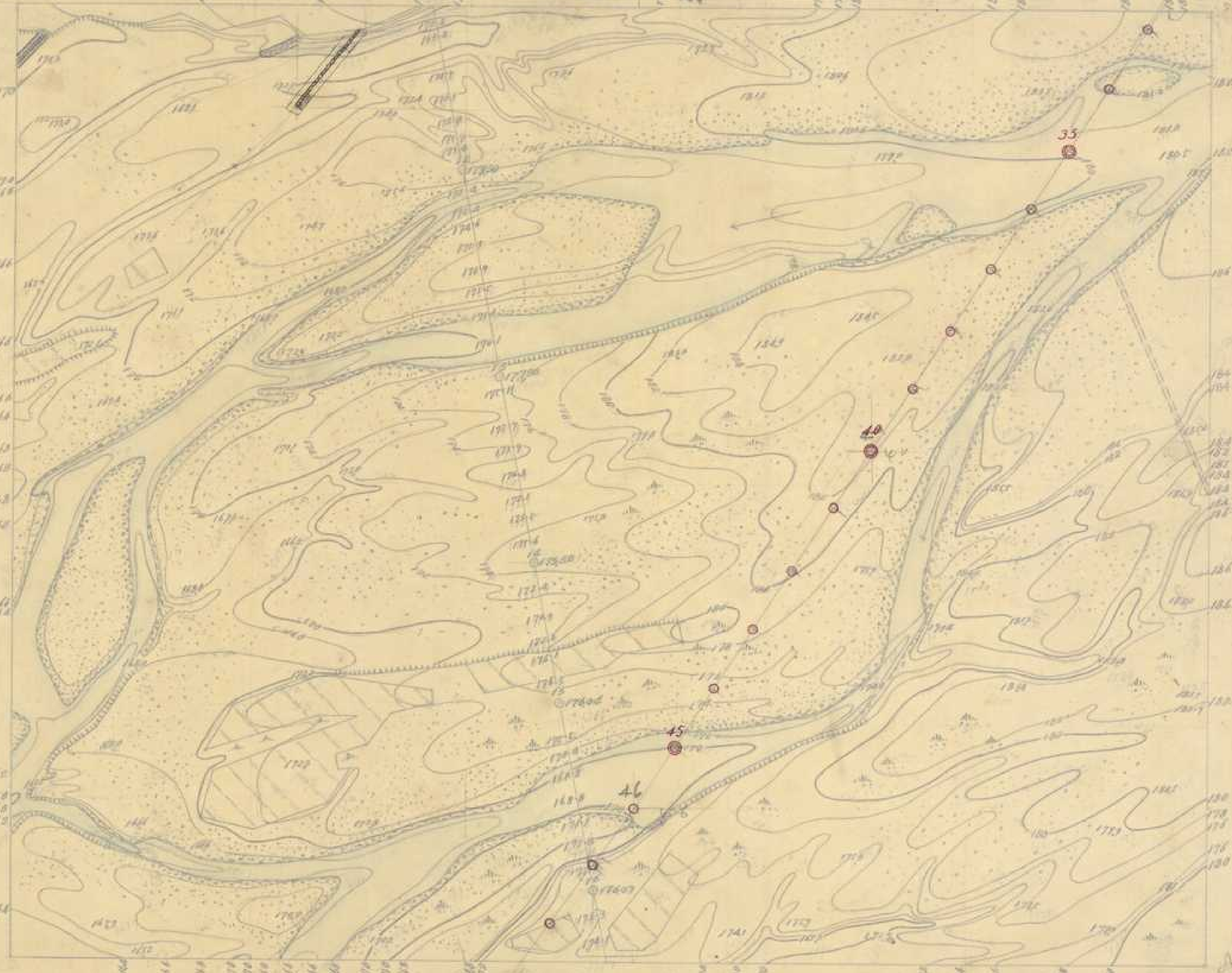
大正三年十月十七日測量

監查技手 執行勤四郎
貳七壹

貳七參

測量 谷本伊之助
製圖 木村禮之助

壹八貳



下淡水溪
第二七三號

貳七四

八六貳

○ 八 貳

大正三年十月二二日測量

監查技手 執行勤四郎

測量 谷本伊之助
製圖 木村禮之助



下淡水溪
第一七四號

七六貳

大正三年十月二十日測量

貳七參

監督技手 執行動四郎

測量
圖

木村禮之助
國生宗一
木村禮之助

貳七五

九七貳



大正三年十月十一日測量

測量技手 執行勳四郎

測量 大工榮藏
木村禮之助




大正三年十一月十八日測量
大正檢定四月補測

貳七五

監督技手 執行勸四郎

製圖

木村禮之助



資料來源：經濟部水利署水利規劃試驗所
數位製作：中央研究院人社中心地理資訊專題中心

大正三年十一月十六日測量
三三拾陸號月補測圖

貳七八

監督技手
執行勳四郎

測量
山繪忠一
木村健之助

參〇參



大工橋之助

貳七九



下淡水溪
第二七九號

貳七八

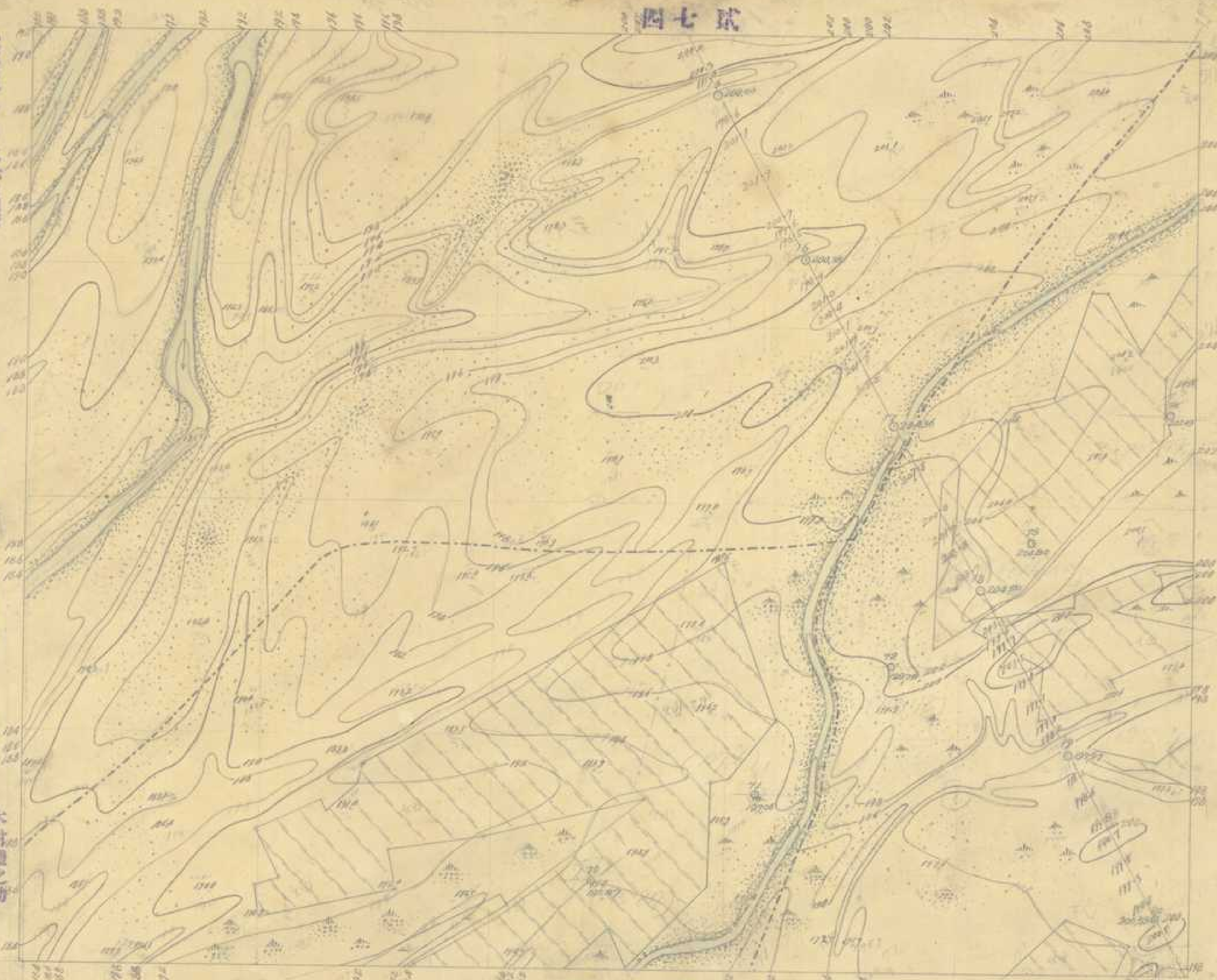
四七貳

六八貳

大正三年十月二十六日測量

監查技手 執行勤四郎

測量
木村禮之助
國生宗一
木村禮之助




大正三年十月二十五日測量

監查技手執行勤四郎

測量 大江榮藏

製圖 木村禮之助

貳八壹



下淡水溪
第二八一號


貳八〇

貳七貳

大正三年十一月二三日調查

貳八貳

巡查技手執行



下淡水溪
第二八二號

貳八壹

58

壹七貳

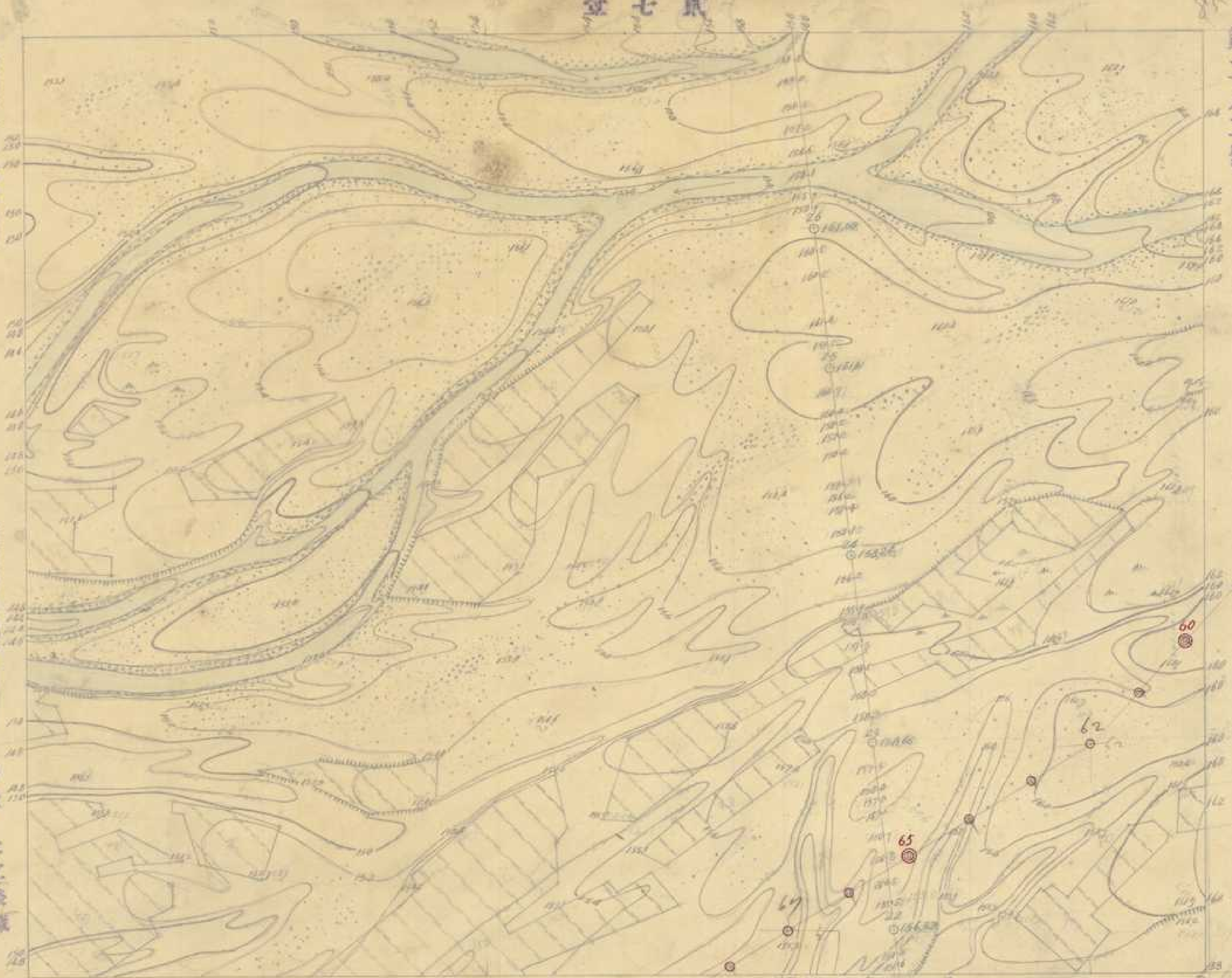
參八貳

大正三年十月二十四日調查

貳四壹

監查技手執行勤四郎

測量 大工榮藏
製圖 木村禮之助



下淡水溪
第二八三號

貳八貳

大正三年十月十二日測量

貳五貳
監查枝手執行勤四郎

貳八四

貳九貳

資料來源：經濟部水利署水利規劃試驗所
數位製作：中央研究院人社中心地理資訊專櫃中心

測量
松村巳三郎
製圖
木村禮之助



下淡水溪

第二八四號

貳八貳

大正三年十月二日調查



貳八五

貳八參

監查技手執行勤四郎

測量 松村巳三郎
製圖 木村禮之助

參九貳

下泮水溪
第二八五號

貳八六

○ 八 貳

大正三年十月十七日測量

貳八四 監督技手執行勤四郎

測量
表圖
執行勤四郎
石谷鐵造
木村通之助



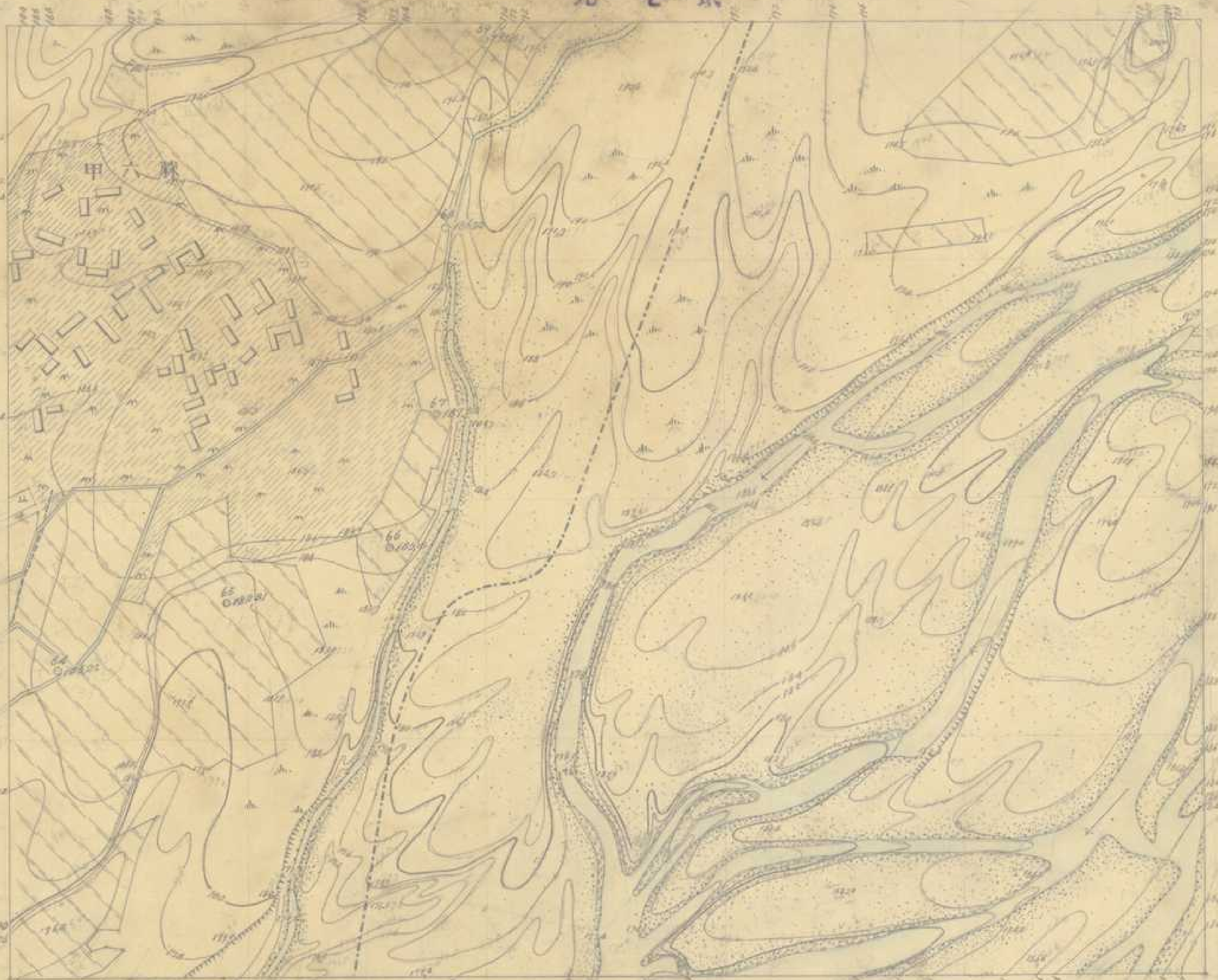
貳九貳

大正三年十月二十八日調查

貳八五
監查技手執行勤四郎

貳八七

測量
大工榮藏
木村禮之助



大正三年十一月二日測量
大正拾貳年四月補測測量

貳八六

監查技手執行助西郎

測量
四元甚
山邊忠一
木村禮之助



七 七 貳

下淡水溪
第二八八號

參
〇
四



大正拾年四月補測測量

貳 八 七

測量
國元其
水生家一
木村禮之助

九 八 貳

資料來源：經濟部水利署水利規劃試驗所
數位製作：中央研究院人社中心地理資訊專組中心

八八貳

下淡水溪
秘 第二八九號

參〇五



大正三年十月
大正拾貳年四月補測

貳九〇
監查技手執行勤四郎

測量 松村巳三郎
製圖 木村禮之助

六參參

大正三年七月二日調查
大正拾貳年七月補測

貳九壹

監查技手執行勸四郎

製圖 水村健之助
測量 松村巳三郎

貳八九



六八貳

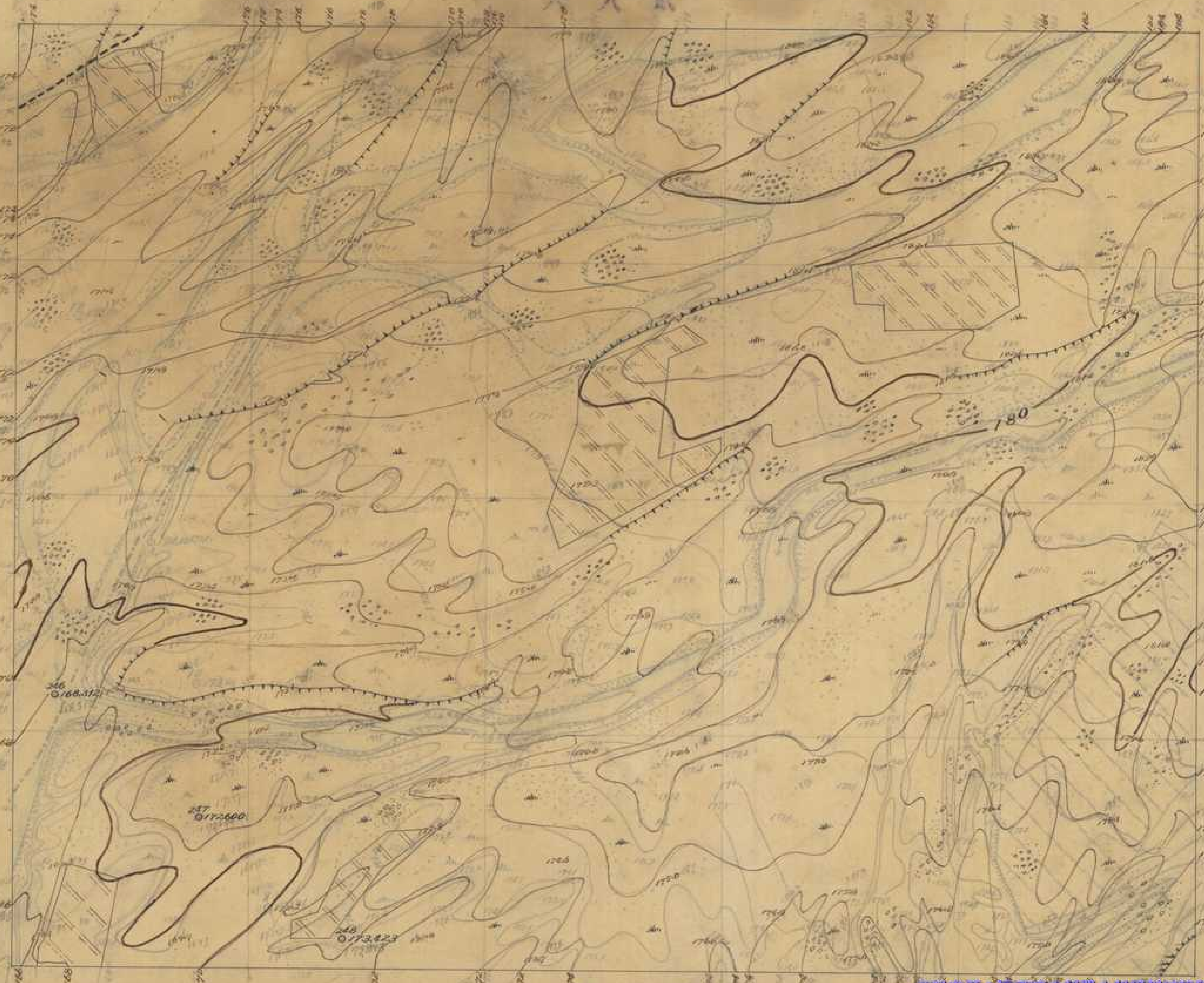
四〇〇

大正十三年三月補測

貳九貳

陸軍省陸軍部陸軍測量部

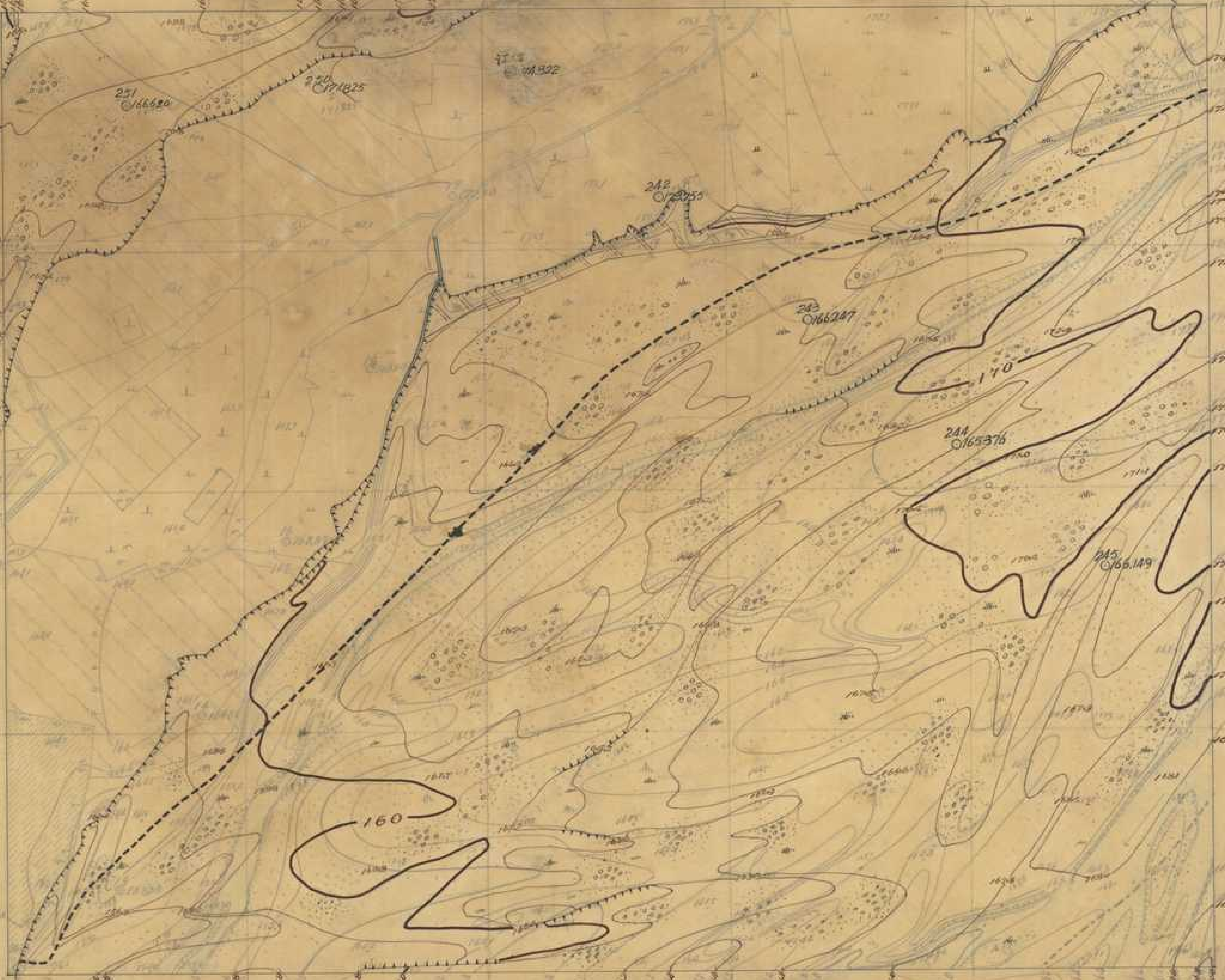
四元廿五
山邊志一
陸軍省陸軍部陸軍測量部



大正十三年三月補圖
大正三年十月二三日測量

貳九叁
隘查技手

貳九壹



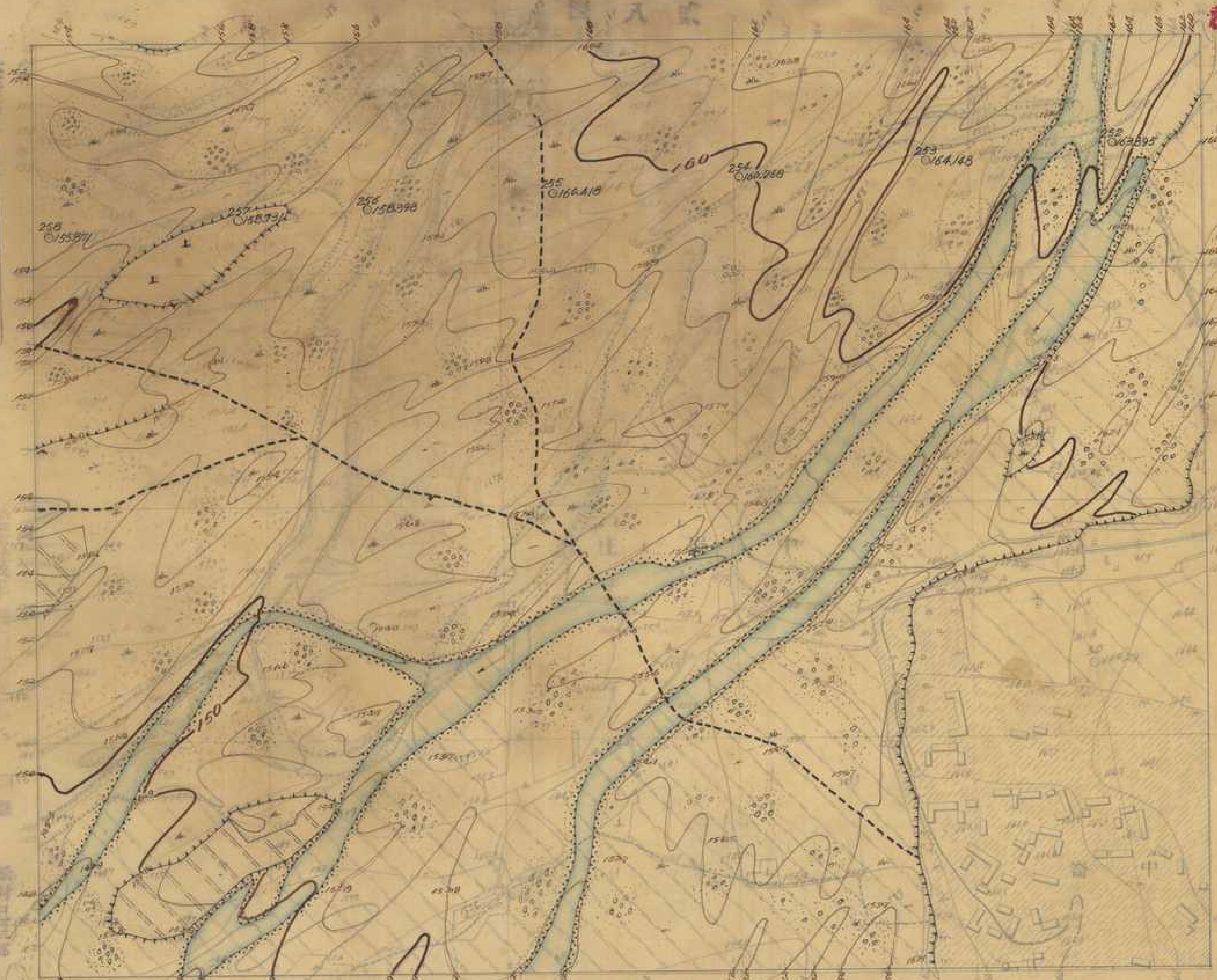
石谷鐵道
木村町之助

下淡水溪
第一九三號

大正十三年三月補測

第九四

第九四



木村禮之助

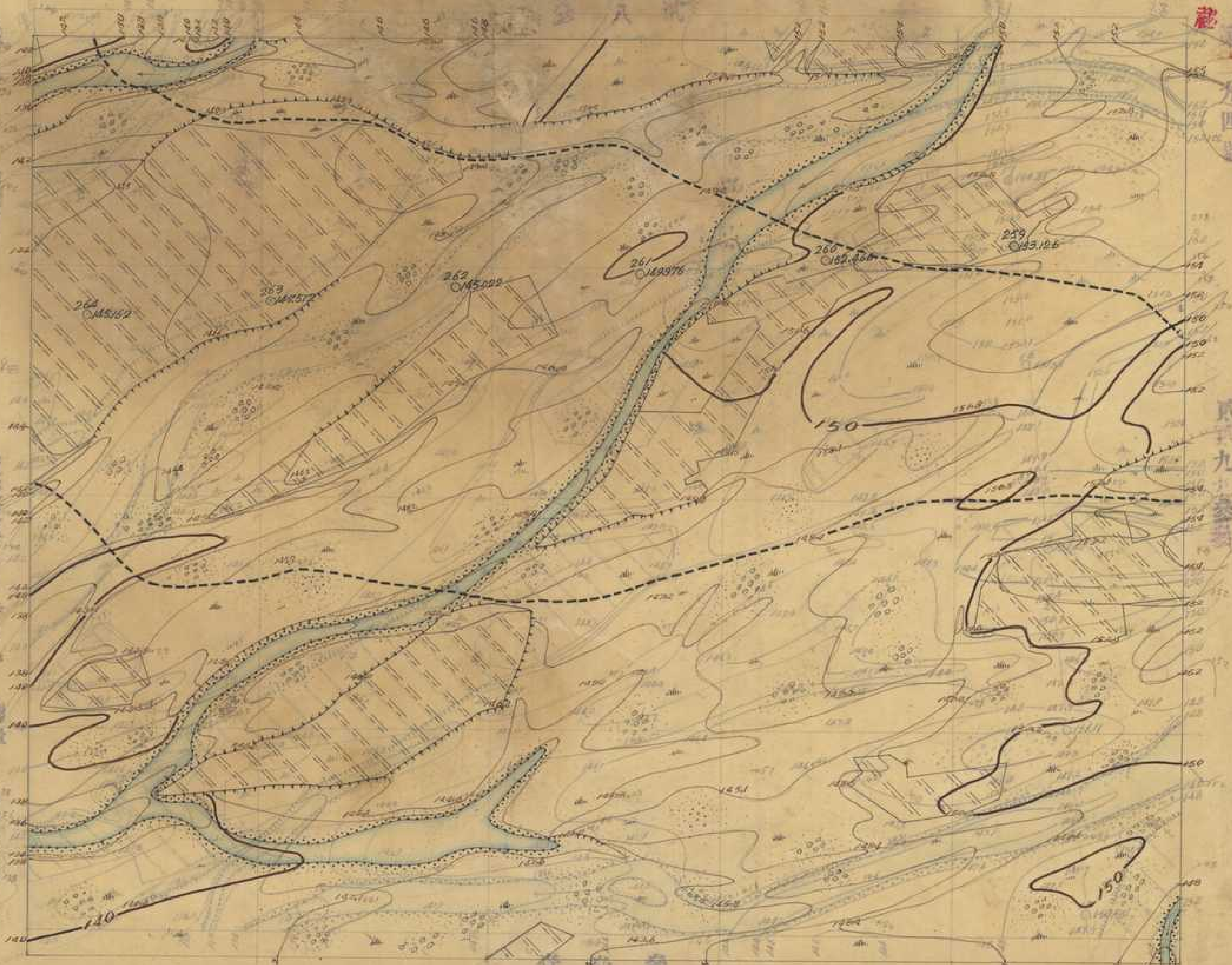
藏

下淡水溪
第四號

大正十三年三月補測

貳貳五五五號

貳貳九三參號



九七壹

淡水溪

二九五

貳九六

九九貳



大正

大正

貳六四

監查技手 執行動四郎

製圖

測量

執行動四郎

木村君之助 國生君

資料來源：經濟部水利署水利規劃試驗所
 數位製作：中央研究院人社中心地理資訊專題中心

下淡水溪
第二九六號

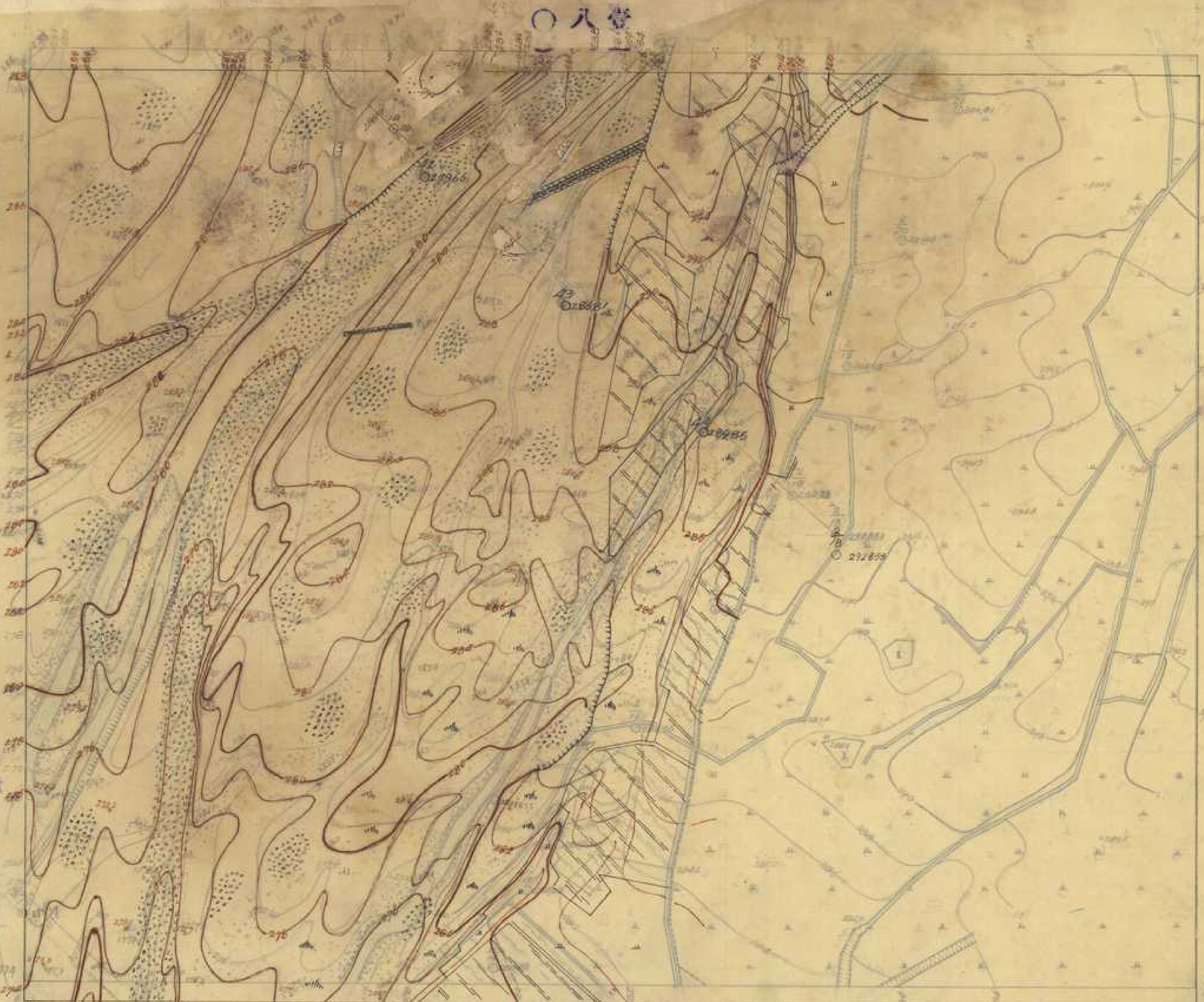
貳九七

○八登

大正拾貳年四月補測日誌

貳九五
繪者技手 執行勤四郎

大工榮藏
執行勤四郎



八九貳

壹八壹

下淡水溪
第二九七號

大正三十一年十一月十八日繪定



監查技手 執行勤四郎

貳九六

測量 大工榮藏

製圖 執行勤四郎



貳九九
監查技手執行第四部

大工築造
執行第四部


下淡水溪
第二九九號

貳九八

大正十一年七月補測圖

貳六五
監督技手 魏丁四郎

測量 執行助四郎



大正
補測

貳七六

經度
緯度
木村禮之助
杉村巴三郎

