下淡水溪

自三〇一号至五〇〇号

九之七

資料來源：經濟部水利署水利規劃試驗所
數化製作：中央研究院人社中心地理資訊專題中心

下淡水溪
第三百一號

貳九八

大正三年十一月四日調査

監査技手 執行勤四郎

參○○

測量 松村巳三郎

製圖 木村禮之助

資料來源：經濟部水利署水利規劃試驗所
數化製作：中央研究院人社中心地理資訊專題中心

下淡水溪第三百二一號

大正三年十一月十四日調查

監查技手 執行勤四郎

測量 松村巳三郎

製圖 木村曉之助

參〇參

資料來源：經濟部水利署水利規劃試驗所
數化製作：中央研究院人社中心地理資訊專題中心

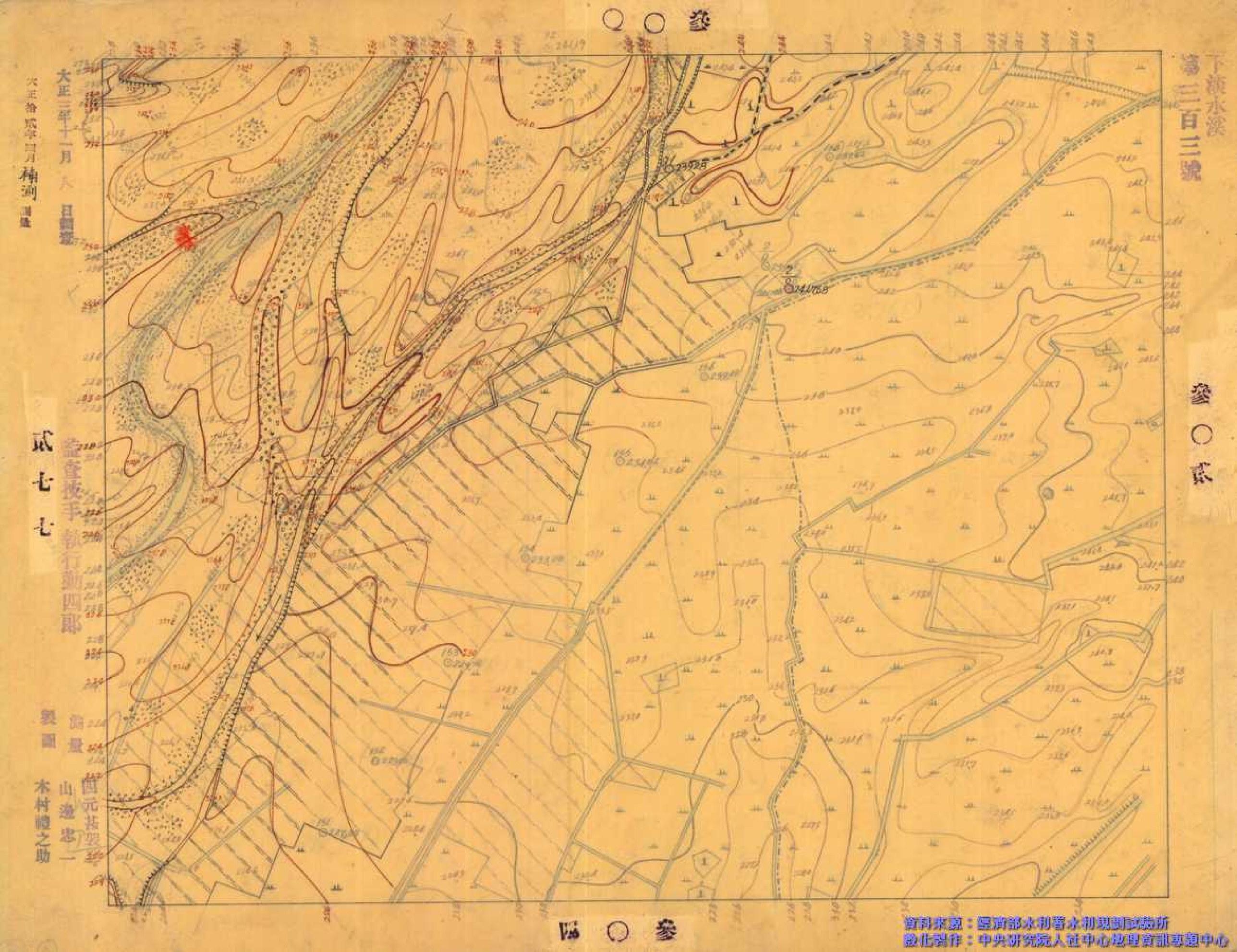

資料來源：經濟部水利署水利規劃試驗所
發化製作：中央研究院人社中心地理資訊專題中心

下淡水溪
第三百四號

大正三年十一月五日調査

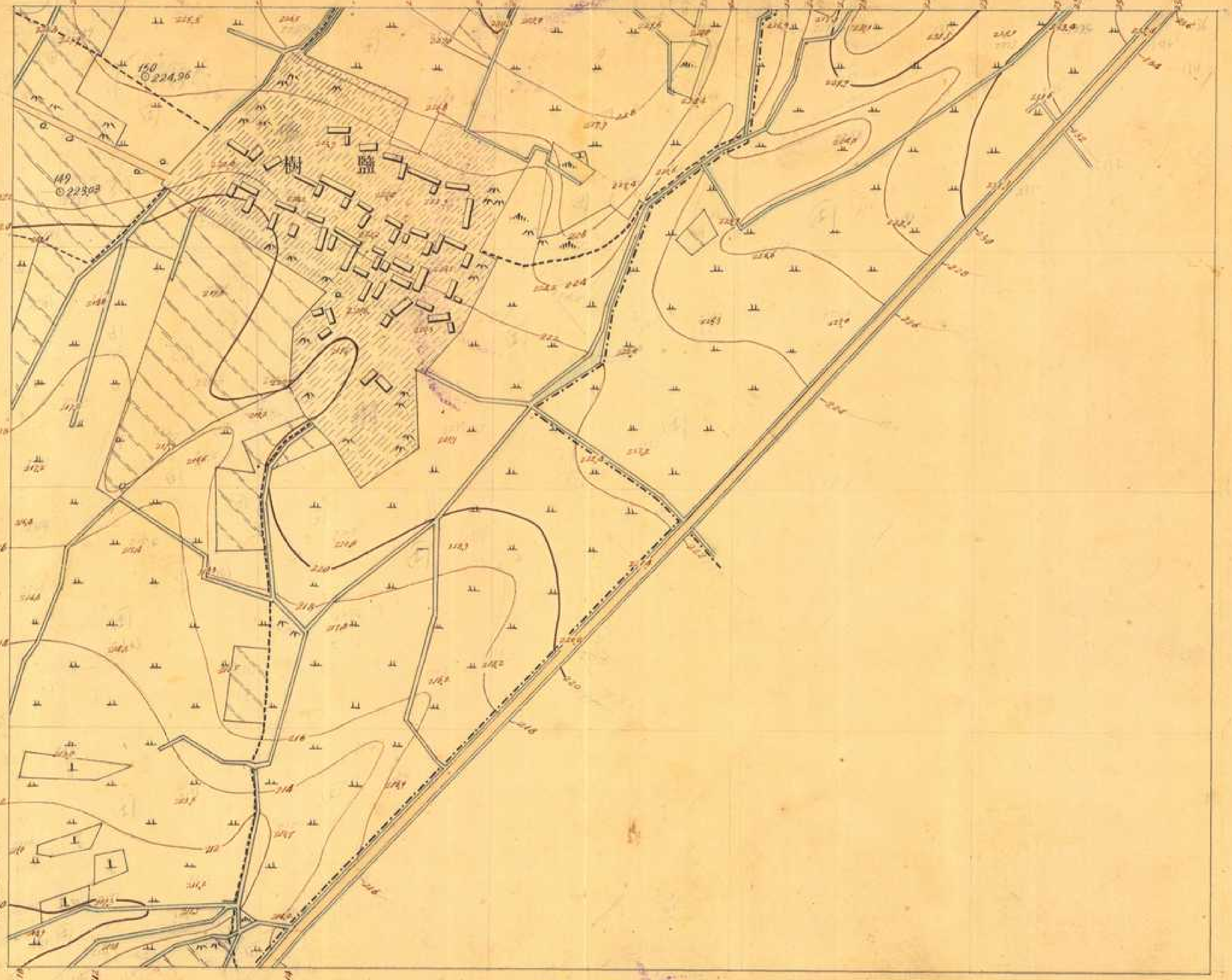

貳八八

監査技手 執行勤四郎

測量 執行勤四郎
製圖 石谷鐵造
木村禮之助

參〇五

資料來源：經濟部水利署水利規劃試驗所
數化製作：中央研究院人社中心地理資訊專題中心

下淡水溪
第三百五號

大正三年十月八日調査
大正四年二月六日調査

貳八九

監督技手執行勤四郎

測量 田畑源吉
製圖 松村巳三郎
木村禮之助

資料來源：經濟部水利署水利規劃試驗所
數化製作：中央研究院人社中心地理資訊專題中心

下淡水溪

第三百六號

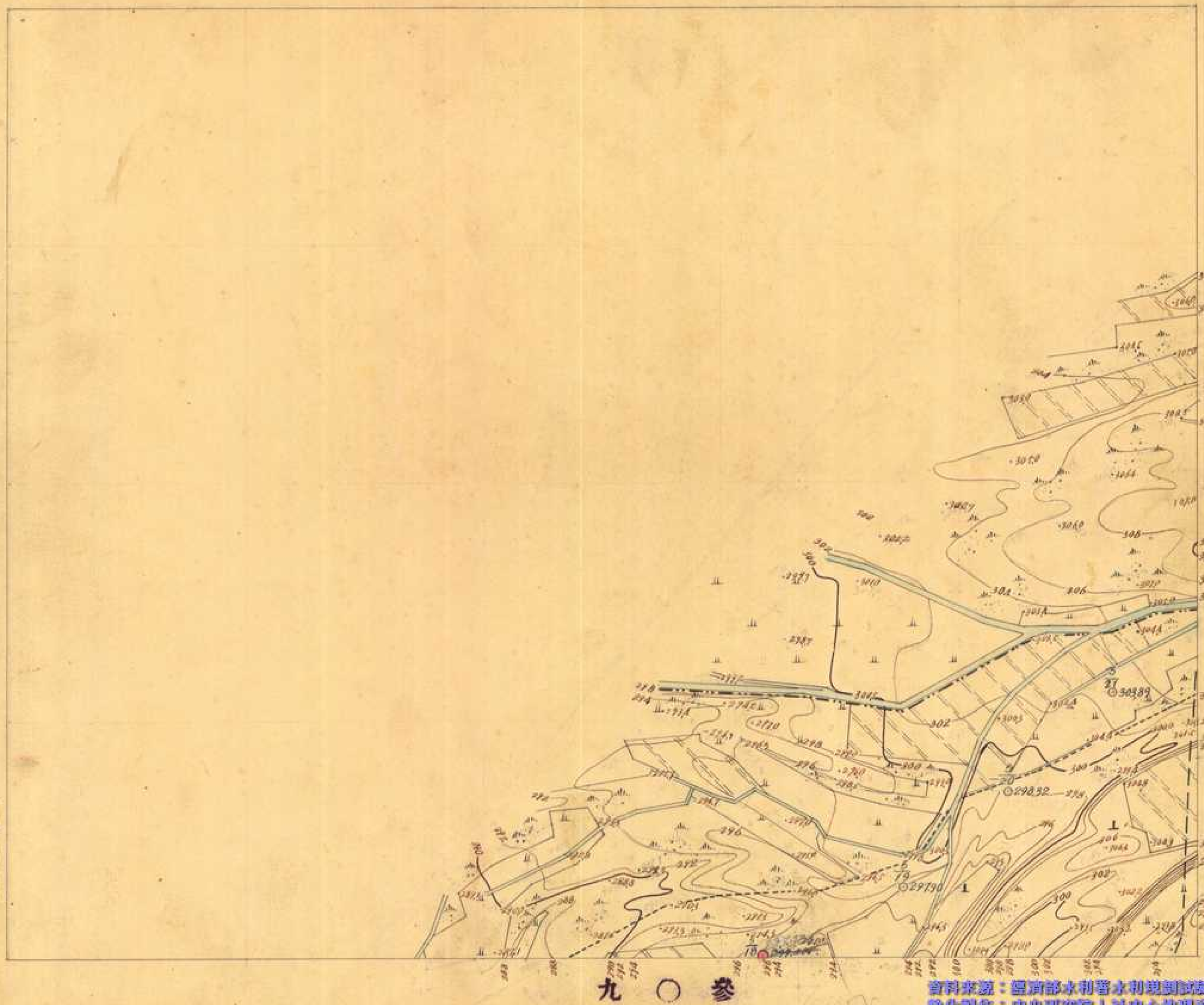

大正四年二月十八日調査

監査技手 執行勤四郎

測量 執行勤四郎

製圖 石谷鐵造

木村禮之助

資料來源：經濟部水利署水利規劃試驗所
發化製作：中央研究院人社中心地理資訊專題中心

下淡水溪
第三百七號

大正四年二月二四日調査

參〇六

監査技手執行勤四郎

測量　田畑源吉

製圖　木村禮之助

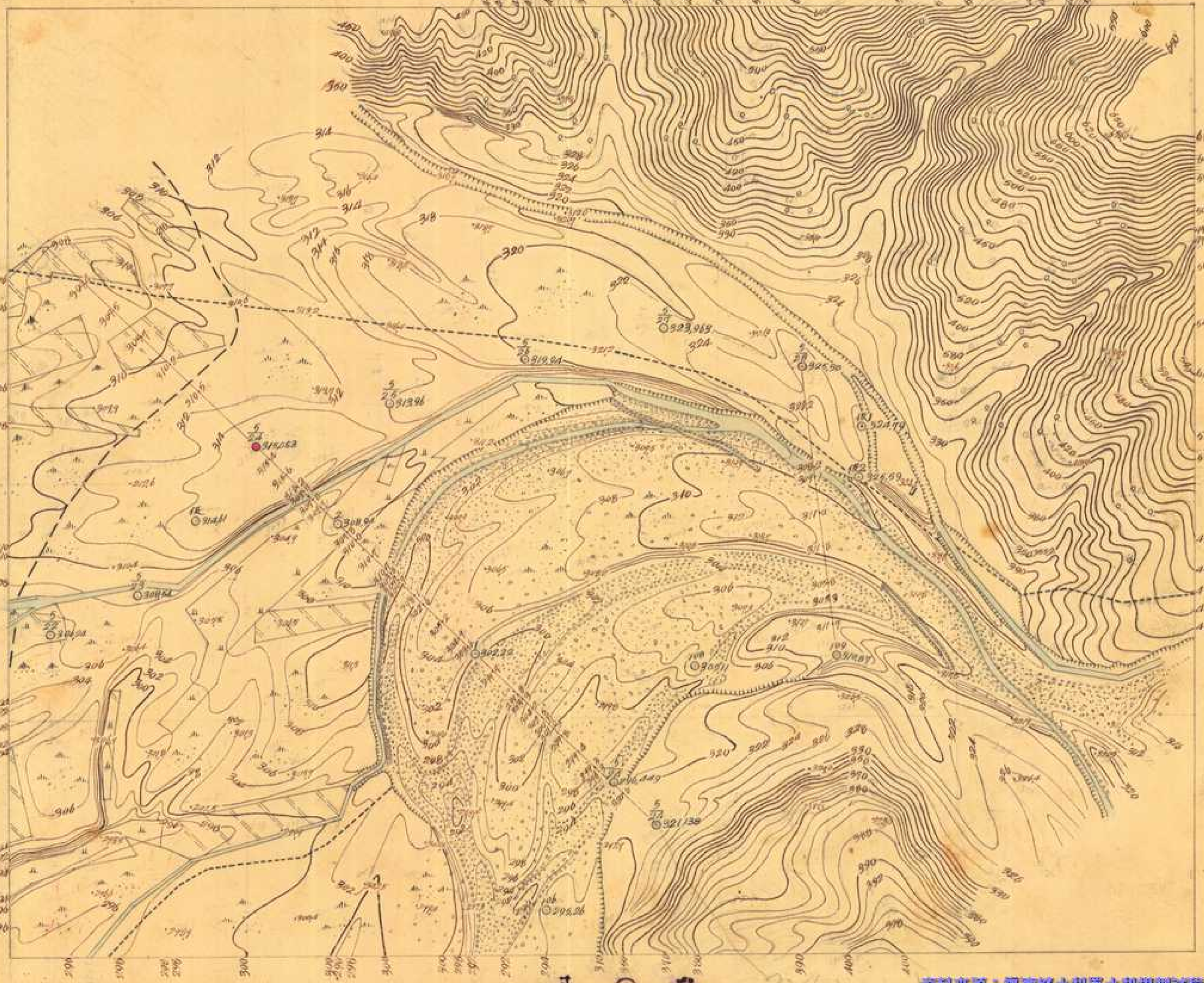

參〇八

資料來源：豐濟部水利署水利規劃試驗所
數化製作：中央研究院人社中心地理資訊專題中心

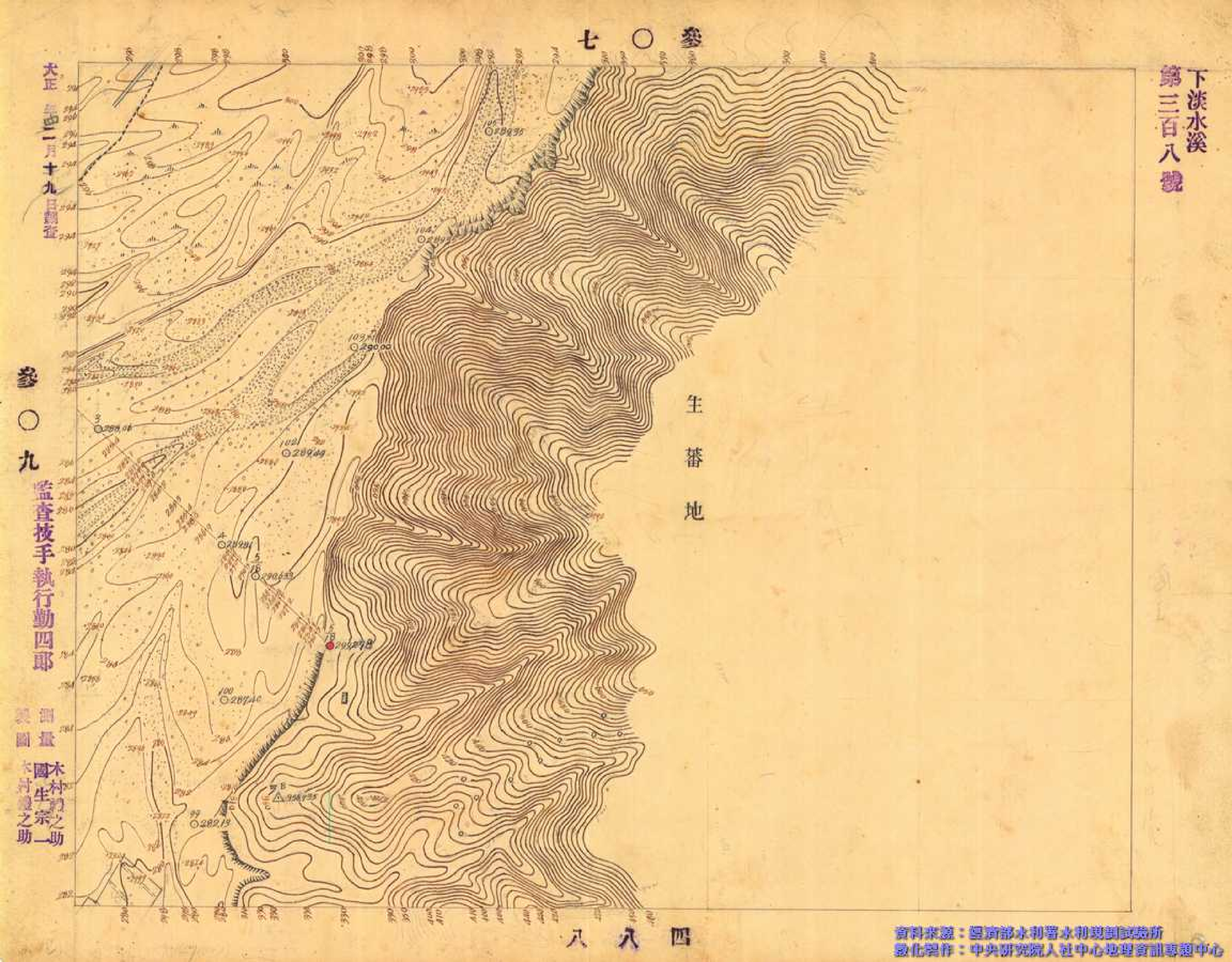

資料來源：經濟部水利署水利規劃試驗所
數化製作：中央研究院人社中心地理資訊專題中心

大正四年二月二二日調査

參〇六

下淡水溪

第三百九號

參〇八



參參〇

監査技手執行勤四郎

測量製圖

木村禮之助

國生宗一

木村禮之助

四八七

資料來源：經濟部水利署水利規劃試驗所
數化製作：中央研究院人社中心地理資訊專題中心

下溪水溪

第三百十號

參〇五

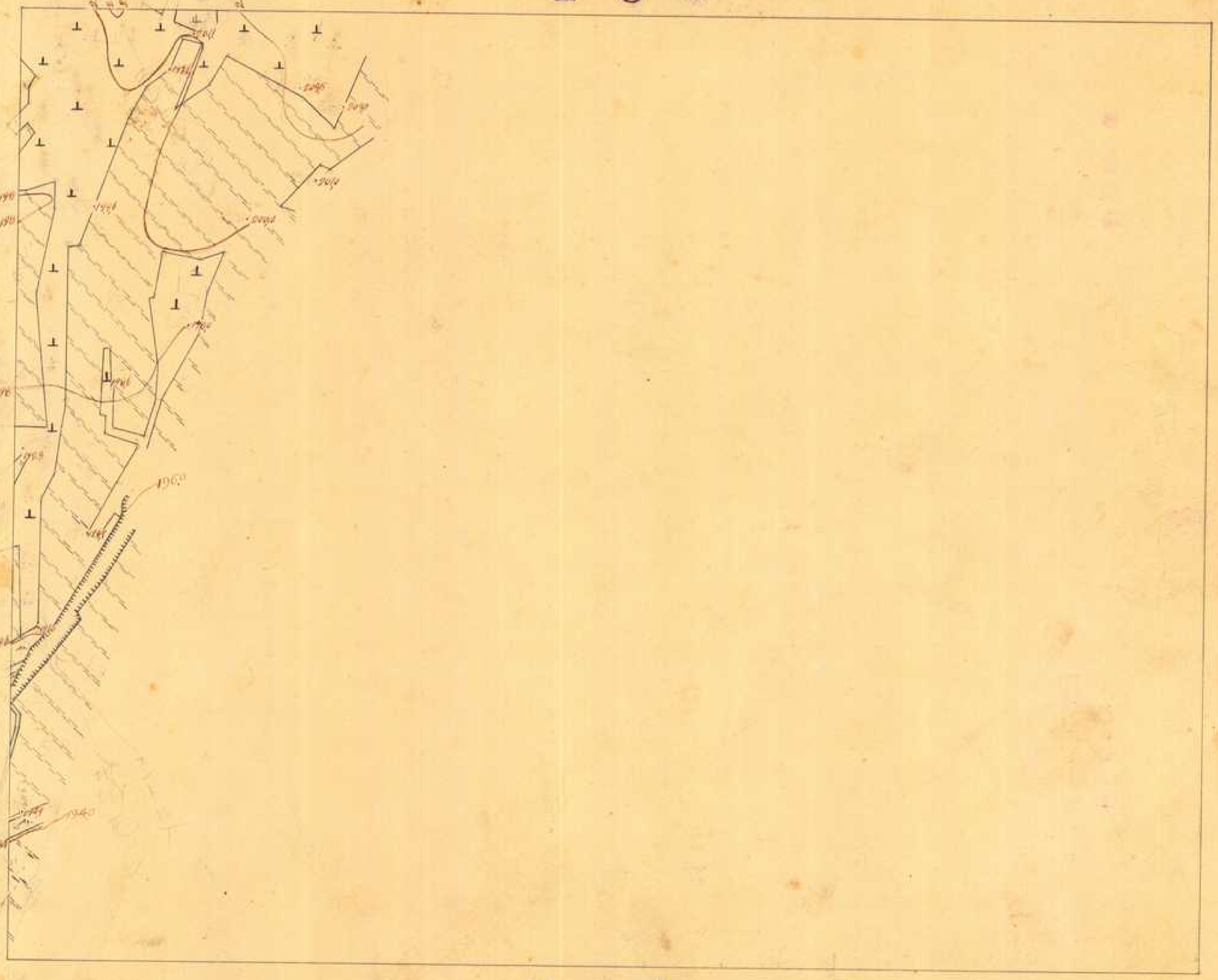

大正四年一月六日調査

參參六

監査技手執行勤四郎

測量 大工榮藏

製圖 木村禮之助

參壹壹

資料來源：經濟部水利署水利規劃試驗所
數化製作：中央研究院人社中心地理資訊專題中心

秘

下淡水溪

第三一一號

參壹貳

大正四年二月三日調査

參參七號

監査技手 執行勤四郎

測量 田畑源吉

製圖 木村繞之助

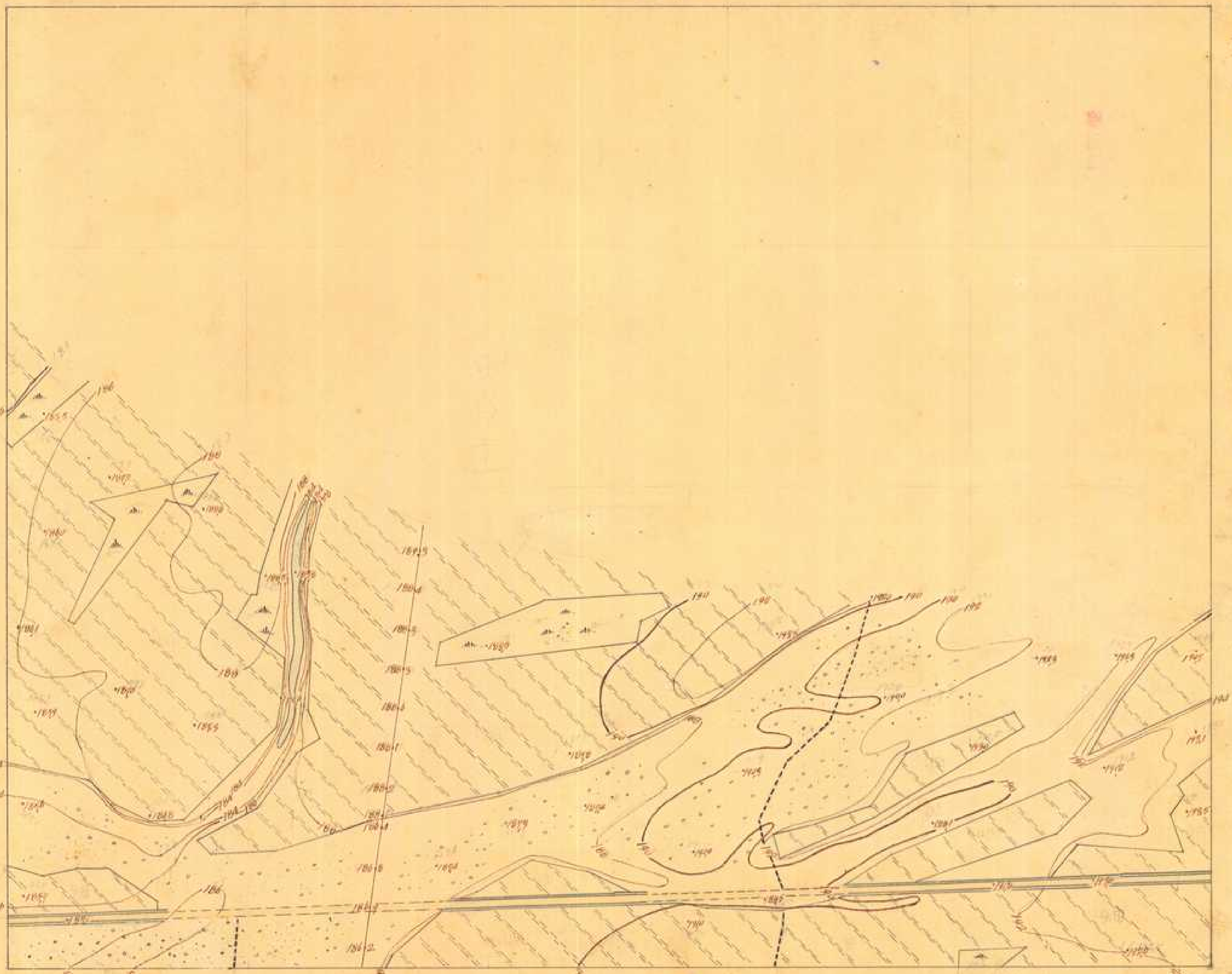

資料來源：經濟部水利署水利規劃試驗所
數化製作：中央研究院人社中心地理資訊專題中心

下淡水溪

第三一二號

大正四年二月十日調査

參壹壹

監査技手執行勤四郎

測量 執行勤四郎

製圖 石谷鐵造

木村禮之助

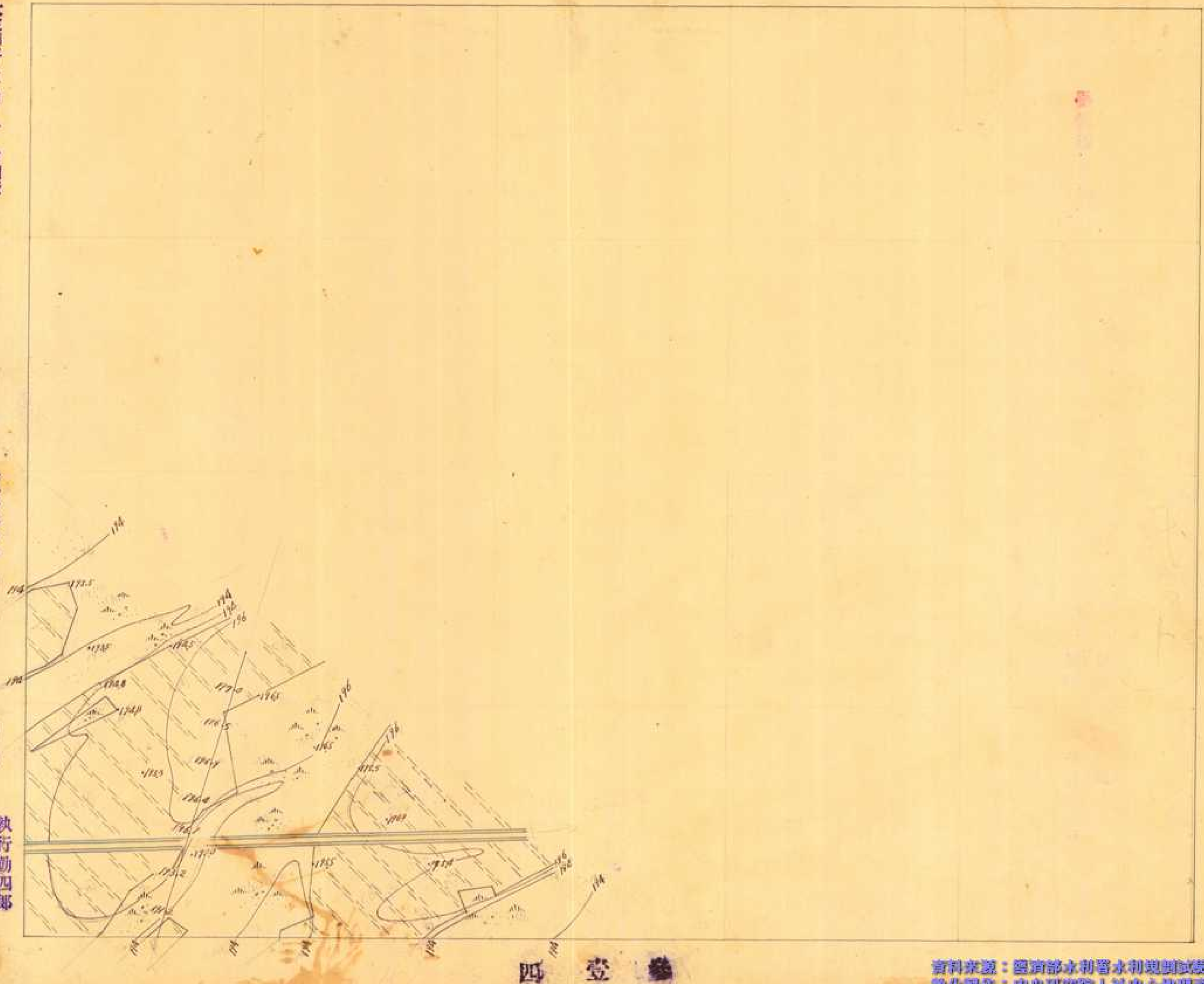

參壹四

資料來源：經濟部水利署水利規劃試驗所
數化製作：中央研究院人社中心地理資訊專題中心

下淡水溪

第三一三號

大正四年二月十三日調査

參壹四

監査技手執行勤四郎

測量製圖

木村禮之助
國生宗一
木村禮之助

參壹八

資料來源：經濟部水利署水利規劃試驗所
數化製作：中央研究院人社中心地理資訊專題中心

下淡水溪

第三一四號

認

參壹貳

大正四年二月九日調查

參壹五

監查技手執行勤四郎

測量

製圖

執行勤四郎

石谷鐵造

木村禮之助

參壹參

參壹七

資料來源：經濟部水利署水利規劃試驗所
數化製作：中央研究院人社中心地理資訊專題中心

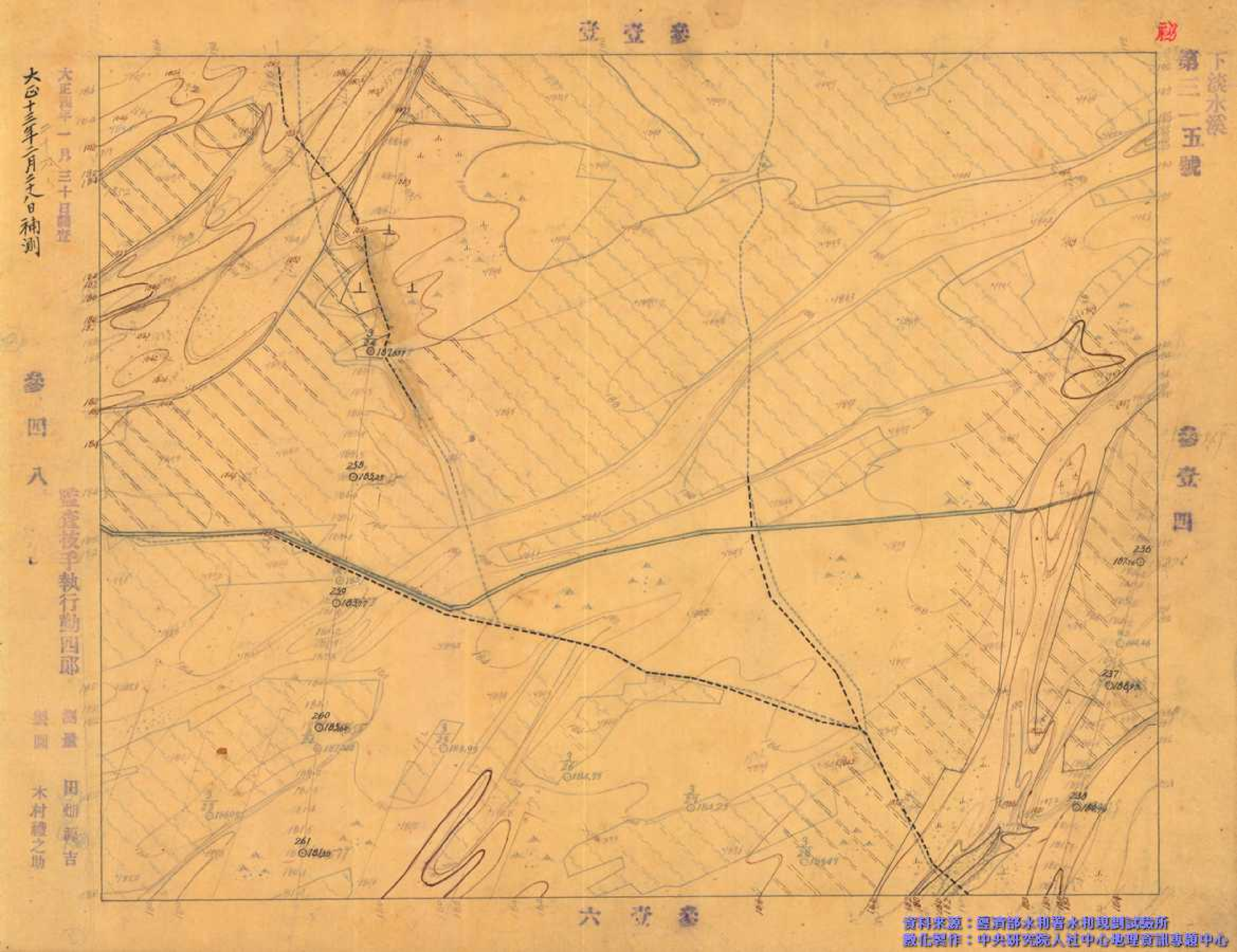

資料來源：經濟部水利署水利規劃試驗所
數化製作：中央研究院人社中心地理資訊專題中心

資料來源：經濟部水利署水利規劃試驗所
數化製作：中央研究院人社中心地理資訊專題中心

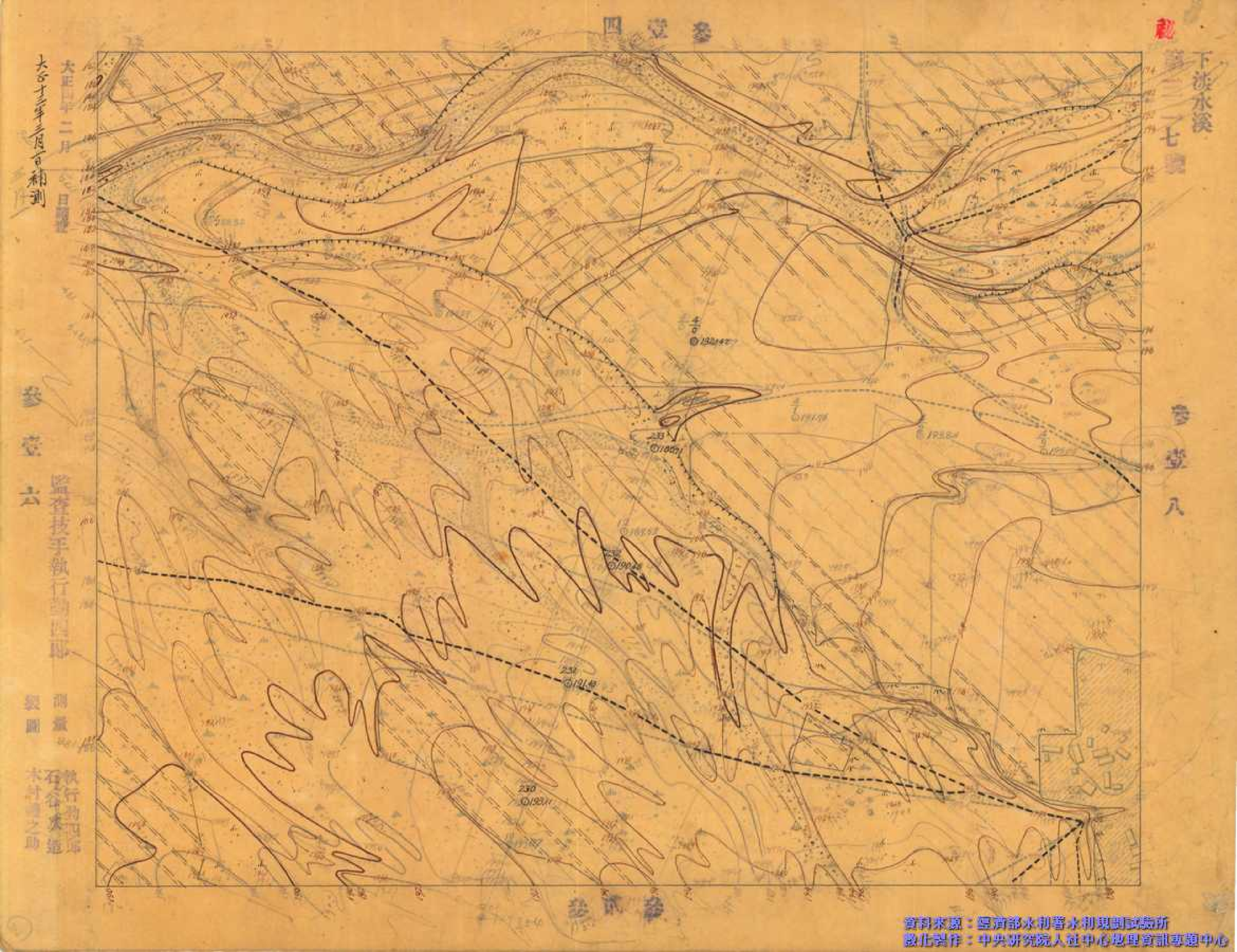

資料來源：經濟部水利署水利規劃試驗所
數化製作：中央研究院人社中心地理資訊專題中心

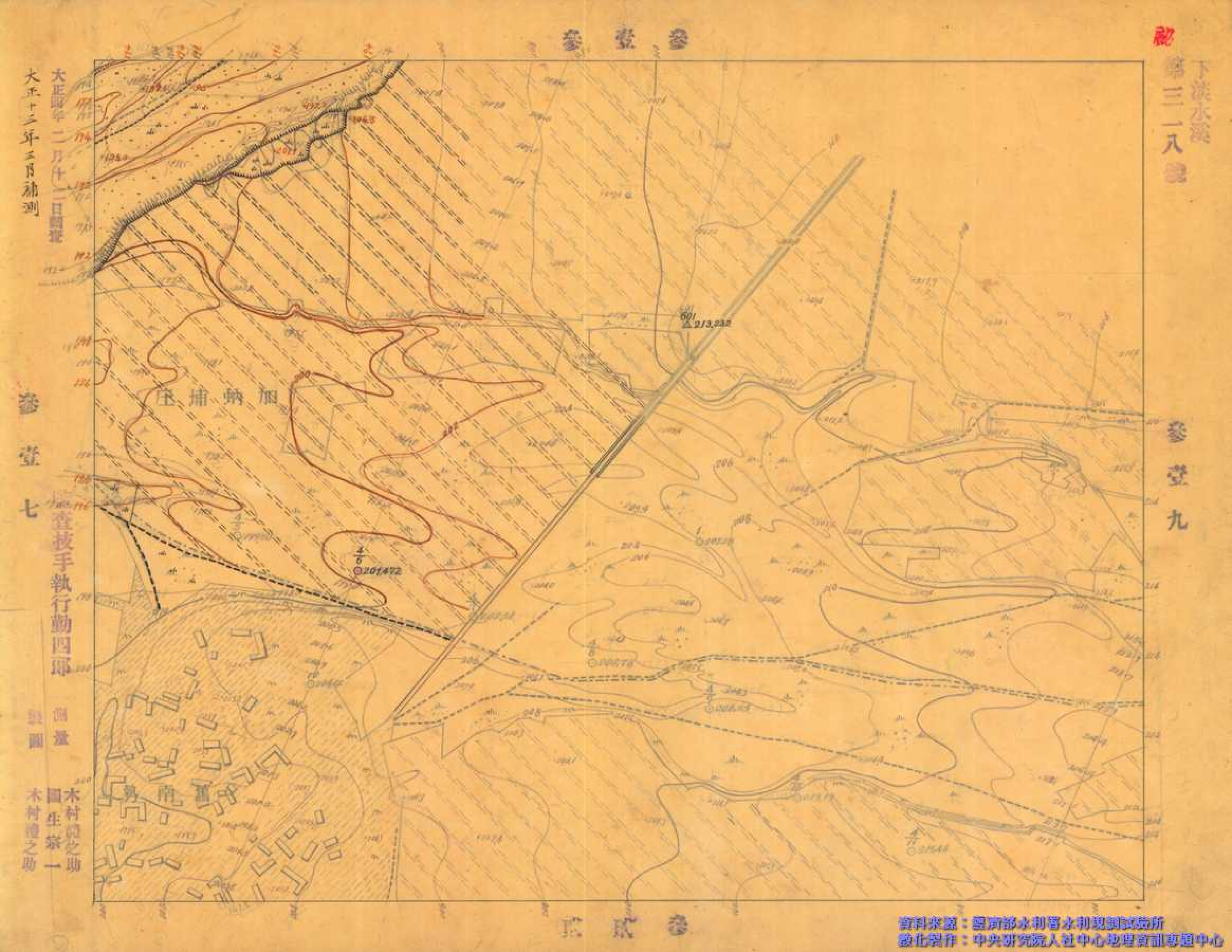

大正十三年三月補測

大正四年二月十二日調査

下淡水溪第三一八號

查技手執行勤四郎

測量

製圖

木村禮之助

圖生宗一

木村禮之助

資料來源：經濟部水利署水利規劃試驗所
數化製作：中央研究院人社中心地理資訊專題中心

下淡水溪

第三一九號

大正四年二月十四日調查

參壹八

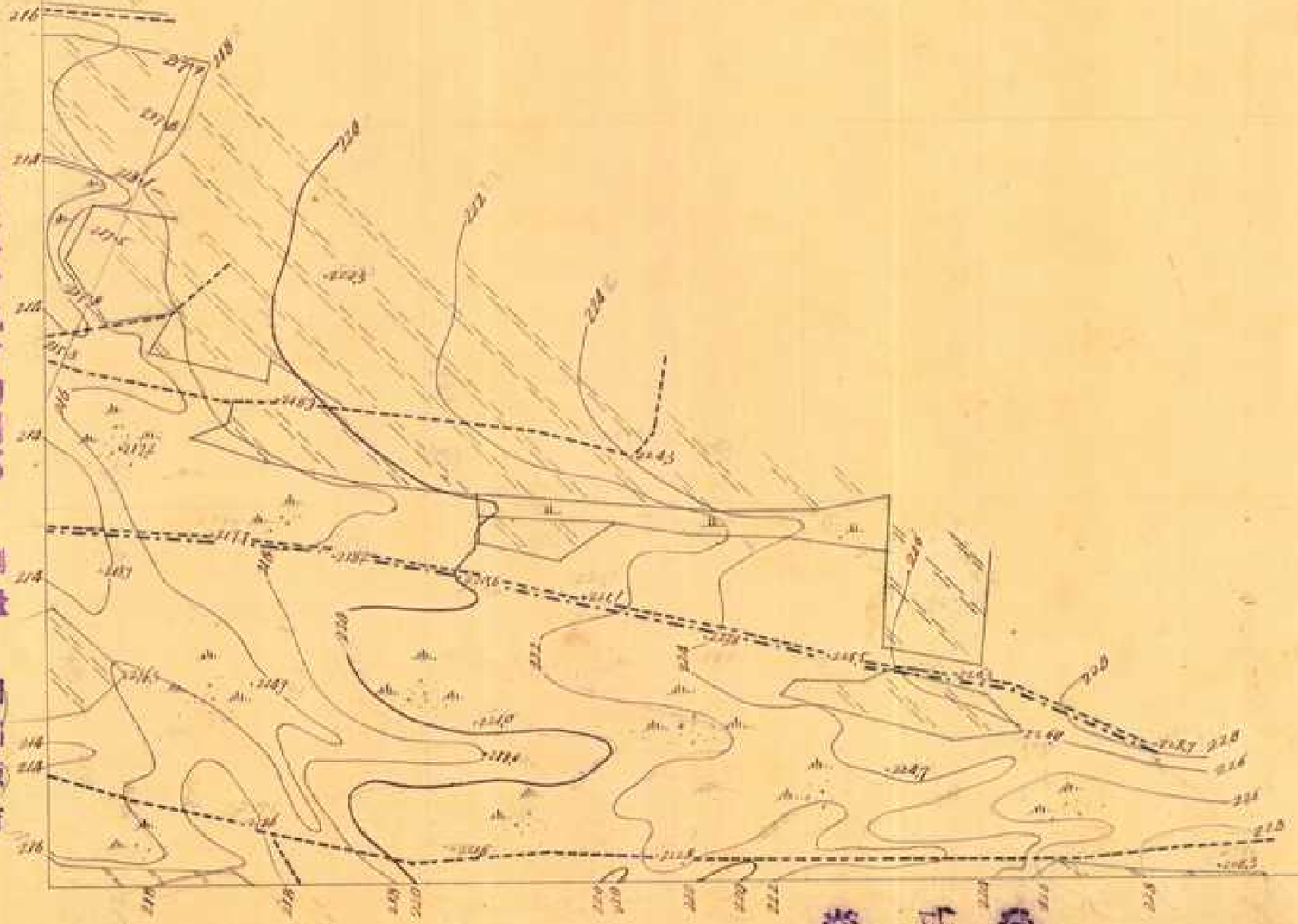

查技手執行勤四郎

測量 田畑源吉

製圖 木村禮之助

參貳壹

資料來源：經濟部水利署水利規劃試驗所
數化製作：中央研究院人社中心地理資訊專題中心

下淡水溪
第三二十號

大正四年二月十八日調查

參貳壹

監查技手執行勤四郎

測量 田畑源吉

製圖 木村禮之助

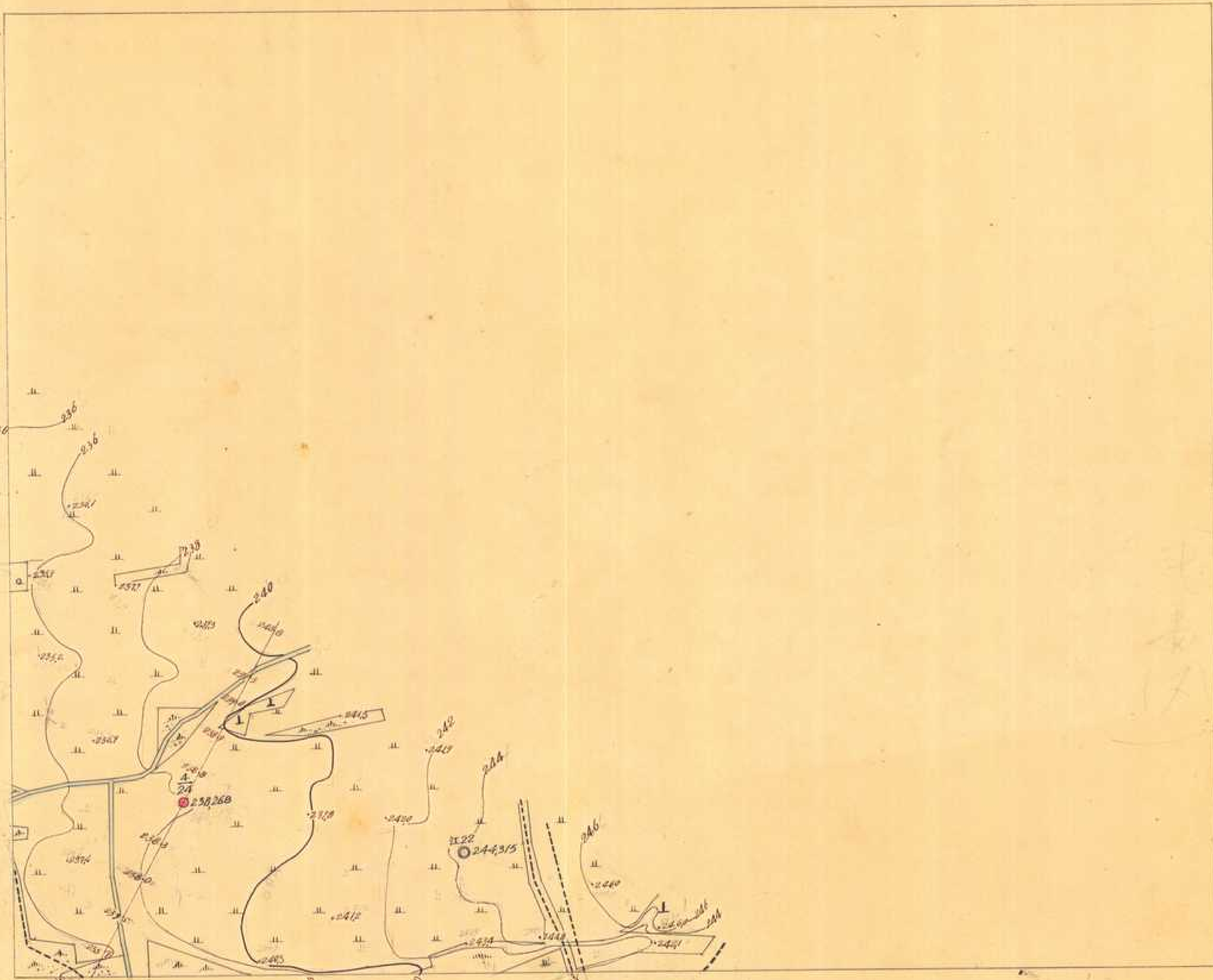

參貳九

資料來源：經濟部水利署水利規劃試驗所
數位製作：中央研究院人社中心地理資訊專題中心

機密

下淡水溪第三二一號

參貳〇

大正四年二月十三日調查

參貳貳

監查技手執行勤四郎

測量　田畑源吉

製圖　木村龍之助

資料來源：經濟部水利署水利規劃試驗所
數化製作：中央研究院人社中心地理資訊專題中心

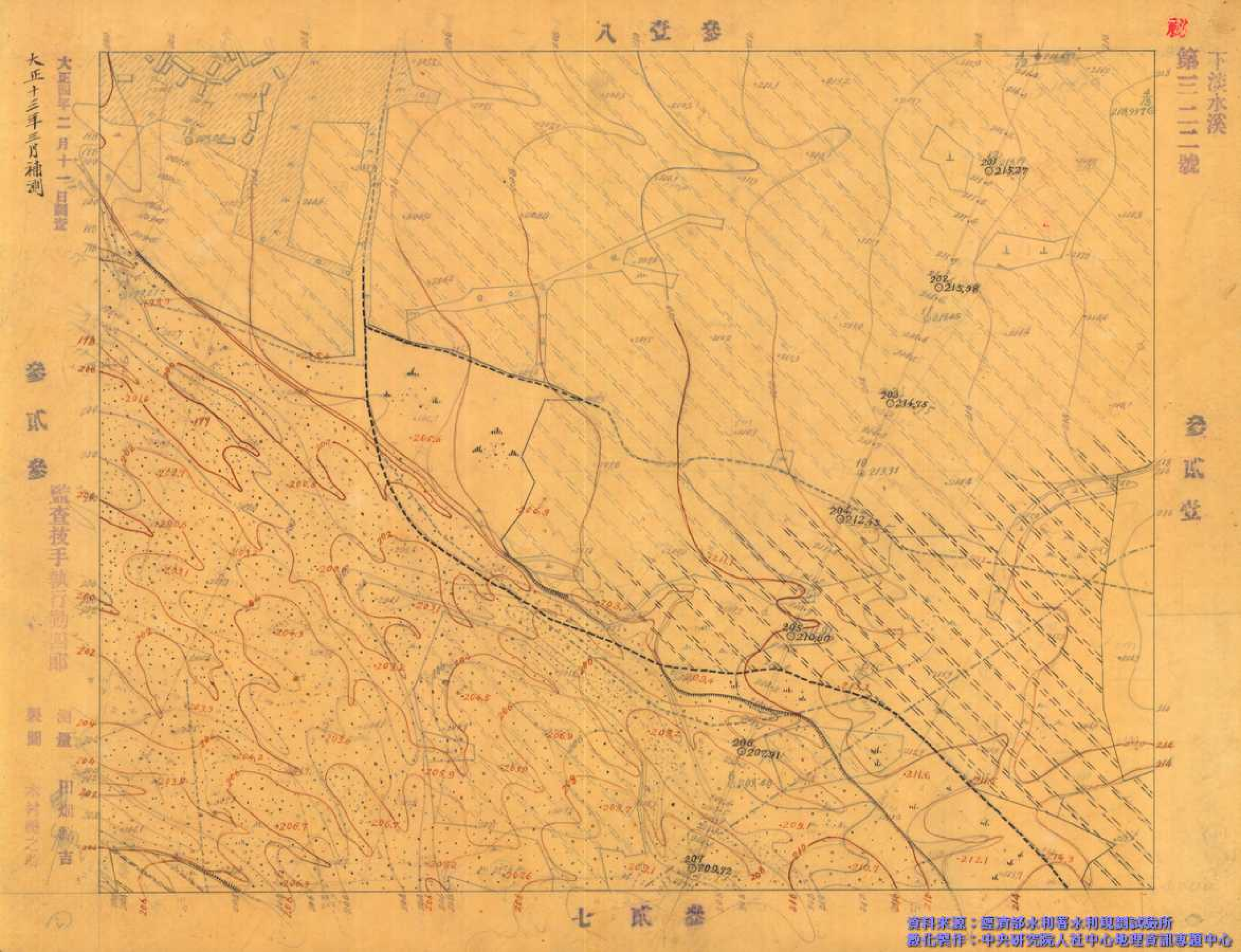

資料來源：經濟部水利署水利規劃試驗所
數化製作：中央研究院人社中心地理資訊專題中心

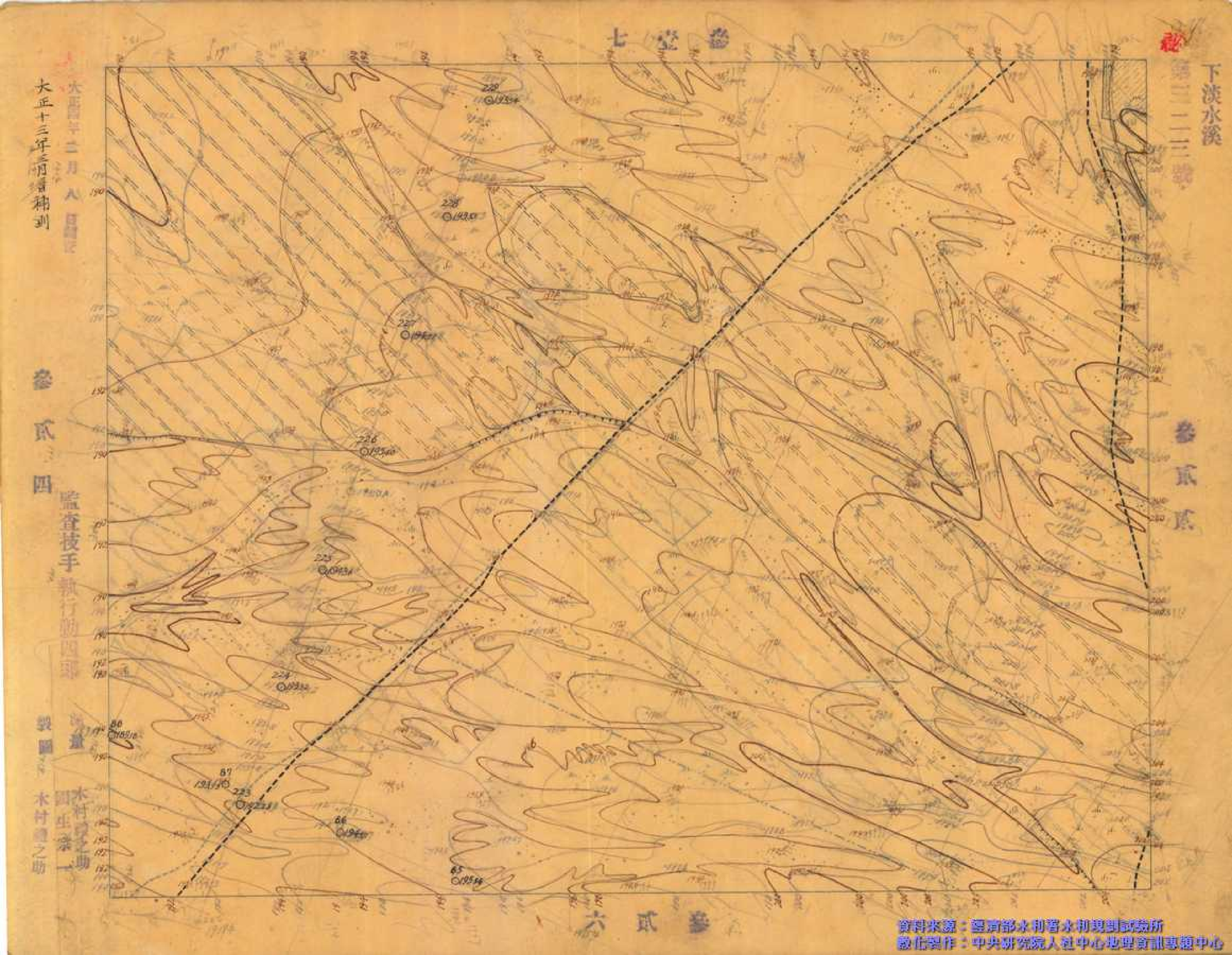

資料來源：經濟部水利署水利規劃試驗所
數位製作：中央研究院人社中心地理資訊專題中心

資料來源：臺灣部水利署水利規劃試驗所
數化製作：中央研究院人社中心地理資訊專題中心

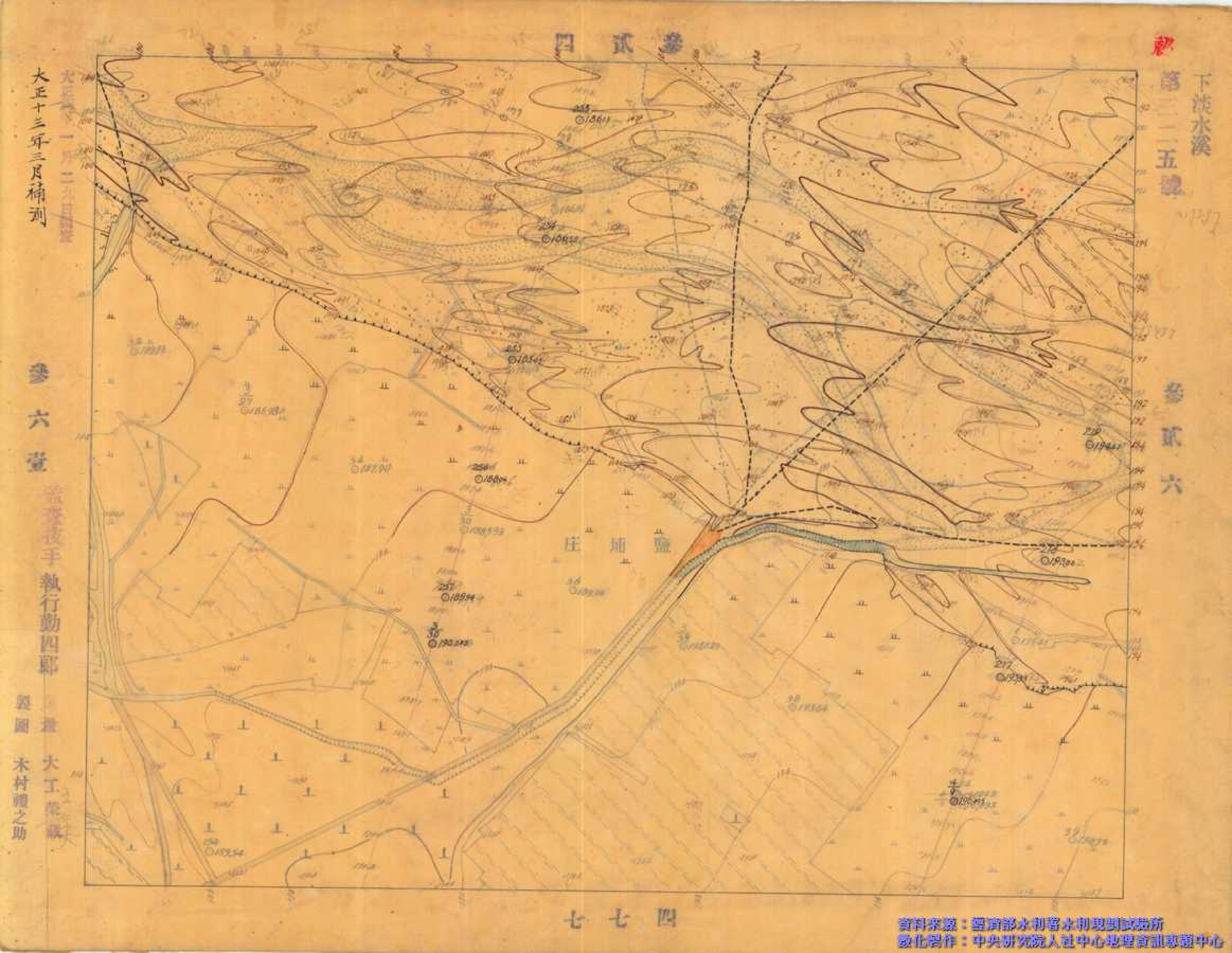

資料來源：經濟部水利署水利規劃試驗所
數化製作：中央研究院人社中心地理資訊專題中心

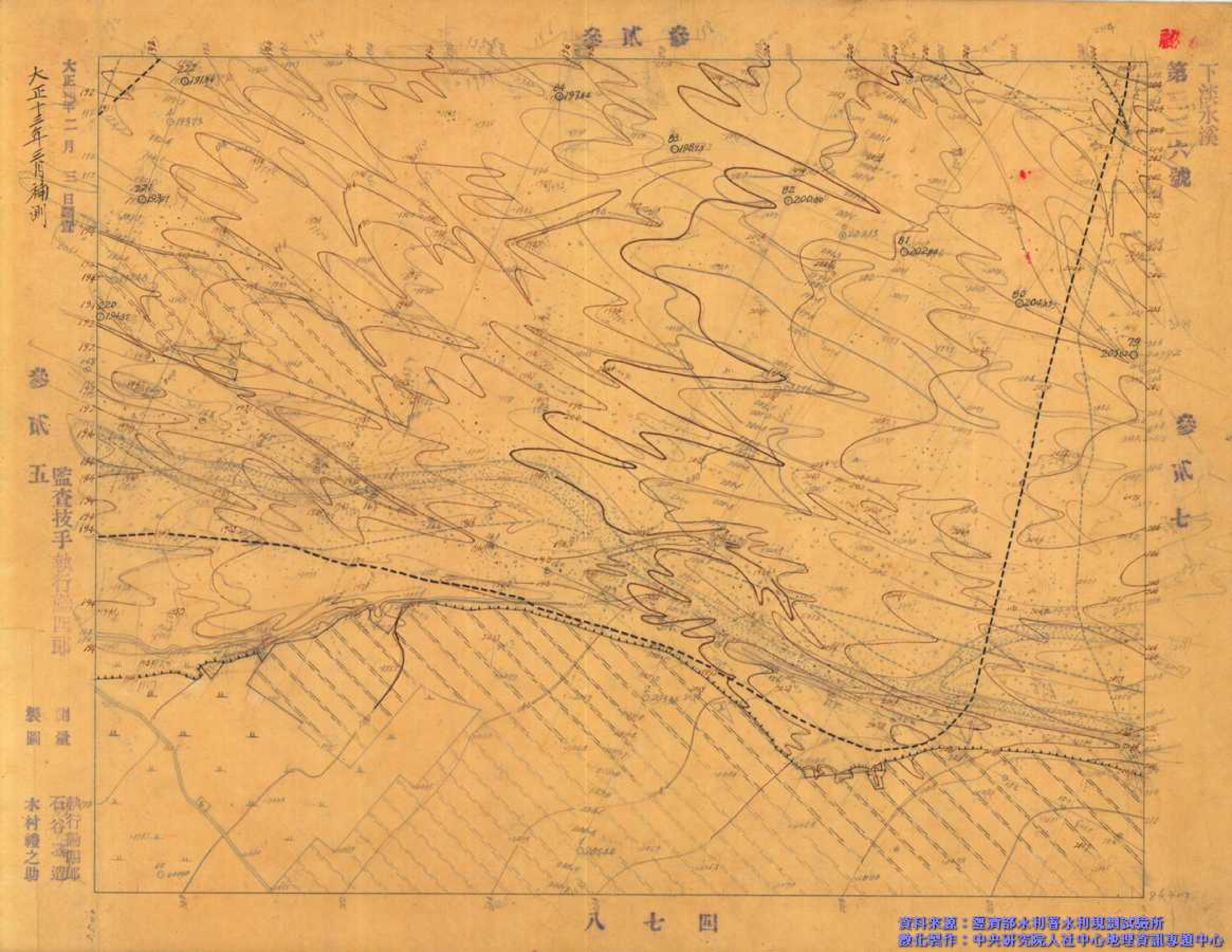

資料來源：經濟部水利署水利規劃試驗所
數化製作：中央研究院人社中心地理資訊專題中心



資料來源：經濟部水利署水利規劃試驗所
數化製作：中央研究院人社中心地理資訊專題中心

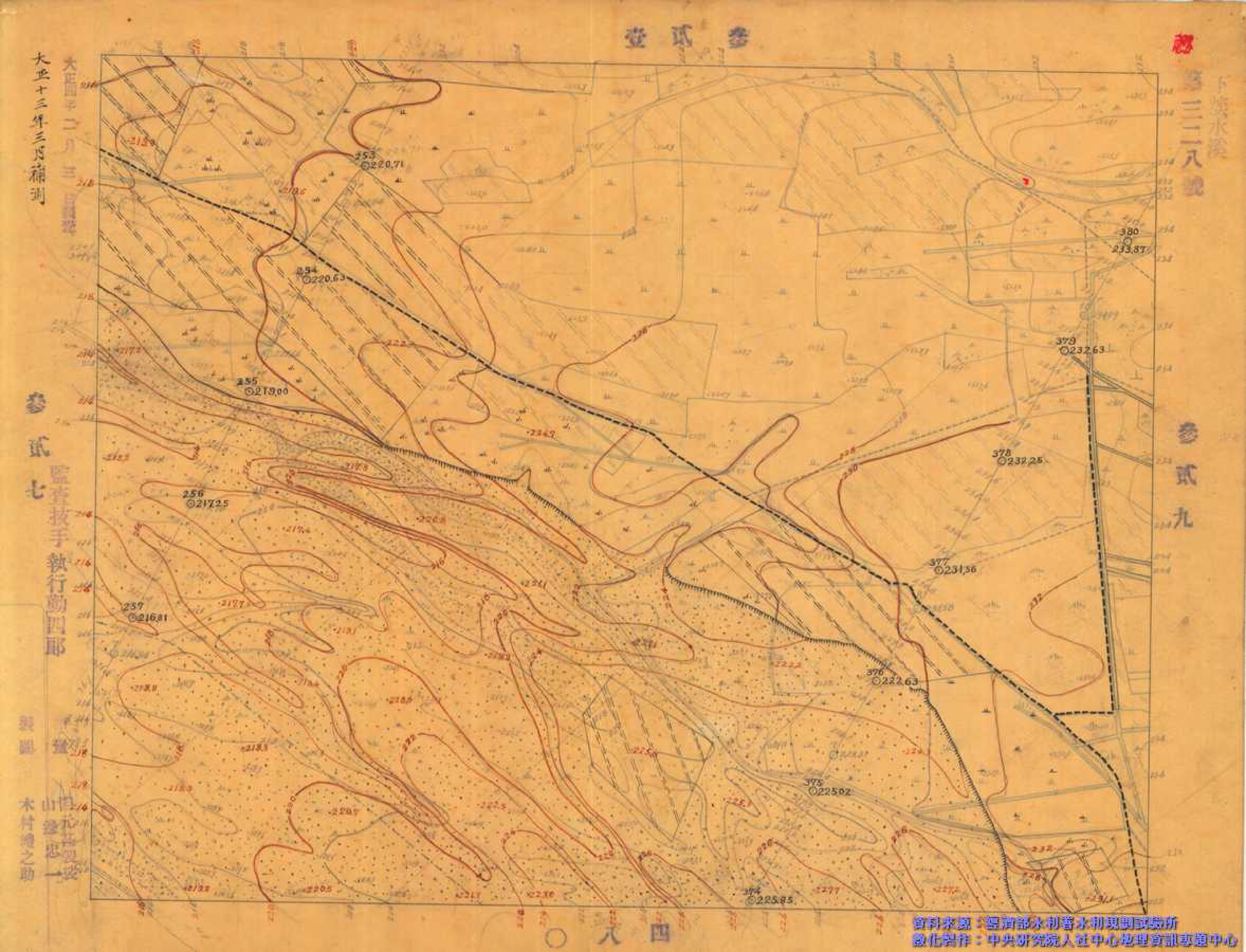

資料來源：經濟部水利署水利規劃試驗所
數化製作：中央研究院人社中心地理資訊專題中心

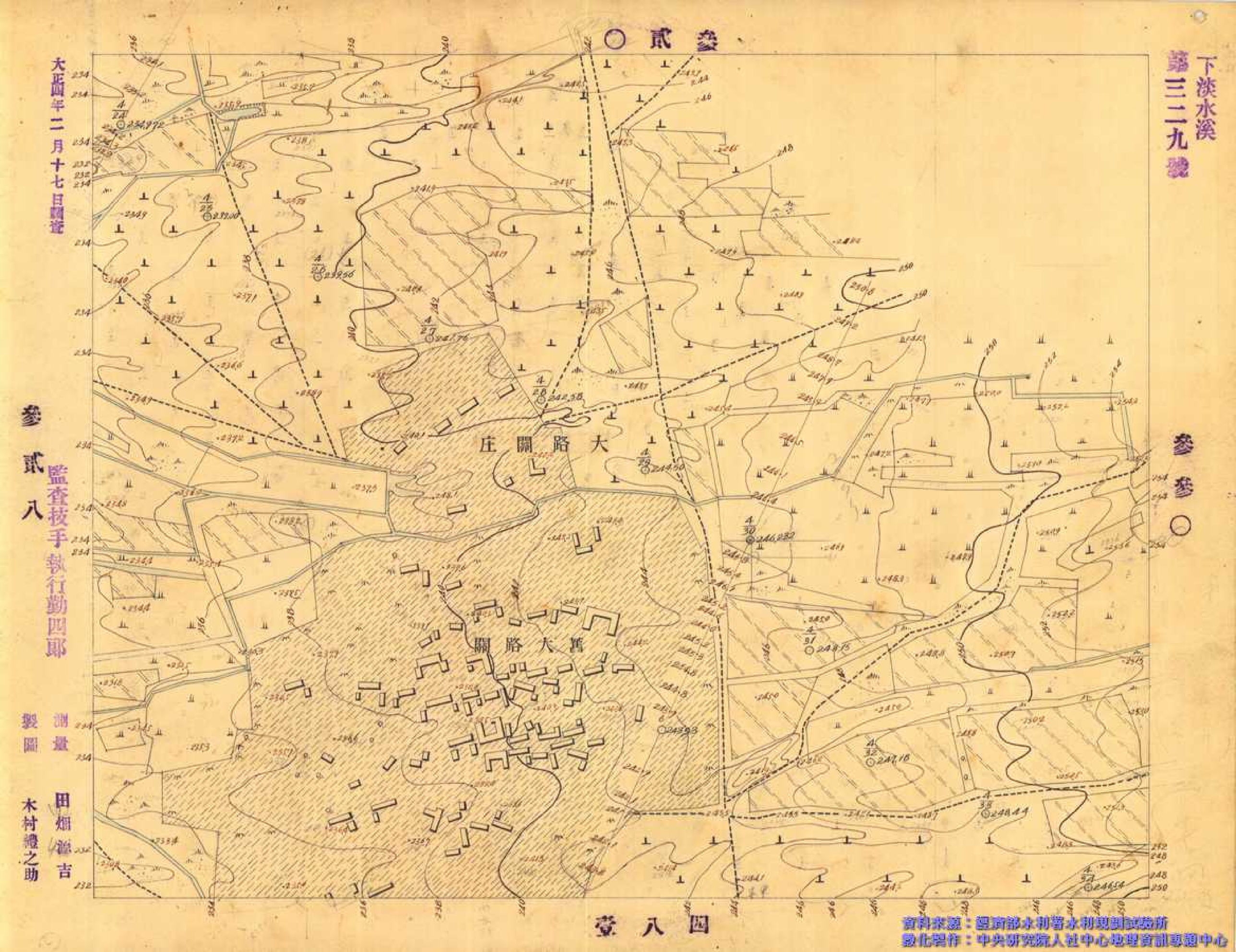

資料來源：經濟部水利署水利規劃試驗所
數化製作：中央研究院人社中心地理資訊專題中心

下淡水溪
第三三十號

大正四年二月十七日調査

參貳九

監査技手執行勳四郎

測量 園生宗一
製圖 木村禮之助

木村禮之助

參參〇

壹八四

資料來源：經濟部水利署水利規劃試驗所
數位製作：中央研究院人社中心地理資訊專題中心

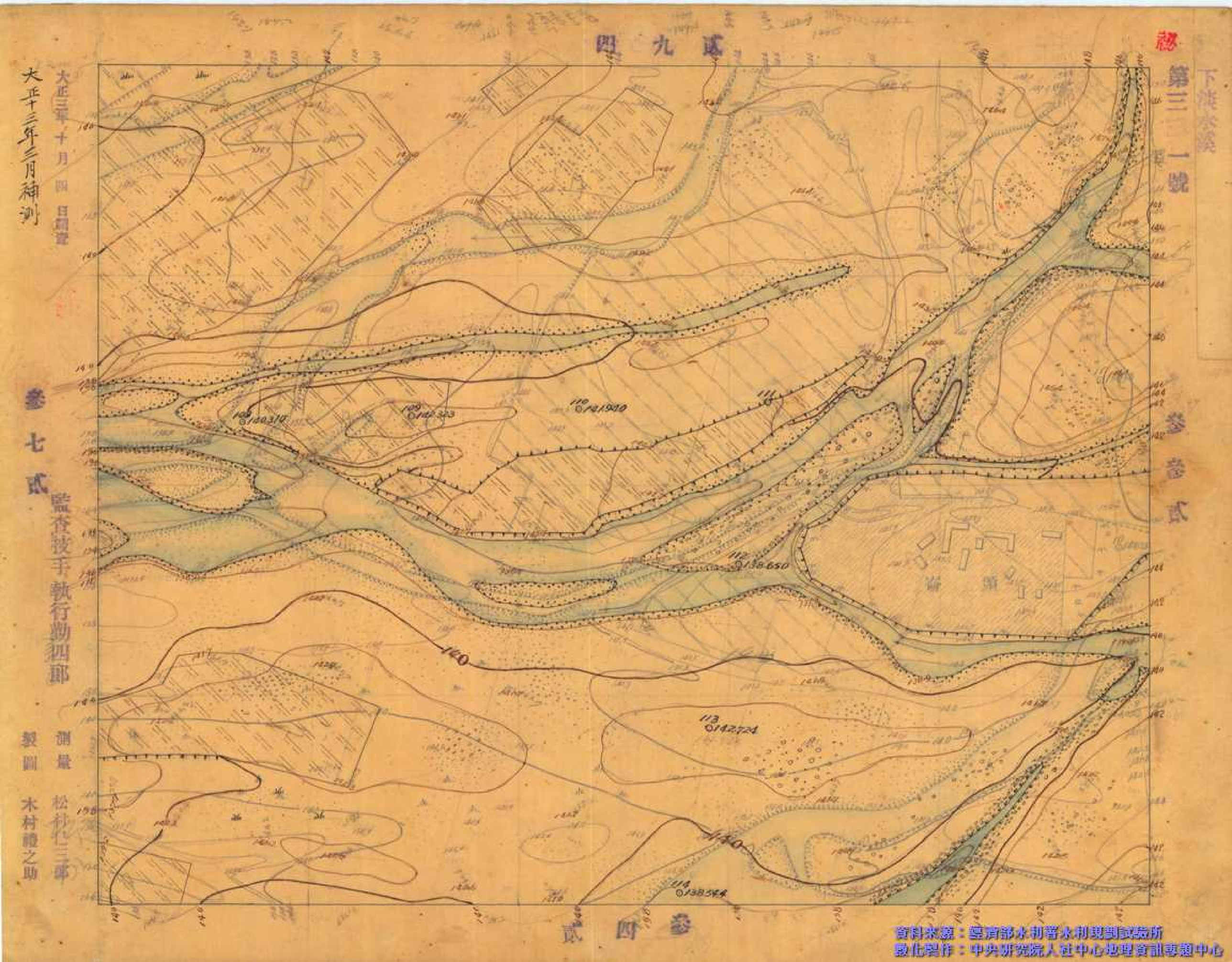

資料來源：經濟部水利署水利規劃試驗所
數化製作：中央研究院人社中心地理資訊專題中心

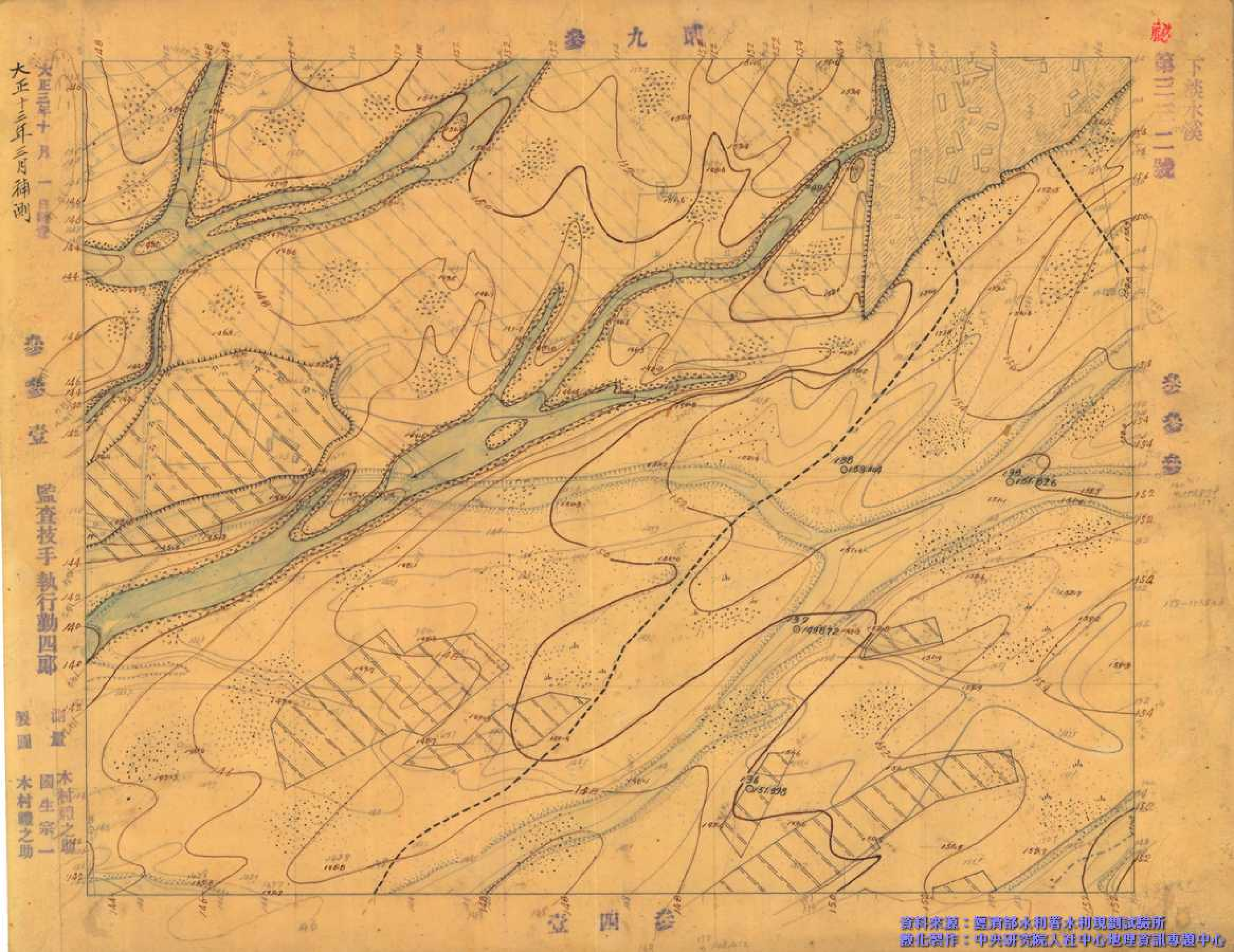

資料來源：經濟部水利署水利規劃試驗所
數化製作：中央研究院人社中心地理資訊專題中心

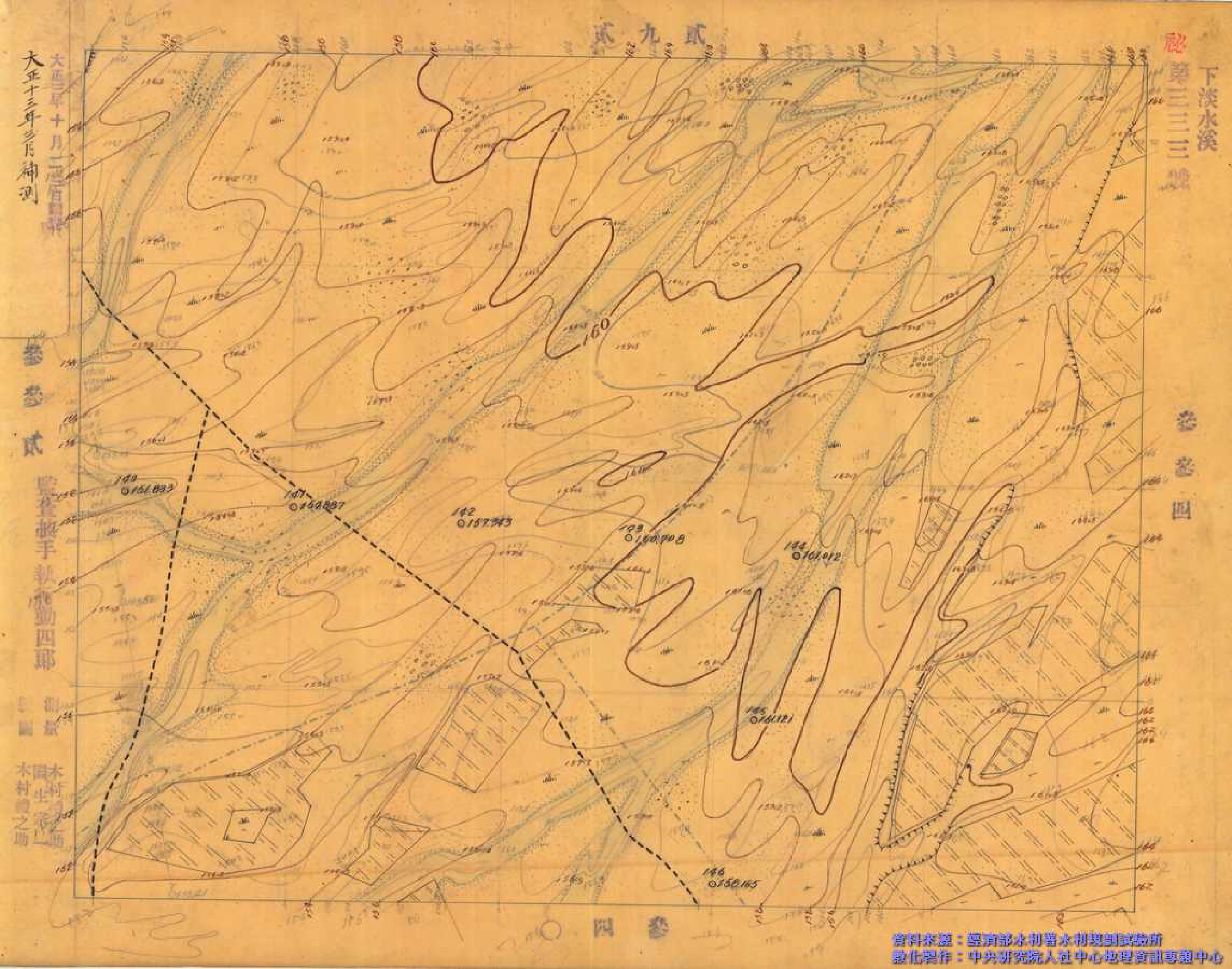

資料來源：經濟部水利署水利規劃試驗所
數化製作：中央研究院人社中心地理資訊專題中心

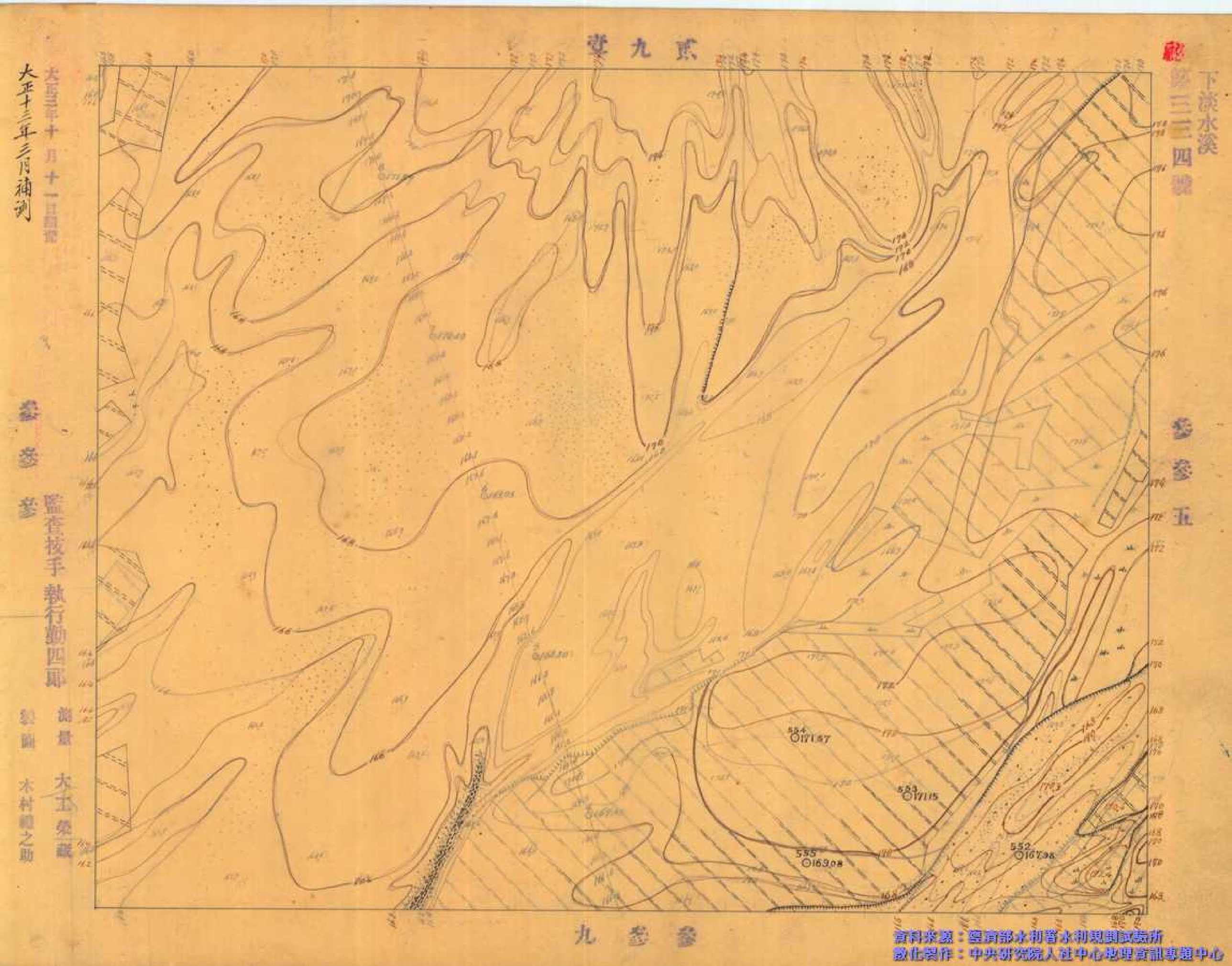

資料來源：經濟部水利署水利規劃試驗所
數化製作：中央研究院人社中心地理資訊專題中心

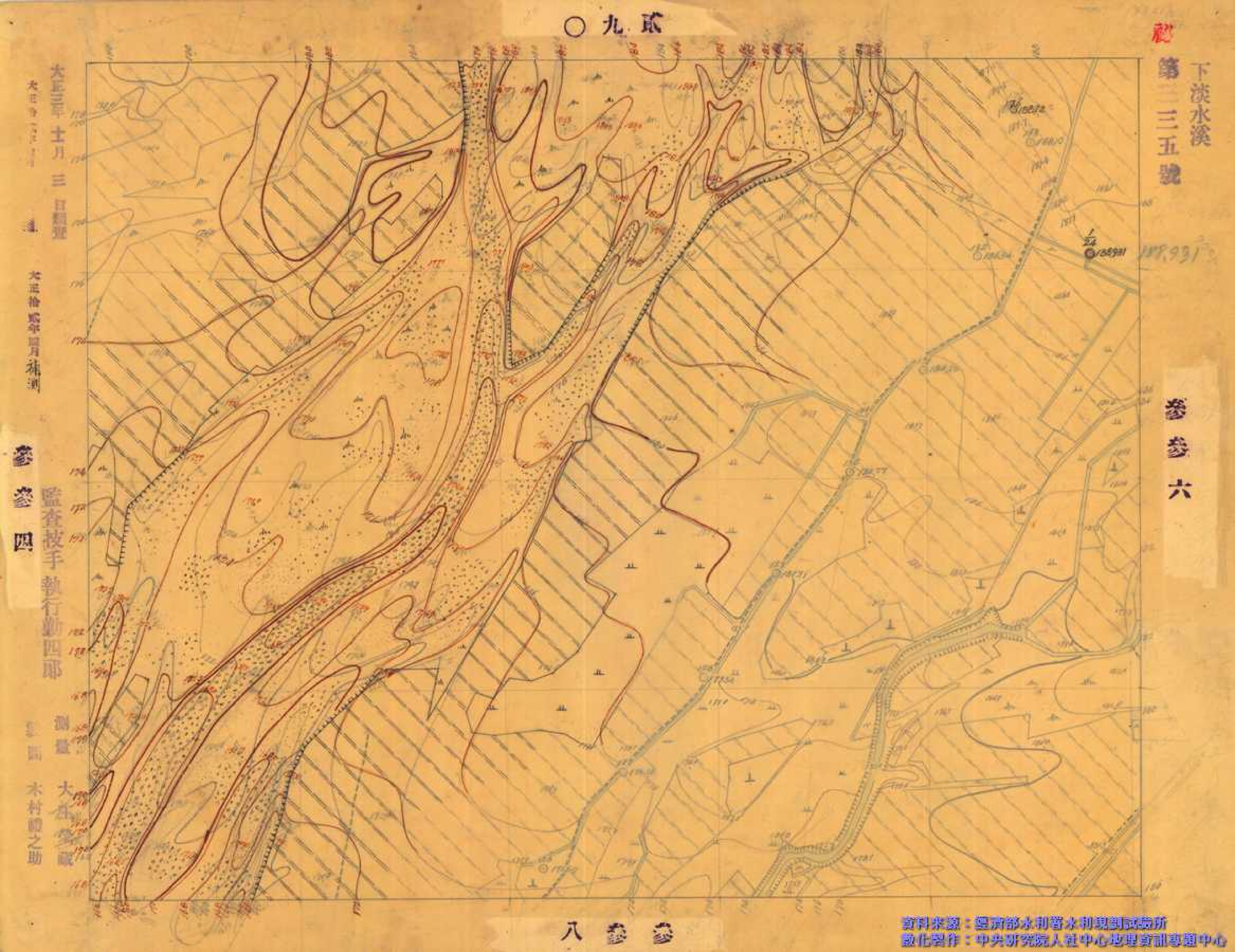

資料來源：經濟部水利署水利規劃試驗所
數化製作：中央研究院人社中心地理資訊專題中心

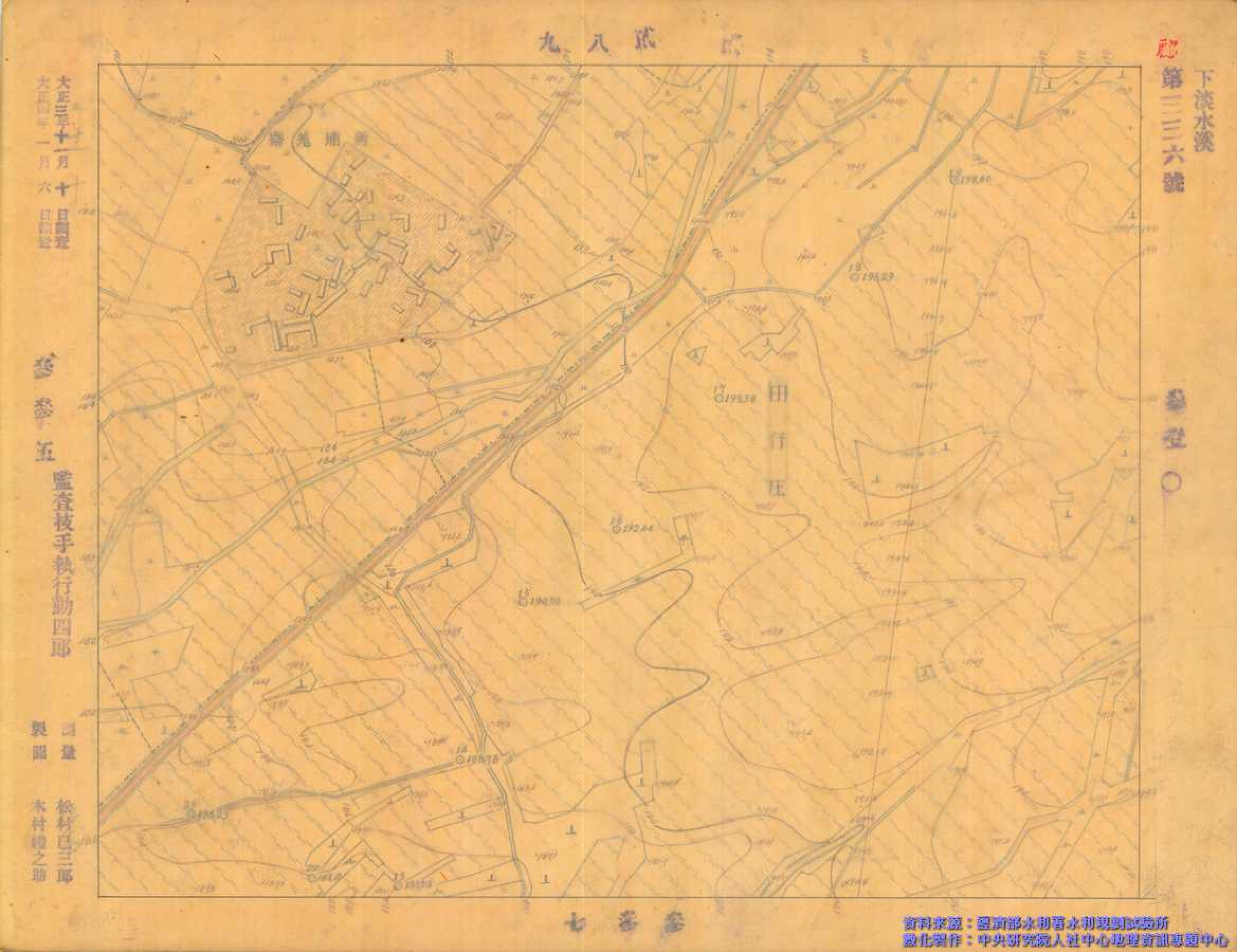

資料來源：經濟部水利署水利規劃試驗所
數化製作：中央研究院人社中心地理資訊專題中心

參參六

秘

下淀水溪

第三三七號

大正四年二月六日調査

參參八

監査技手執行勤四郎

測量 木村禮之助

製圖 木村禮之助

參壹壹

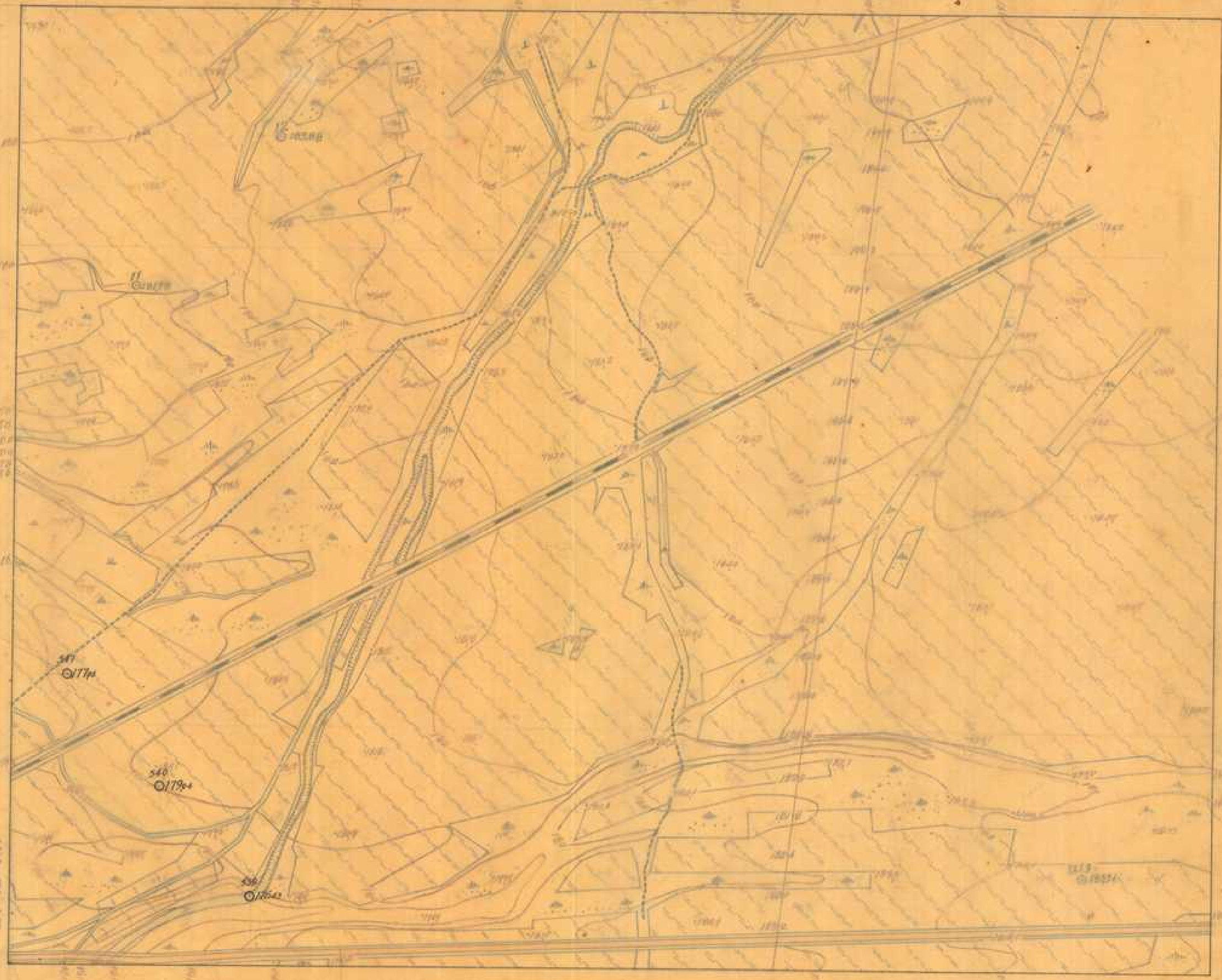

參四八

資料來源：經濟部水利署水利規劃試驗所
數化製作：中央研究院人社中心地理資訊專題中心

參參五

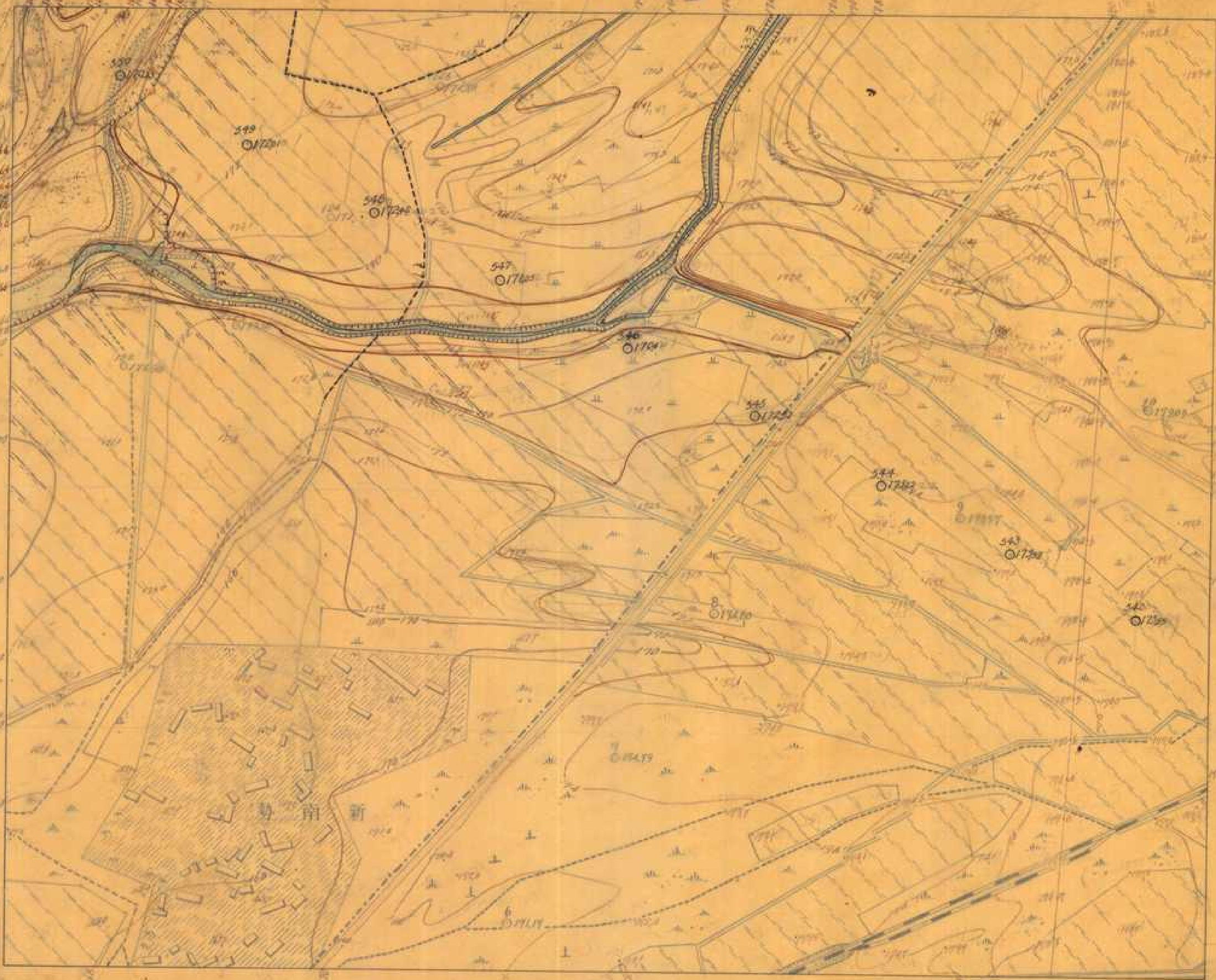

參參七

下淡水溪第三三八號

參參九

大正三年十月二八日調查
大正四年二月六日調查
大正十三年三月補刊

監查技手執行動四郎

測量 執行動四郎
製圖 石谷鐵遞
木村禮之助

參四七

資料來源：經濟部水利署水利規劃試驗所
數化製作：中央研究院人社中心地理資訊專題中心

大正十三年三月補測

大正十三年十月二十一日調査

參四〇

監査技手執行勤四郎

測量 田畑祐吉

製圖 木村禮之助

參四

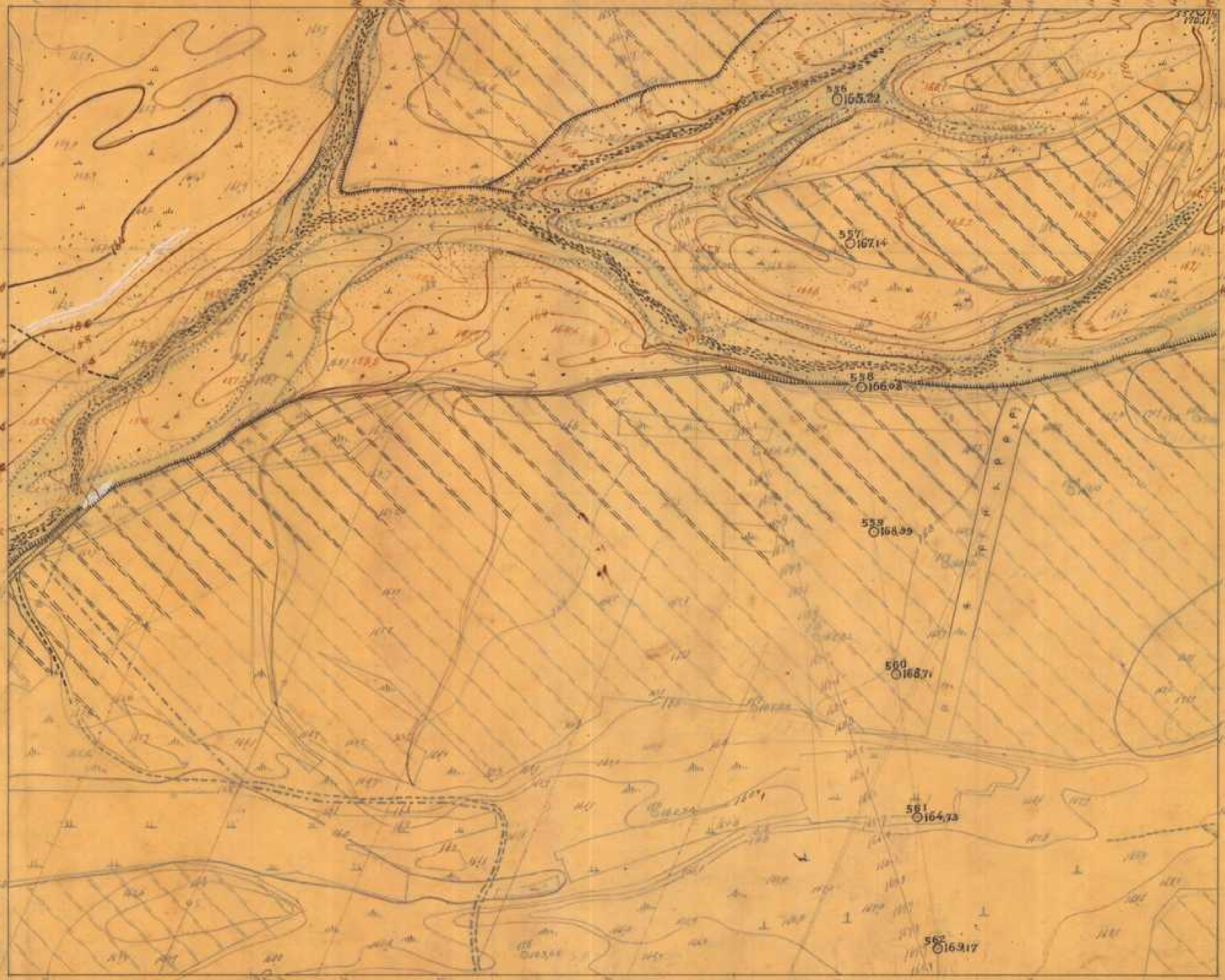

參四六

下淡水溪

第三三九號

參參八

資料來源：經濟部水利署水利規劃試驗所

數化製作：中央研究院人社中心地理資訊專題中心

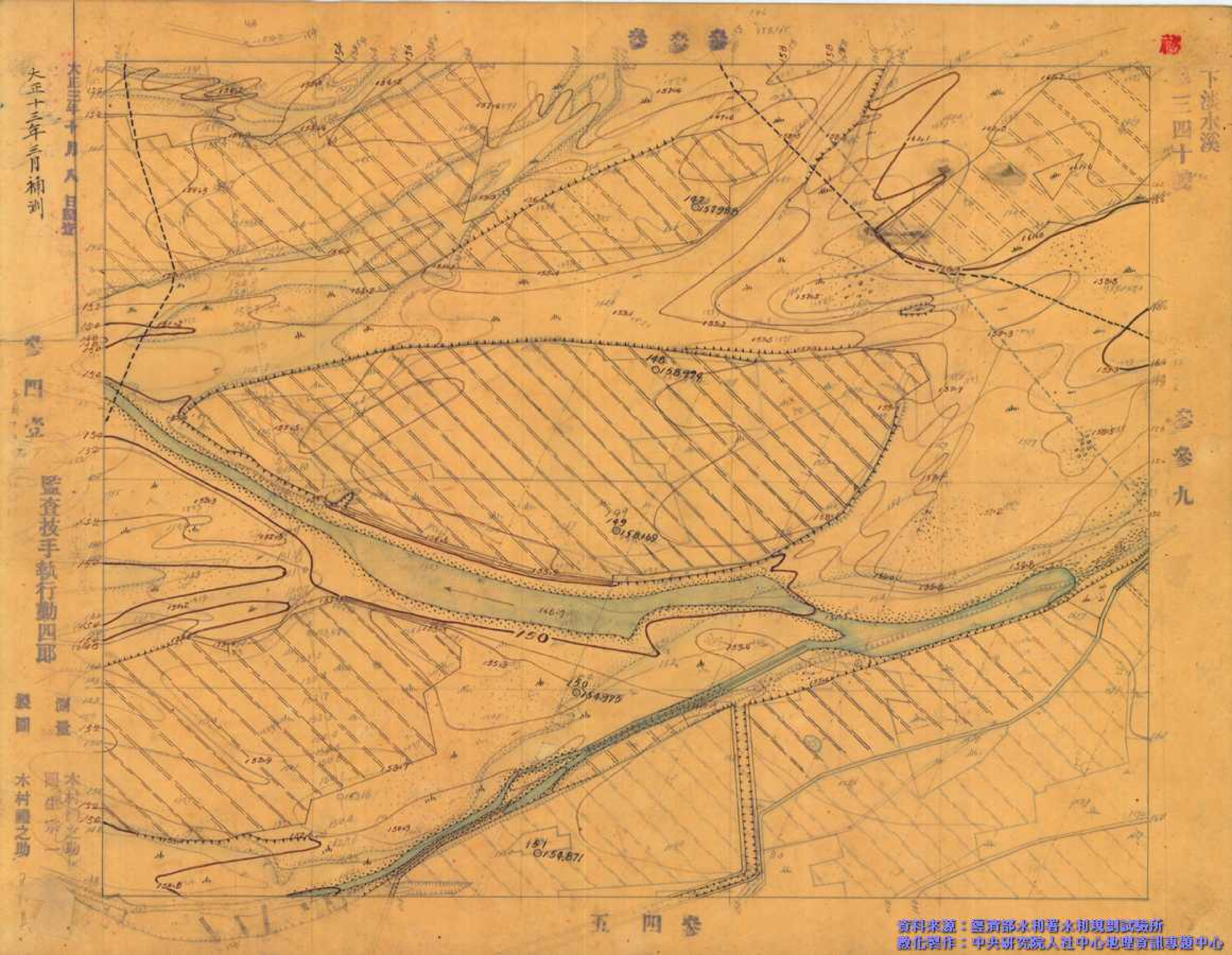

資料來源：經濟部水利署水利規劃試驗所
數化製作：中央研究院人社中心地理資訊專題中心

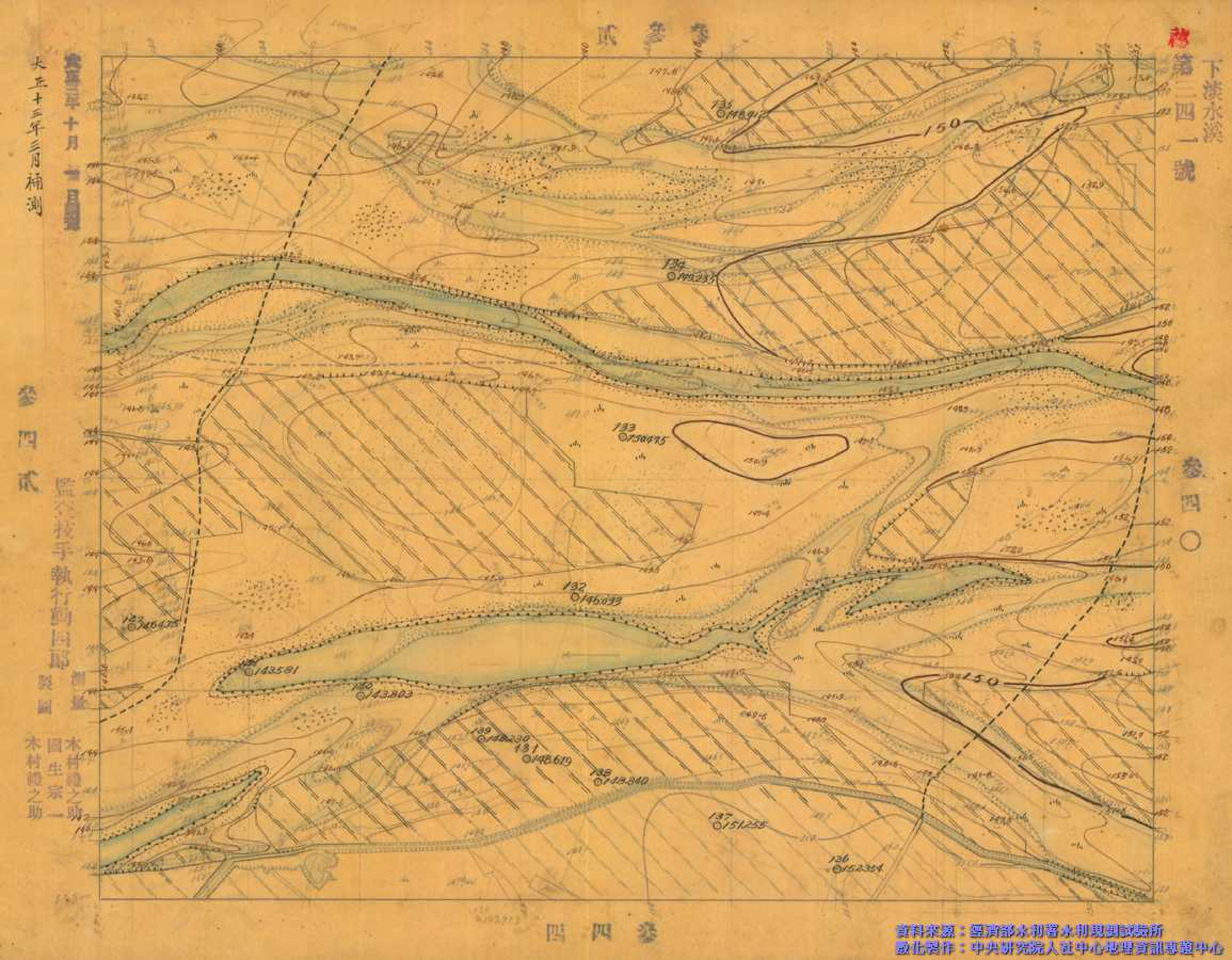

資料來源：經濟部水利署水利規劃試驗所
數化製作：中央研究院人社中心地理資訊專題中心

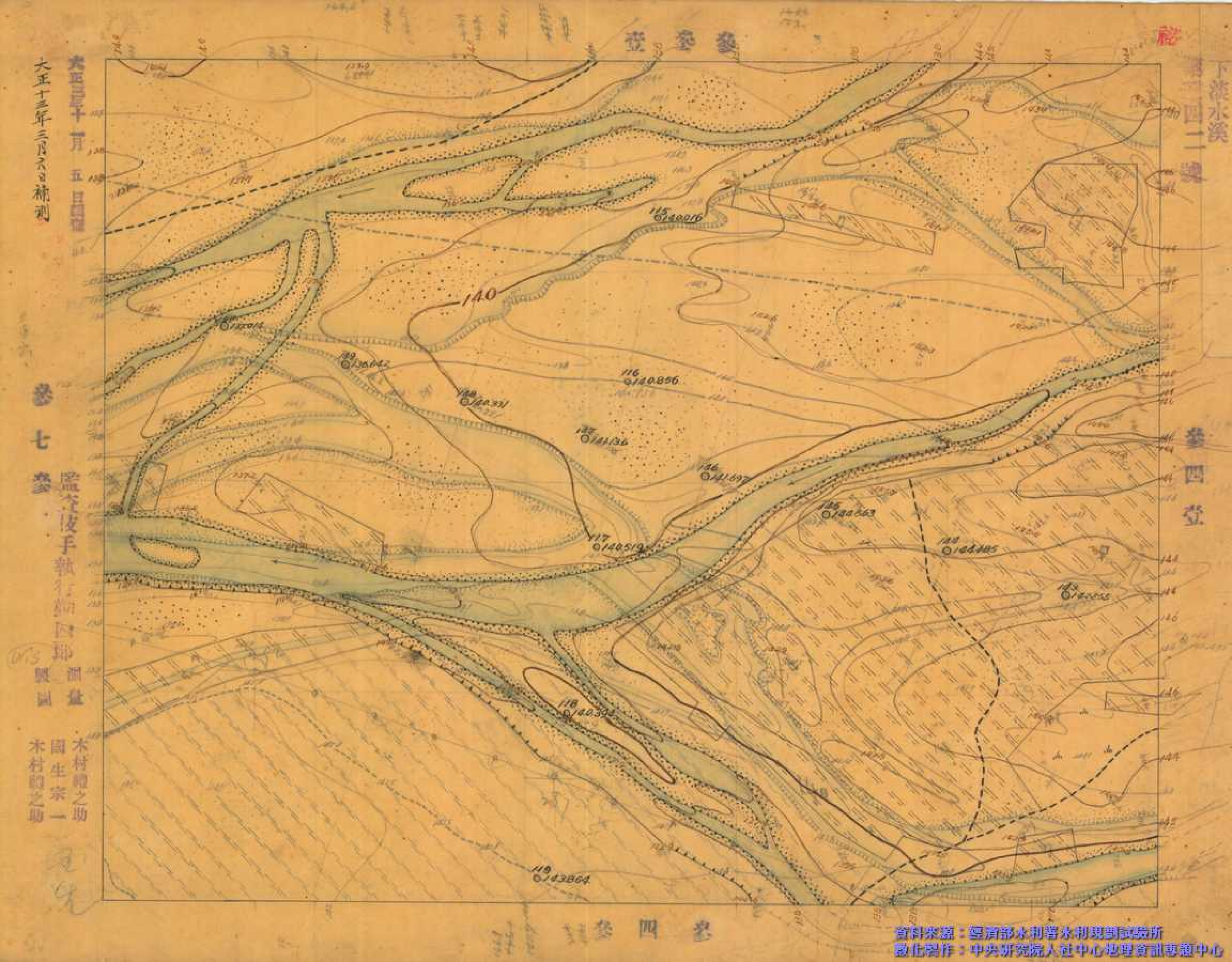

資料來源：經濟部水利署水利規劃試驗所
數化製作：中央研究院人社中心地理資訊專題中心

秘

下淡水溪

第三四三號

參四貳

大正三年九月十一日調査

參八四

監査技手執行勤四郎 測量 大江榮藏

製圖 木村禮之助

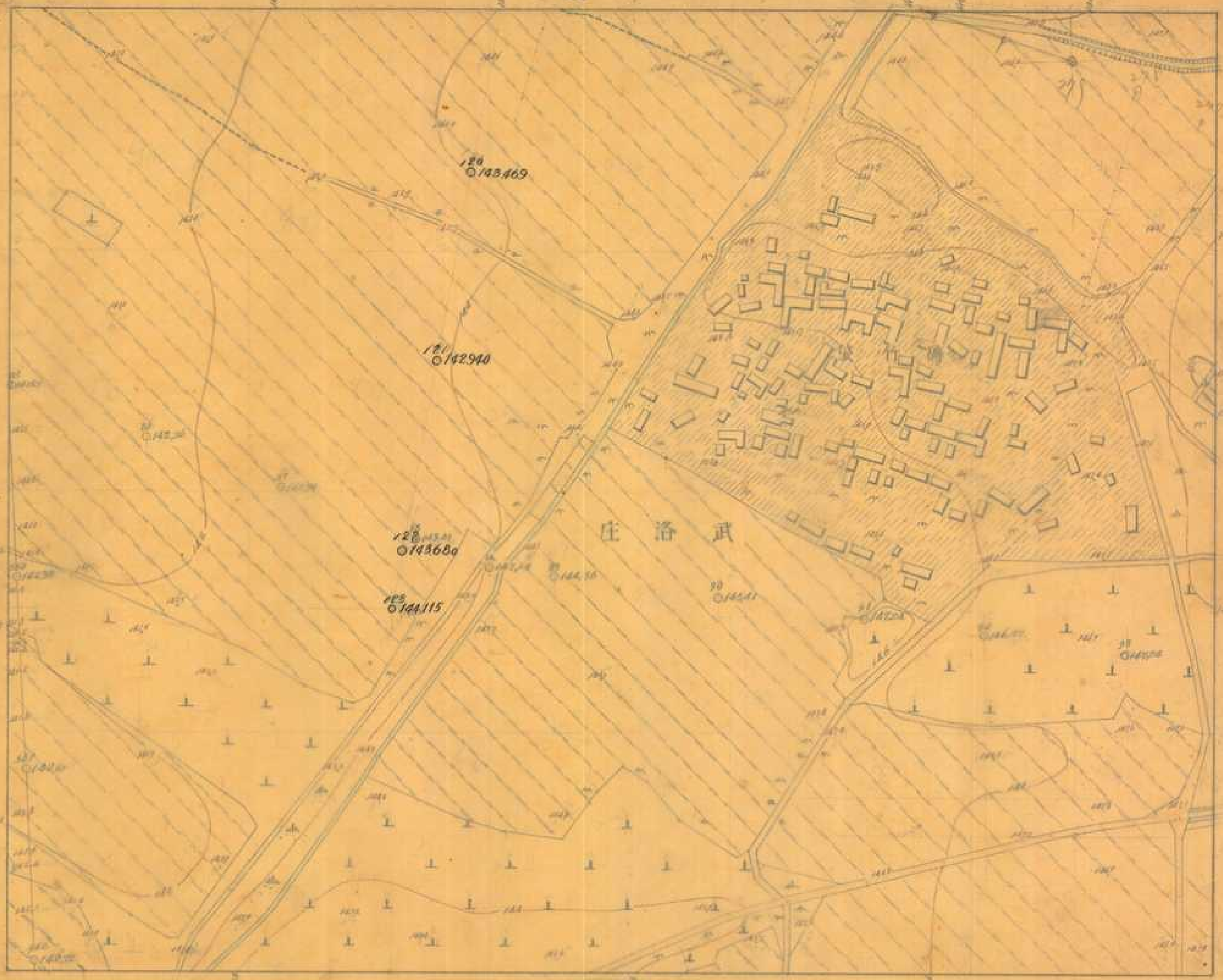

參四四

參五四

資料來源：經濟部水利署水利規劃試驗所
數化製作：中央研究院人社中心地理資訊專題中心

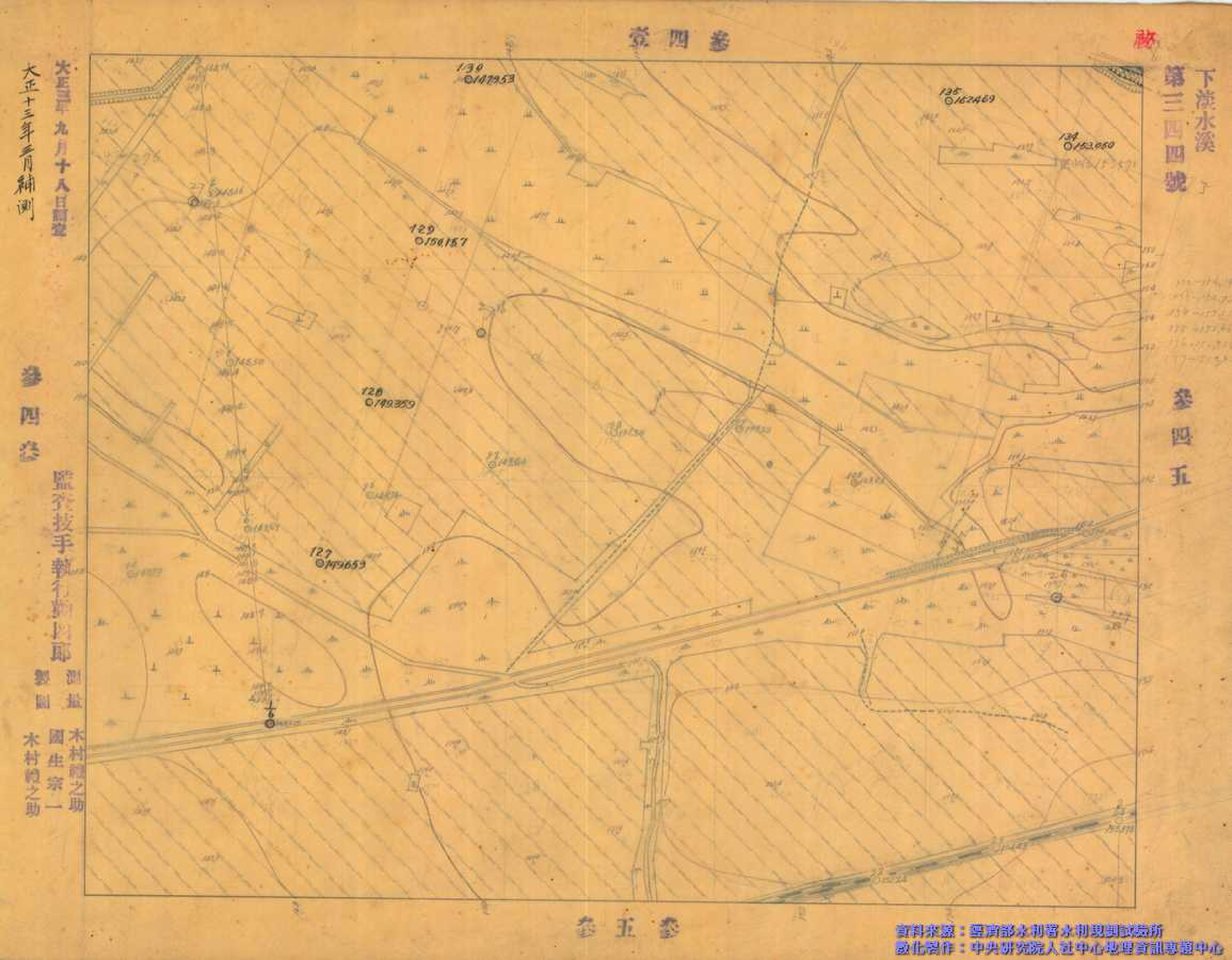

資料來源：經濟部水利署水利規劃試驗所
數化製作：中央研究院人社中心地理資訊專題中心

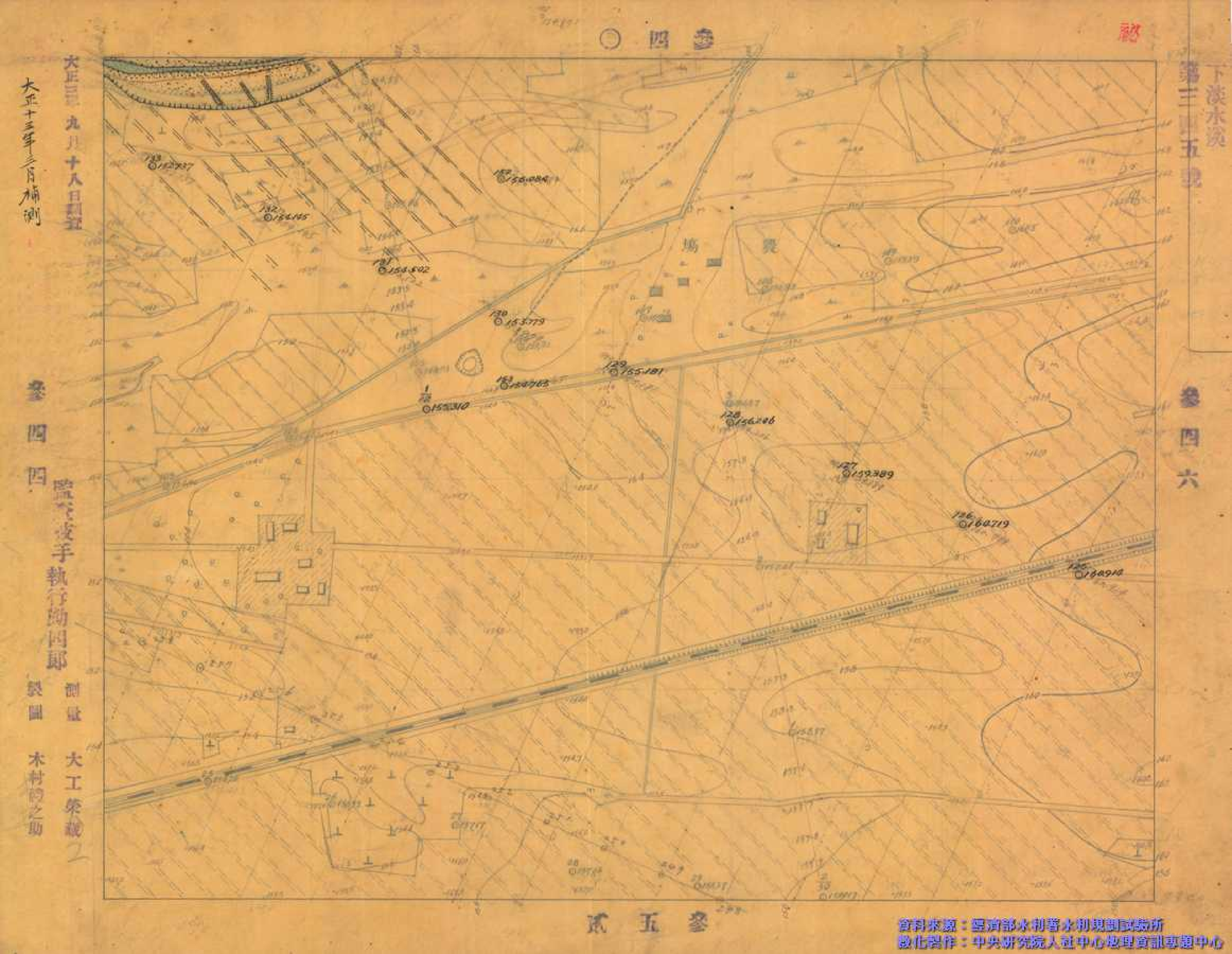

資料來源：經濟部水利署水利規劃試驗所
數化製作：中央研究院人社中心地理資訊專題中心

下淡水溪

祕第三四六號

參四七

參九

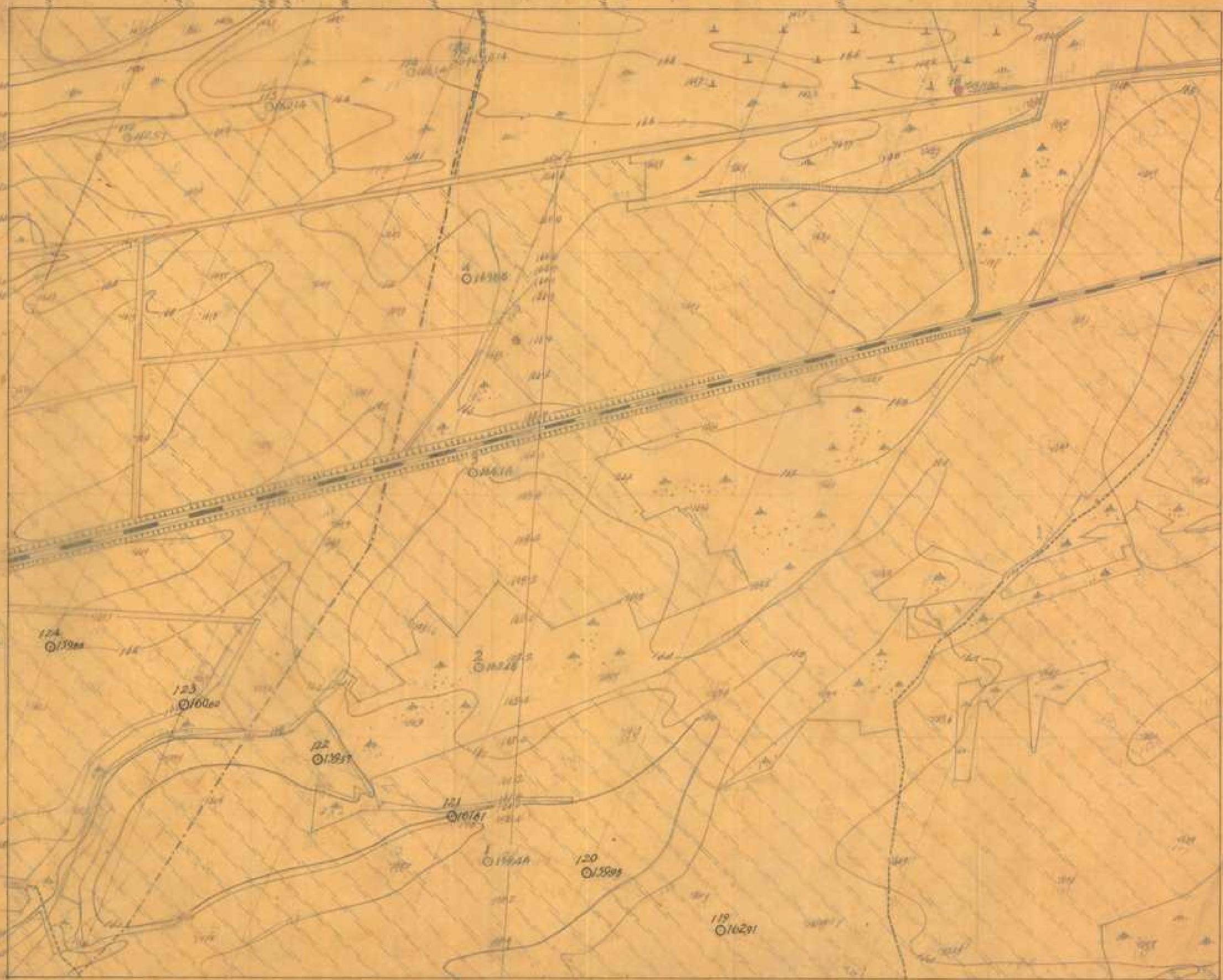

參五壹

大正三年十月二十八日調查

大正三年二月一日勘查

參四五

監査技手執行勤四郎

測量

製圖

木村禮之助

國生宗一

木村禮之助

資料來源：經濟部水利署水利規劃試驗所
數化製作：中央研究院人社中心地理資訊專題中心

參參八

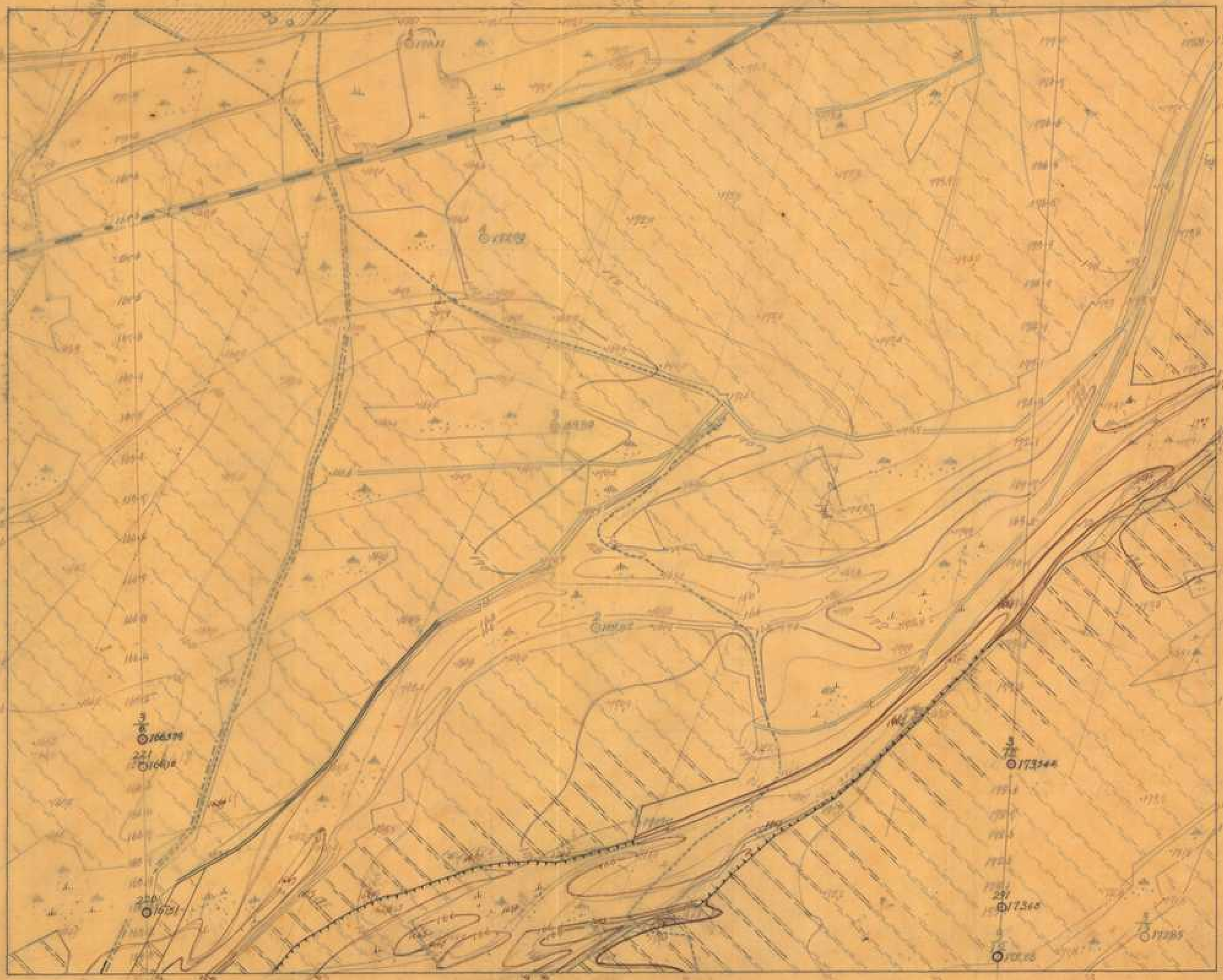

大正四年一月三十一日起查

大正十三年三月補刊

參四六

監查技手執行動四郎

測量

製圖

執行動四郎

石谷鐵道

木村禮之助

下漆水溪

第三四七號

參四八

參五〇

資料來源：經濟部水利署水利規劃試驗所

數化製作：中央研究院人社中心地理資訊專題中心

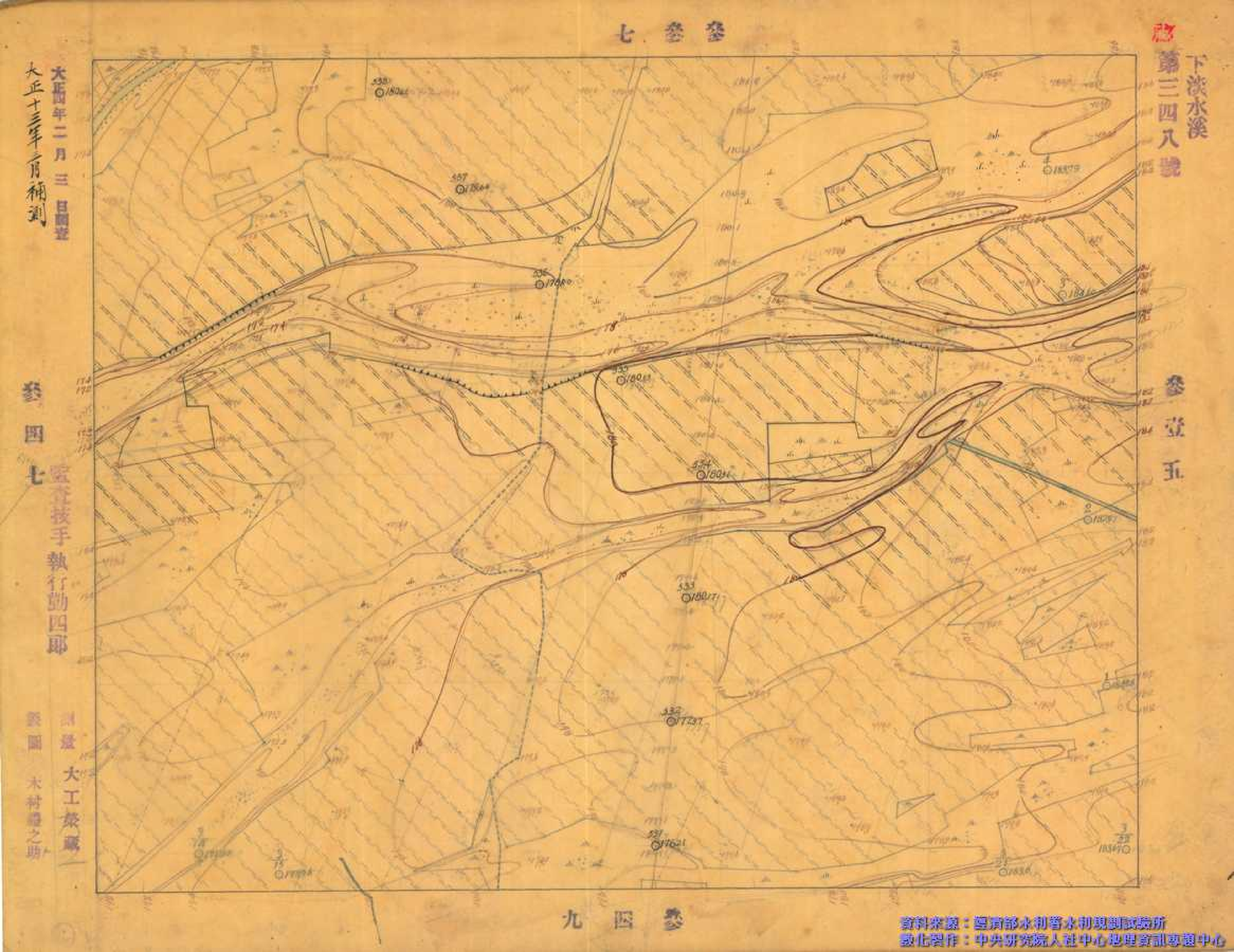

資料來源：經濟部水利署水利規劃試驗所
數化製作：中央研究院人社中心地理資訊專題中心

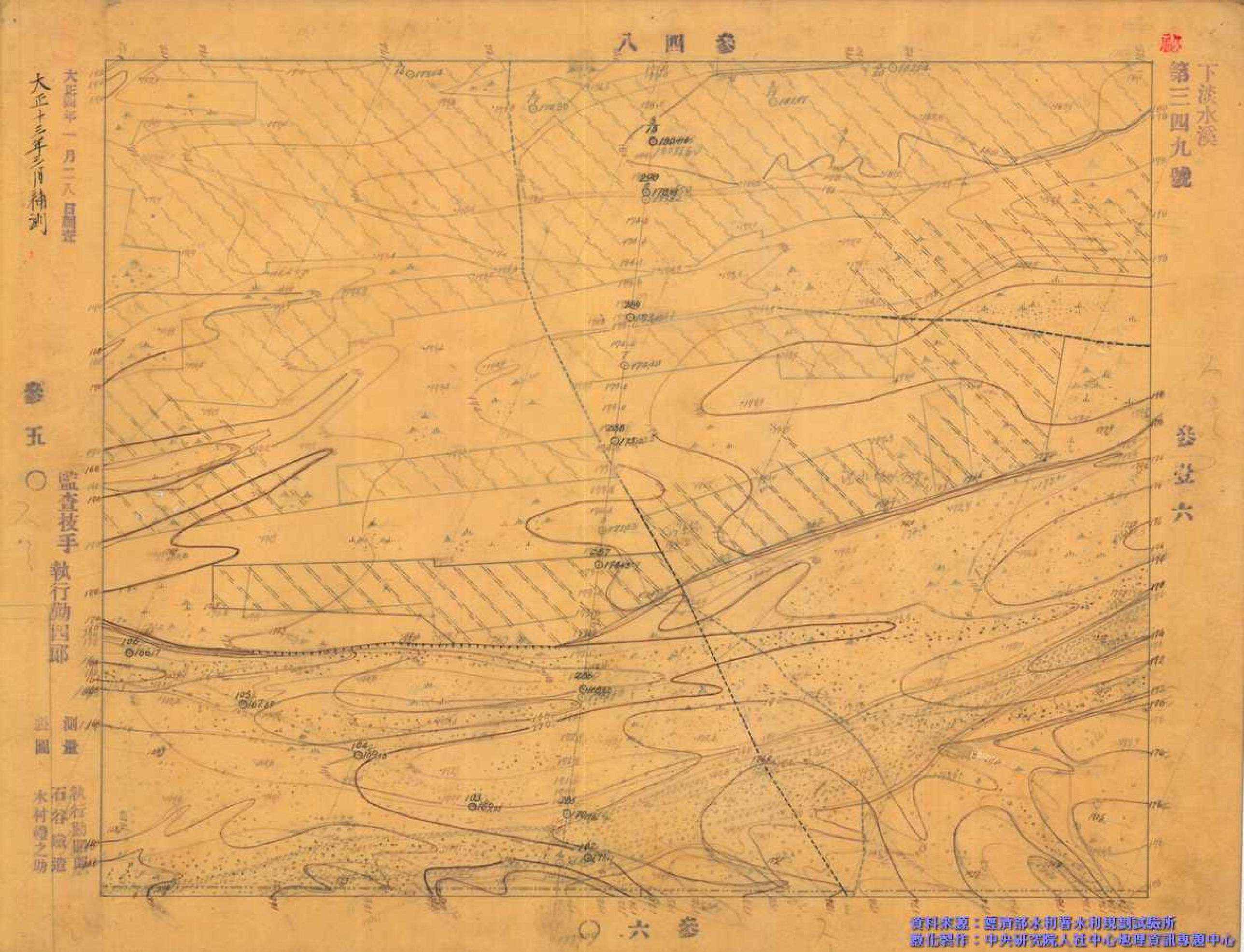

資料來源：經濟部水利署水利規劃試驗所
數化製作：中央研究院人社中心地理資訊專題中心

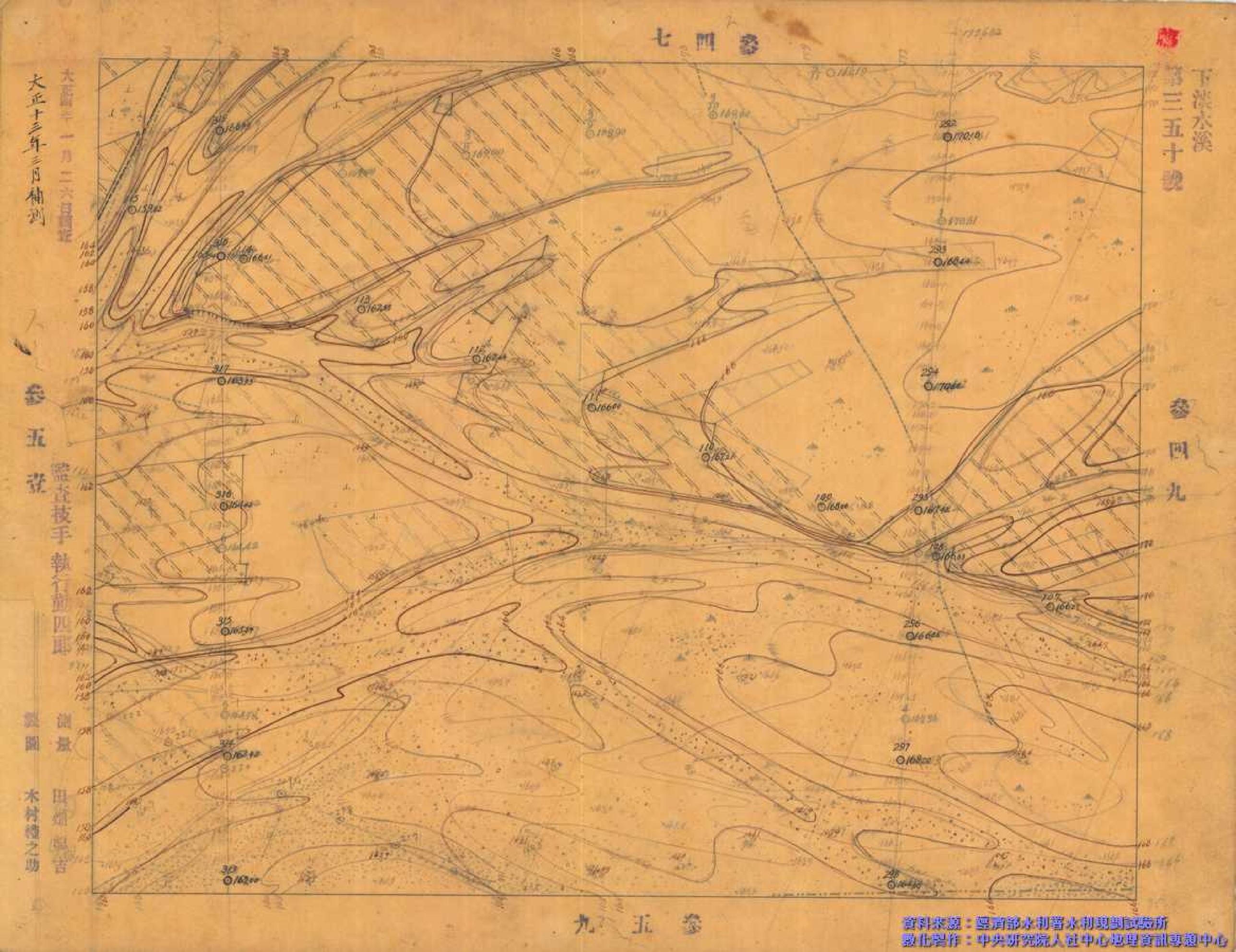

資料來源：經濟部水利署水利規劃試驗所
數位製作：中央研究院人社中心地理資訊專題中心

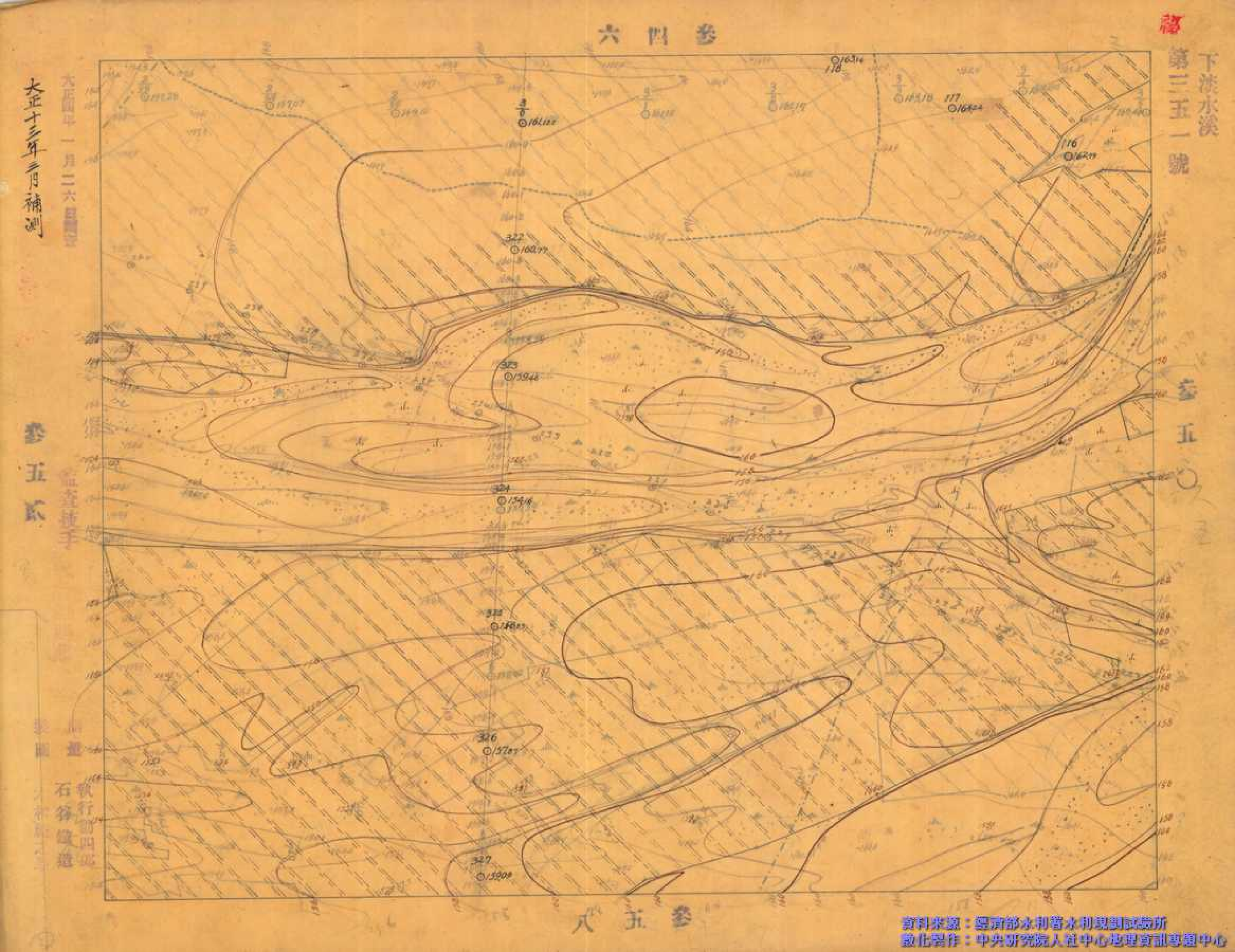

資料來源：經濟部水利署水利規劃試驗所
數化製作：中央研究院人社中心地理資訊專題中心

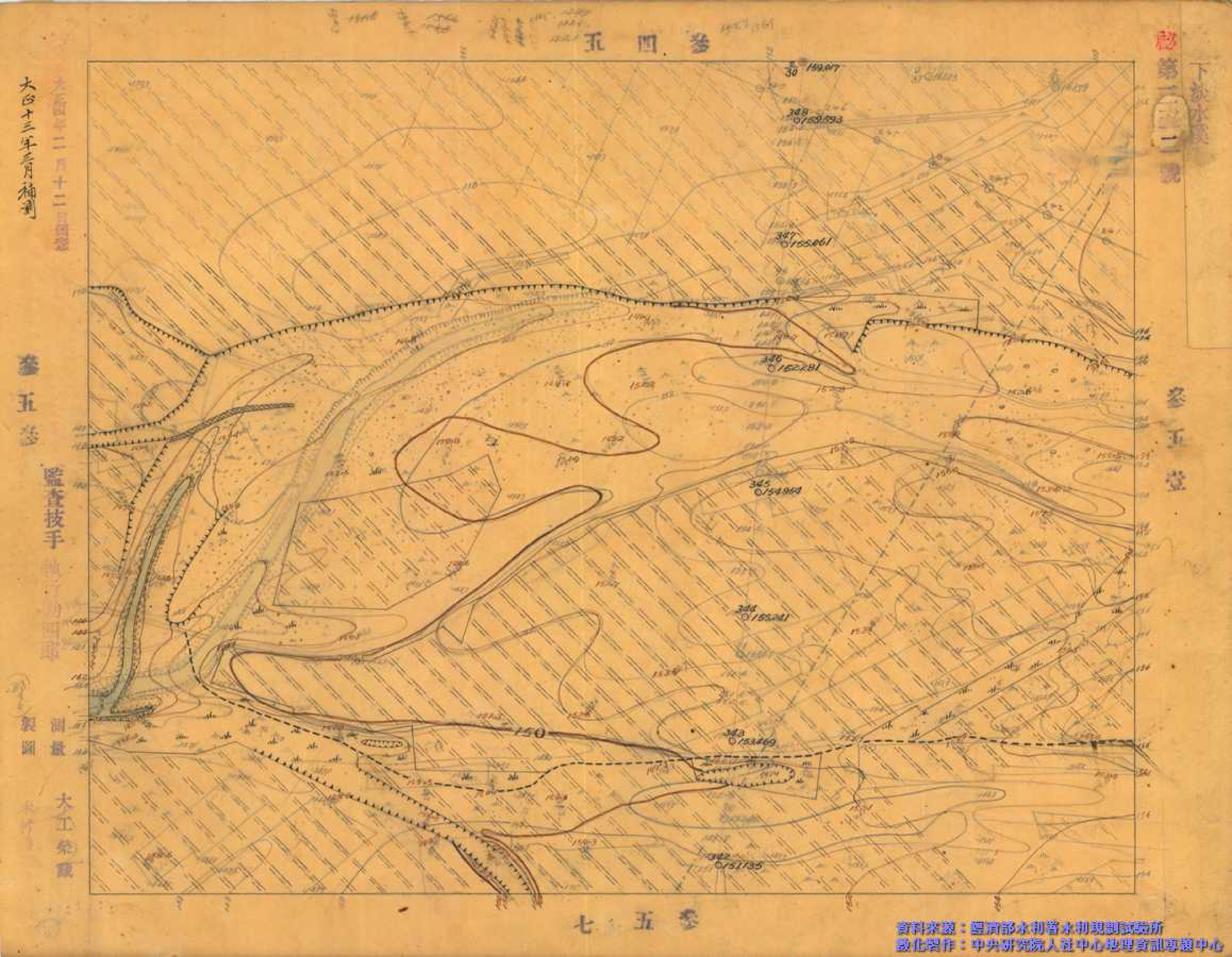

資料來源：經濟部水利署水利規劃試驗所
數化製作：中央研究院人社中心地理資訊專題中心

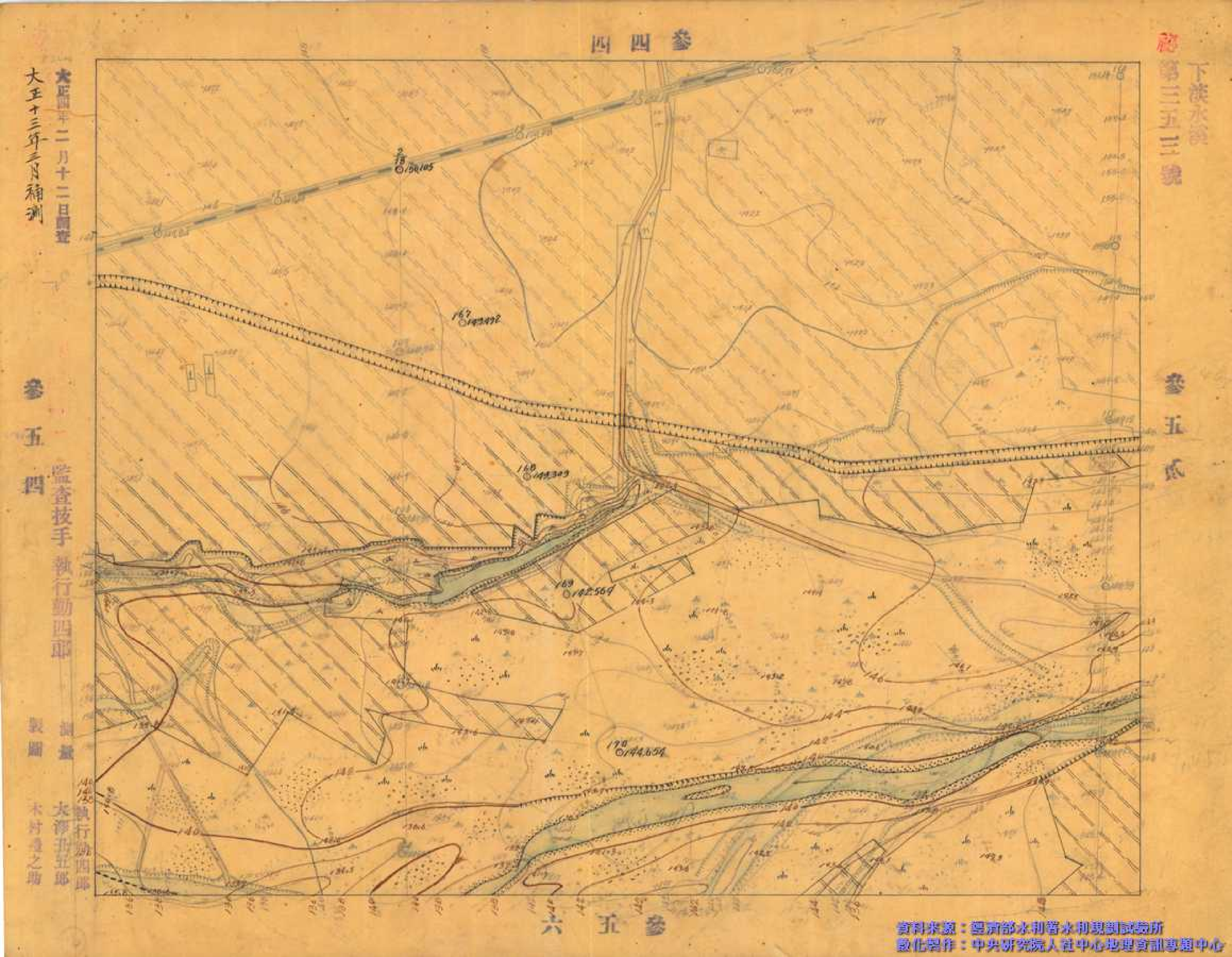

資料來源：經濟部水利署水利規劃試驗所
數化製作：中央研究院人社中心地理資訊專題中心

下淡水溪
第三五四號

參四參

參五參

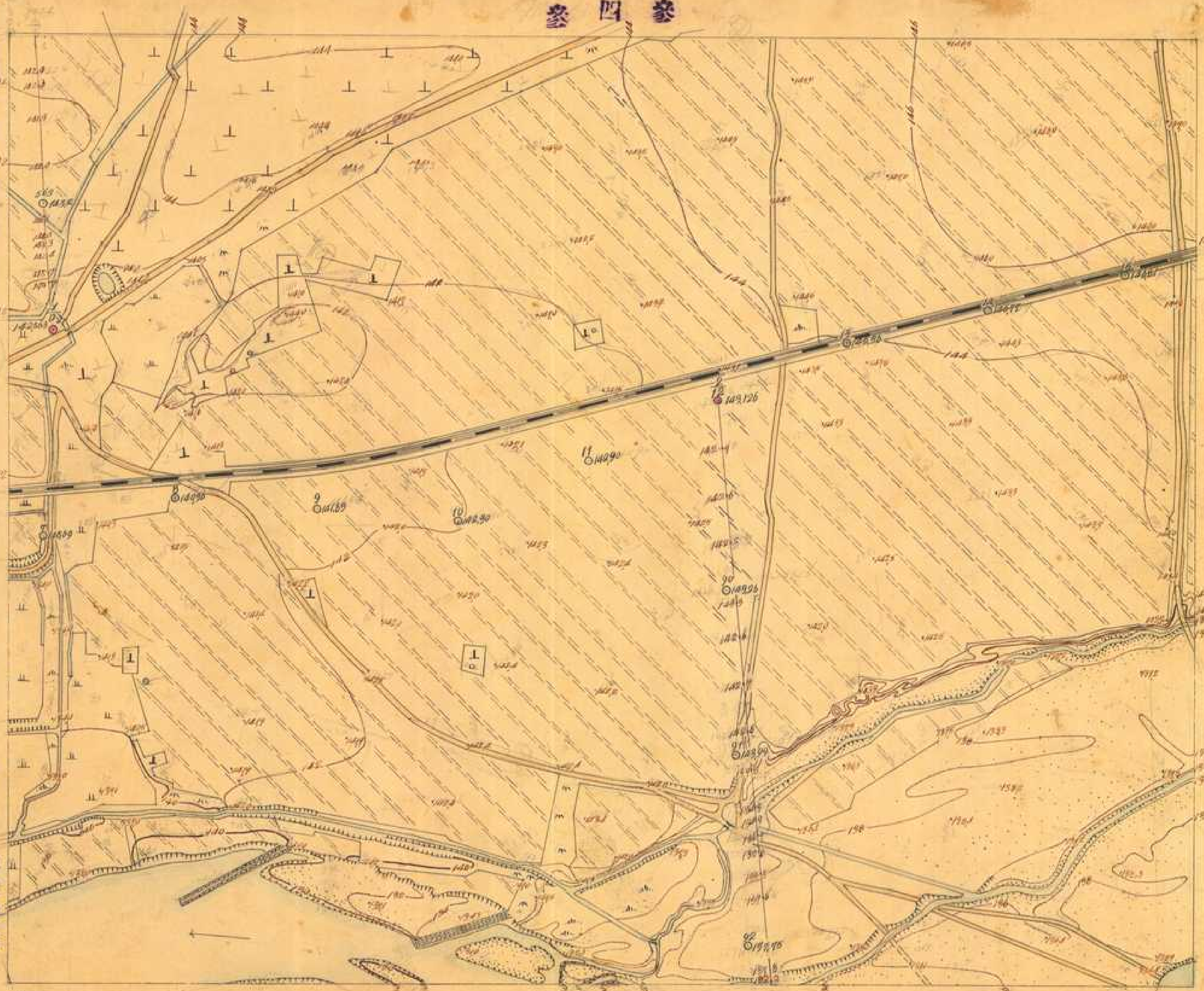

參五五

參八五

大正三年九月十六日調査
大正四年二月十八日調査

監査技手 執行勤四郎

測量 大工榮藏
村野太郎吉
木村禮之助

資料來源：經濟部水利署水利規劃試驗所
數化製作：中央研究院人社中心地理資訊專題中心

廢

下淡水溪

第三五五號

參五六

大正四年二月十六日調查

參九六

鑑查技手　執行勤四郎

測量　執行勤四郎

製圖　大澤丑五郎

木村禮之助

資料來源：經濟部水利署水利規劃試驗所
數化製作：中央研究院人社中心地理資訊專題中心

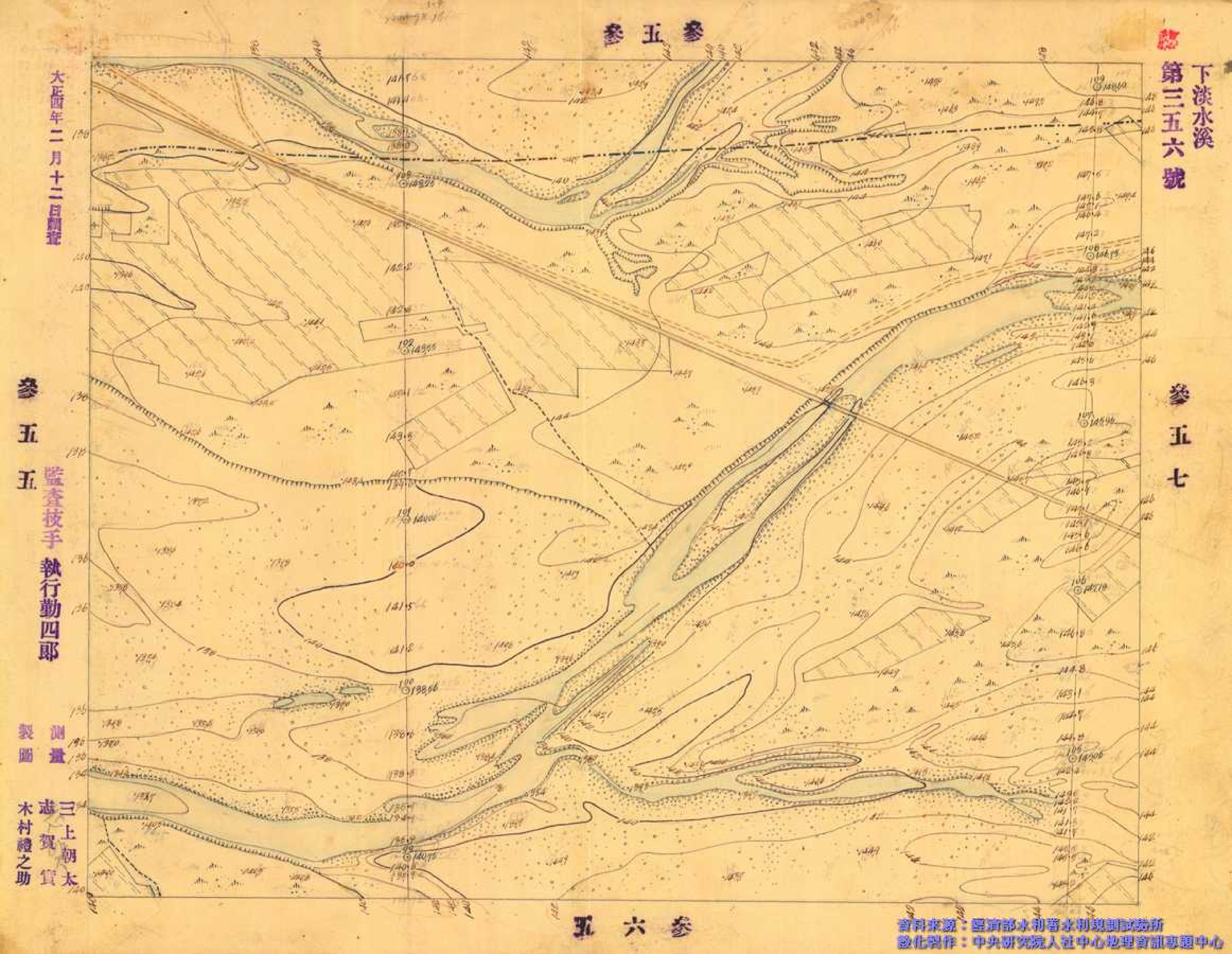

資料來源：經濟部水利署水利規劃試驗所
數化製作：中央研究院人社中心地理資訊專題中心

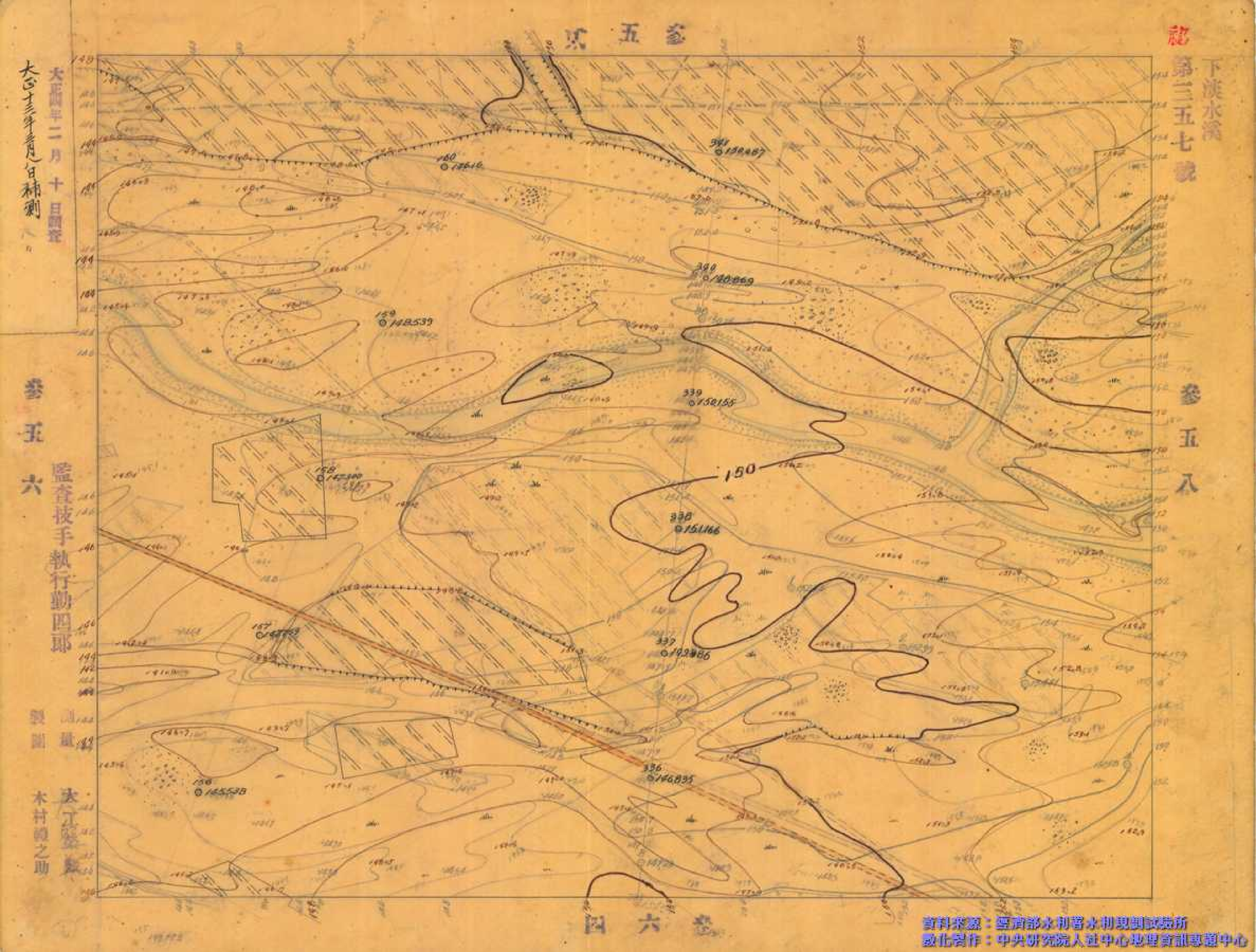

資料來源：經濟部水利署水利規劃試驗所
數化製作：中央研究院人社中心地理資訊專題中心

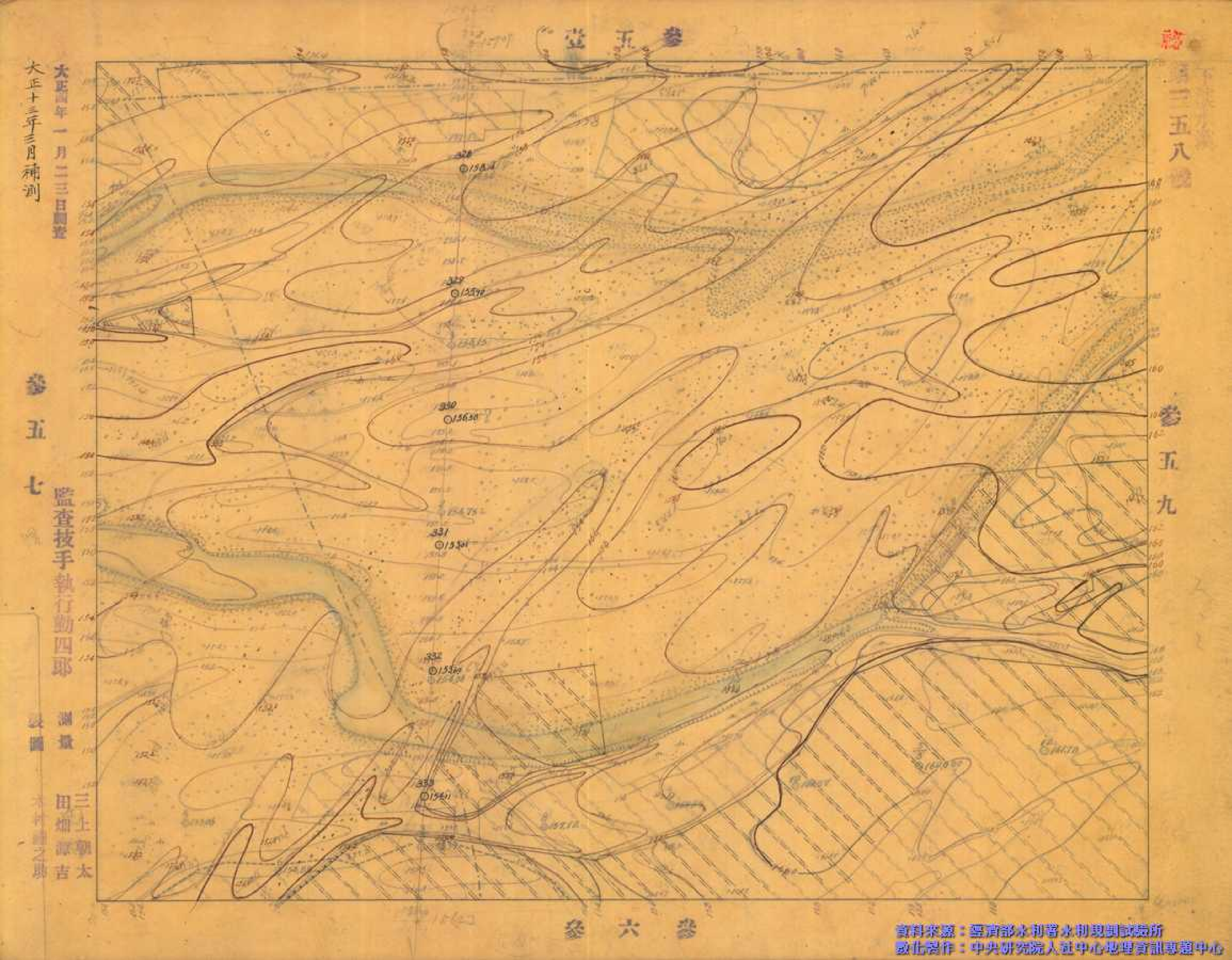

資料來源：經濟部水利署水利規劃試驗所
數化製作：中央研究院人社中心地理資訊專題中心

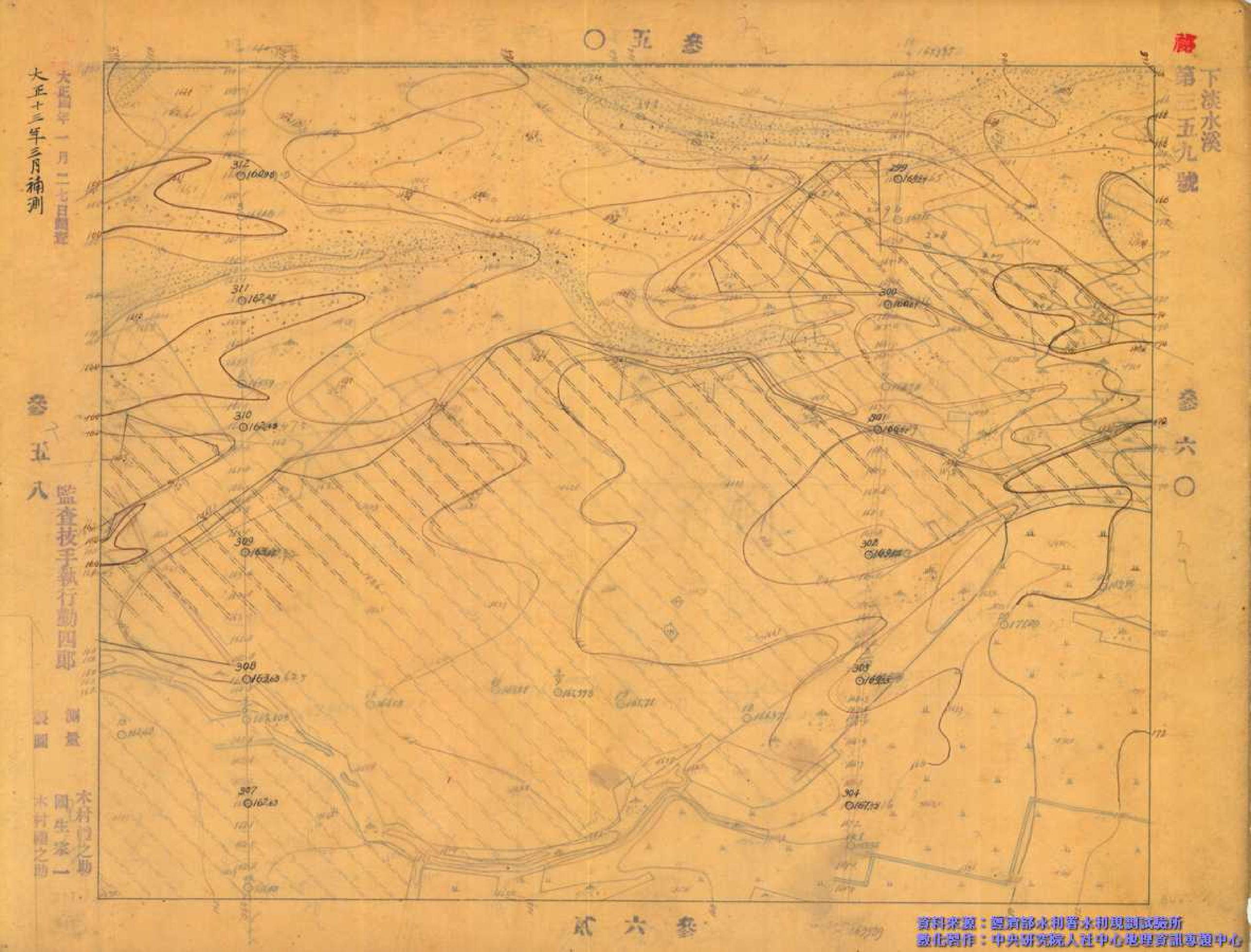

資料來源：經濟部水利署水利規劃試驗所
數化製作：中央研究院人社中心地理資訊專題中心

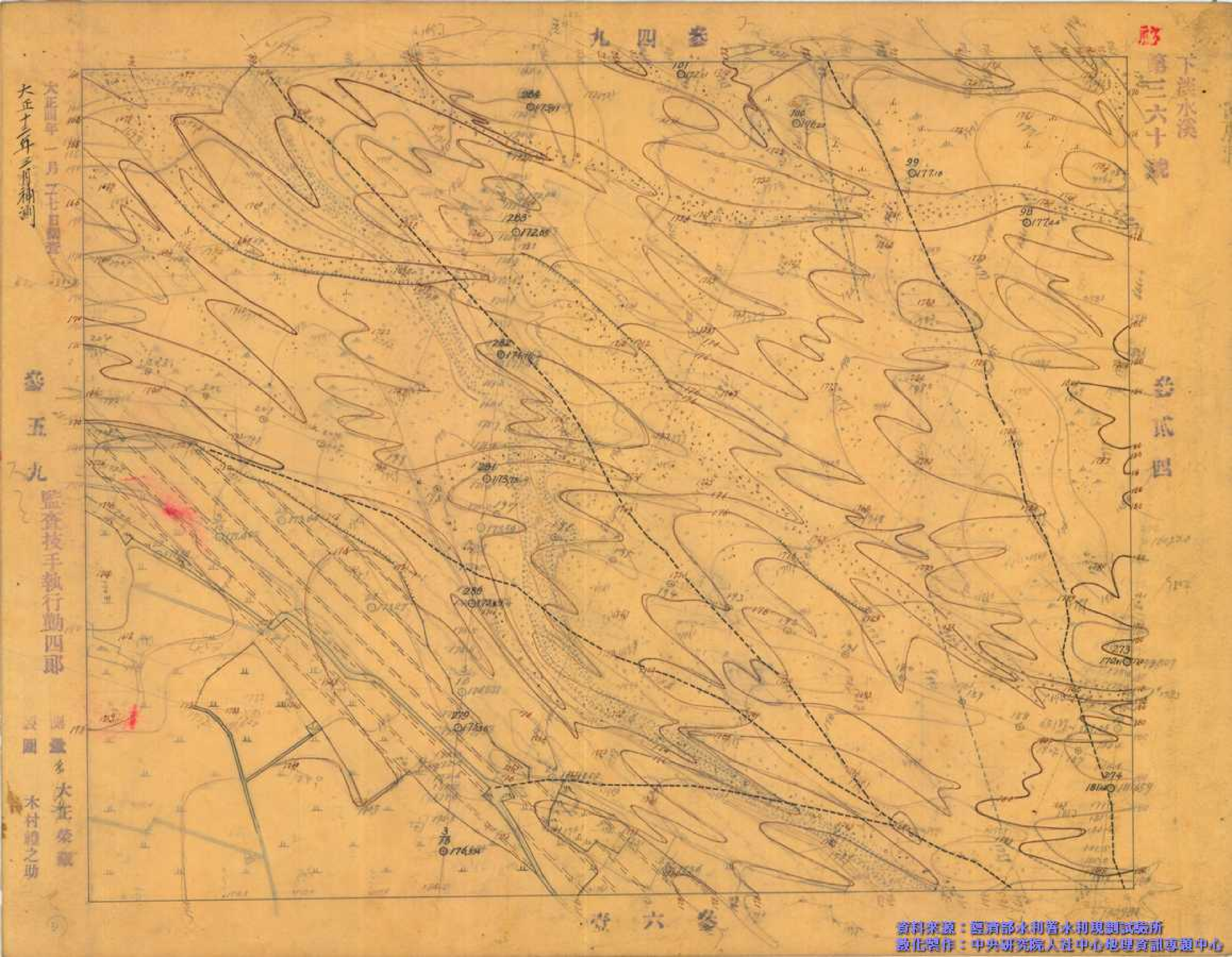

資料來源：經濟部水利署水利規劃試驗所
數化製作：中央研究院人社中心地理資訊專題中心

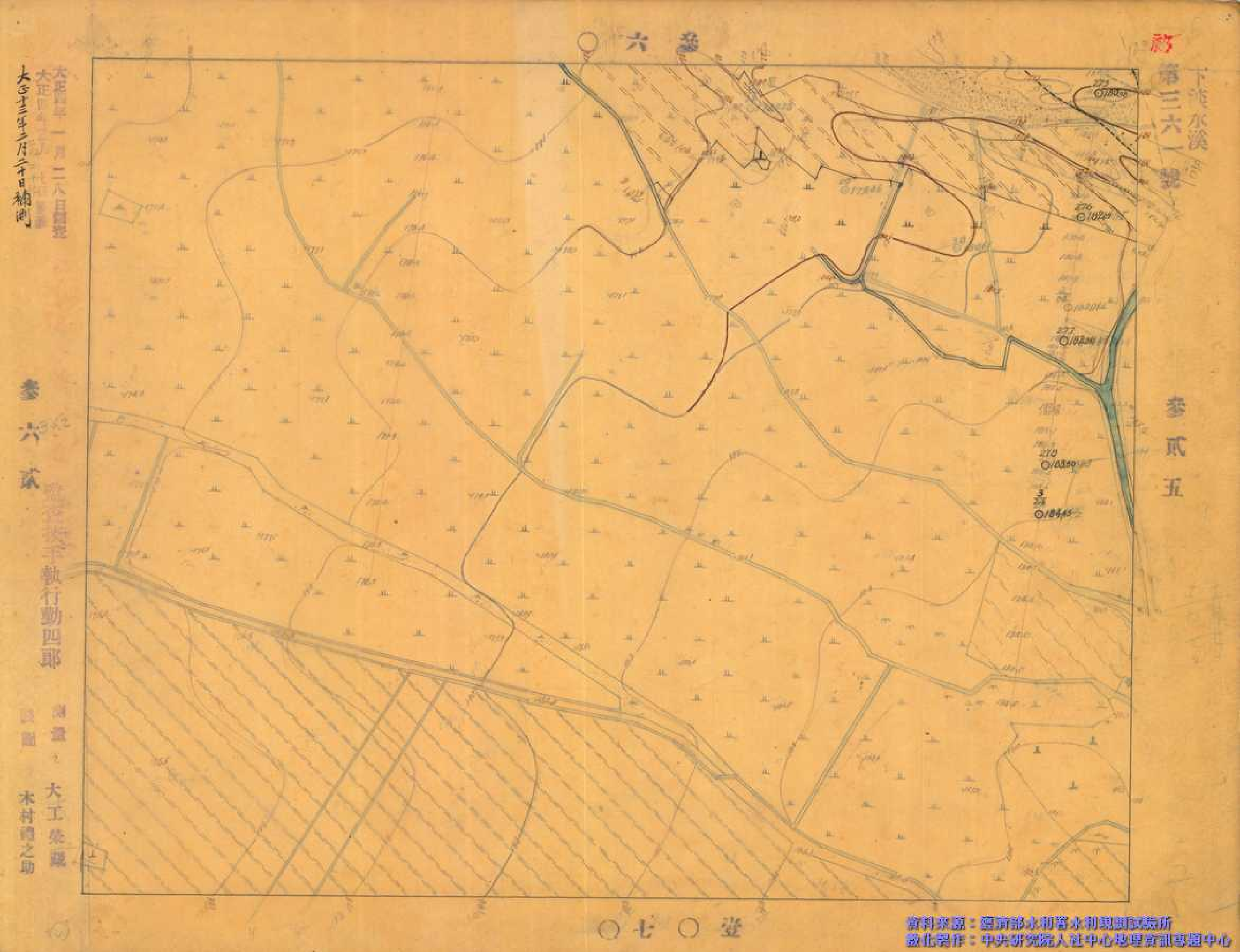

資料來源：經濟部水利署水利規劃試驗所
數化製作：中央研究院人社中心地理資訊專題中心

下淡水溪
第三六二號

參五九

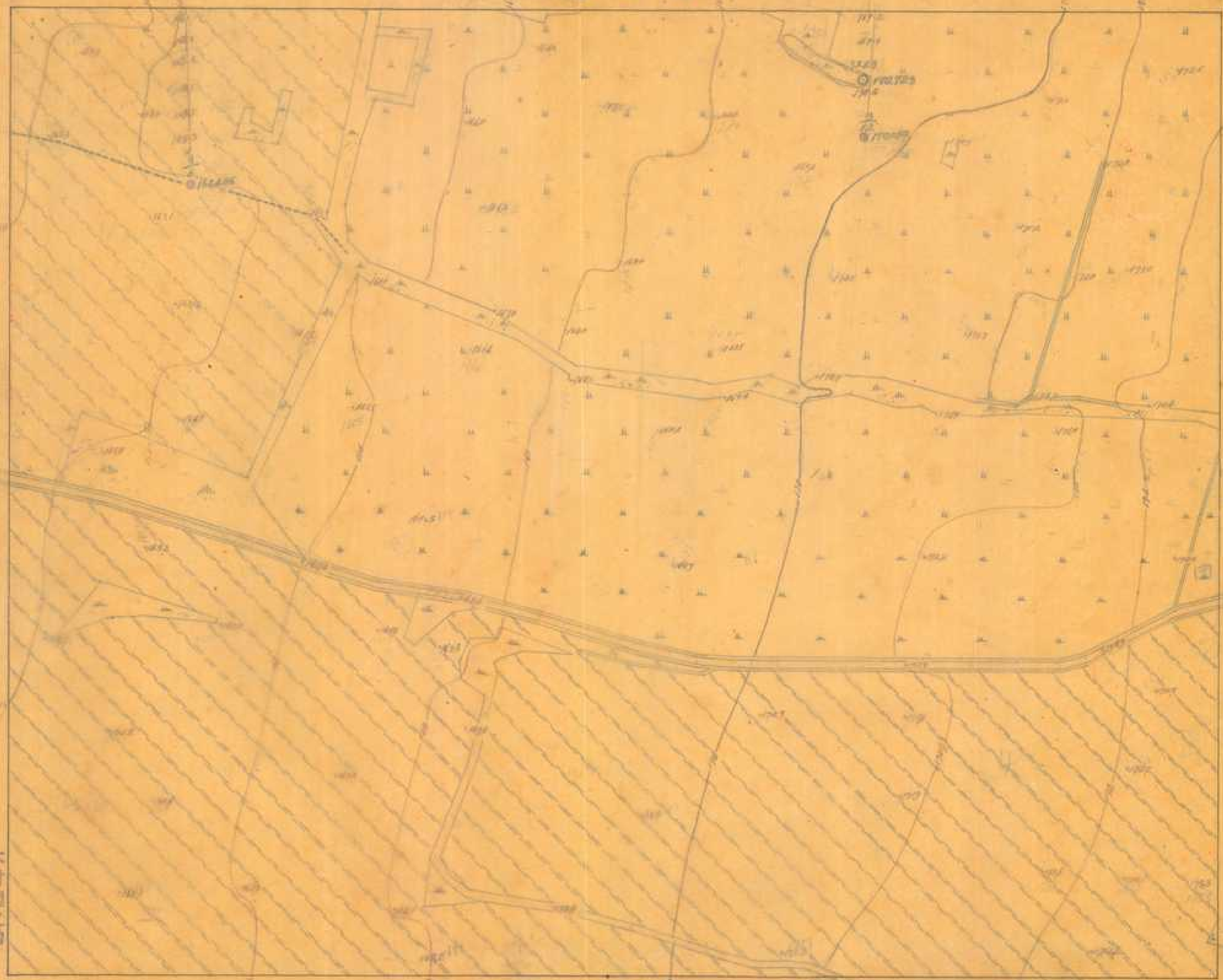

參六壹

參六參

大正四年一月二八日調査
大正四年二月　參日參參

執行勘四郎

圖畫　木村門之助
設圖　圖生宗一
木村禮之助

壹〇六九

資料來源：經濟部水利署水利規劃試驗所
數化製作：中央研究院人社中心地理資訊專題中心

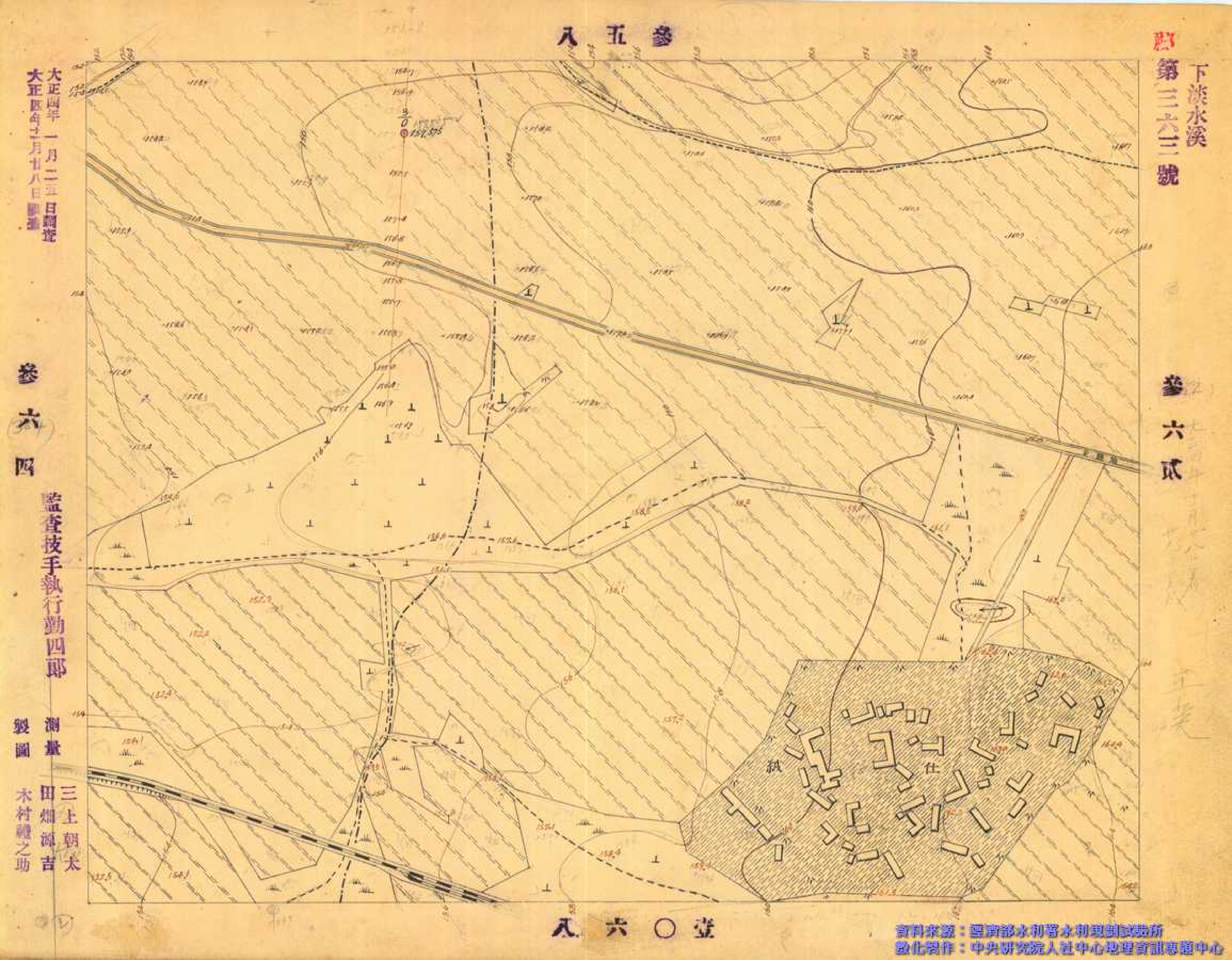

資料來源：經濟部水利署水利規劃試驗所
數化製作：中央研究院人社中心地理資訊專題中心

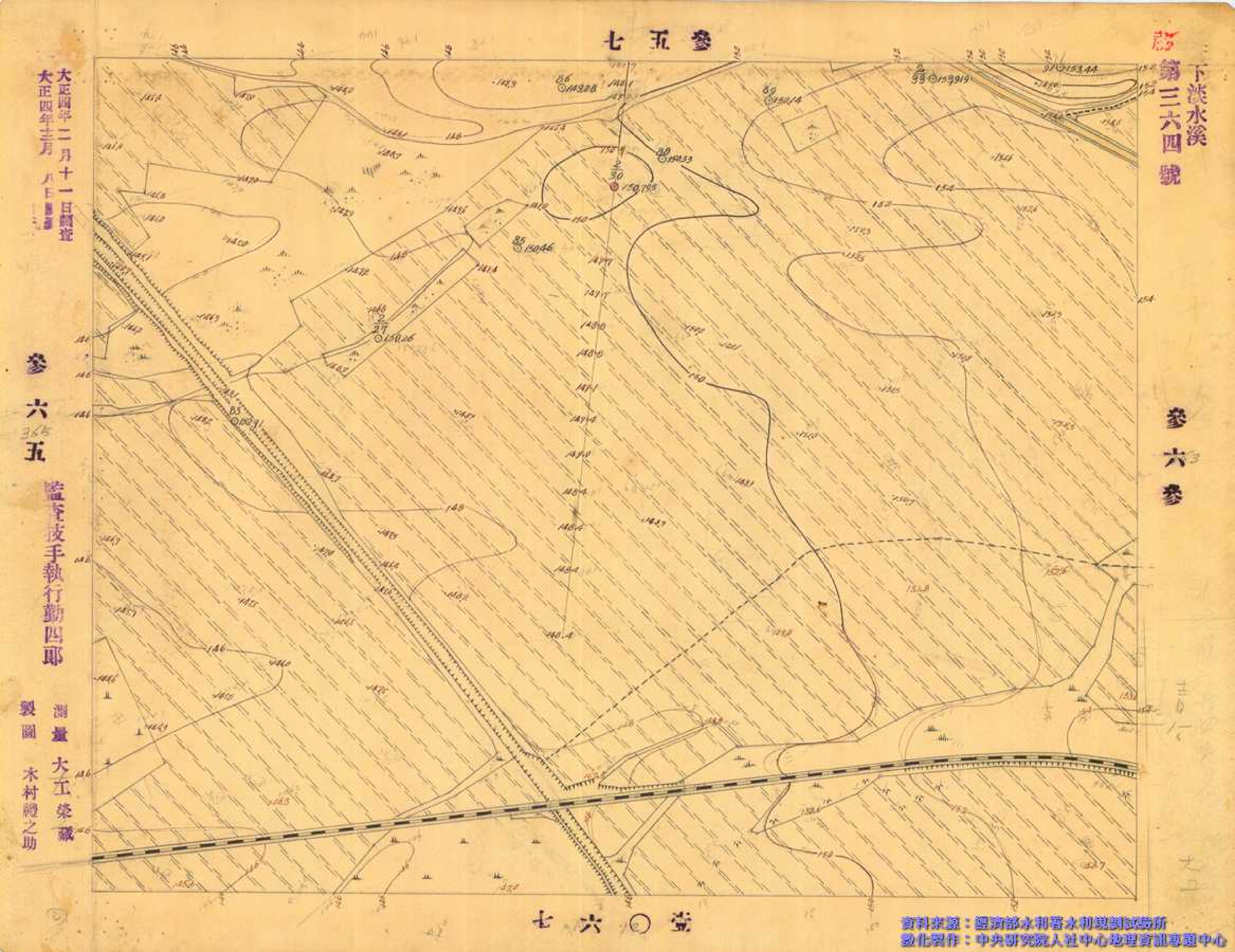

資料來源：經濟部水利署水利規劃試驗所
數化製作：中央研究院人社中心地理資訊專題中心

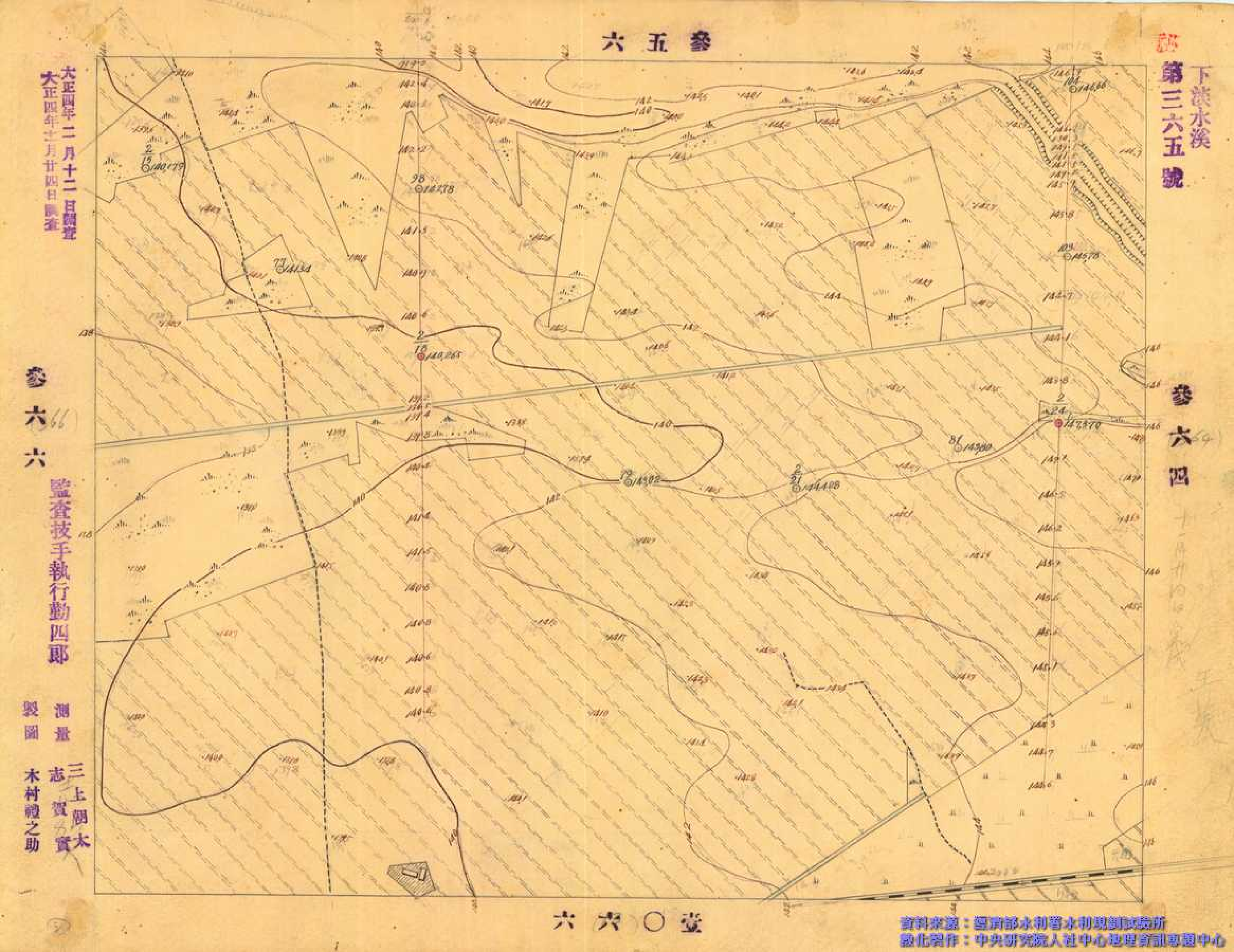

資料來源：經濟部水利署水利規劃試驗所
數化製作：中央研究院人社中心地理資訊專題中心

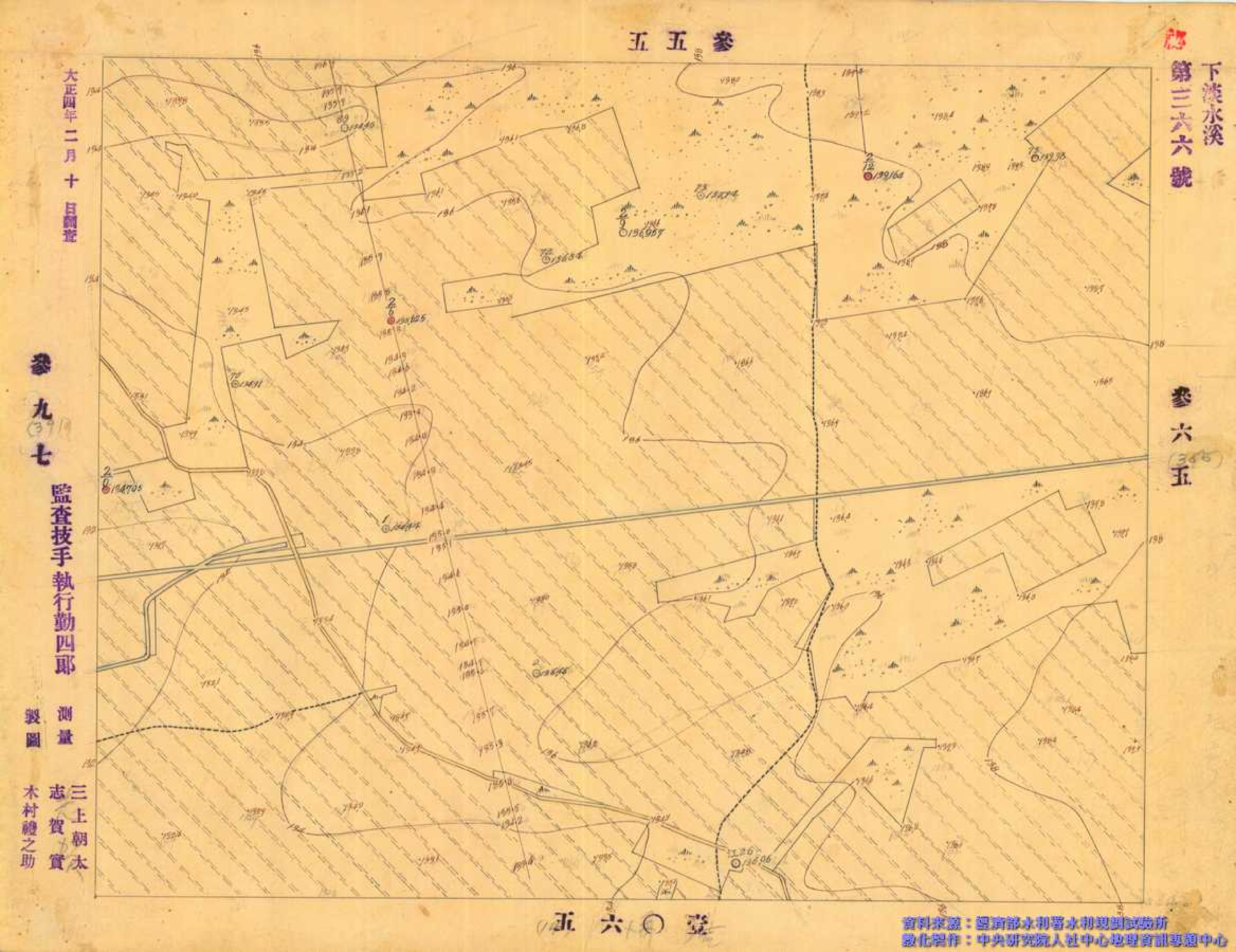

資料來源：經濟部水利署水利規劃試驗所
數化製作：中央研究院人社中心地理資訊專題中心

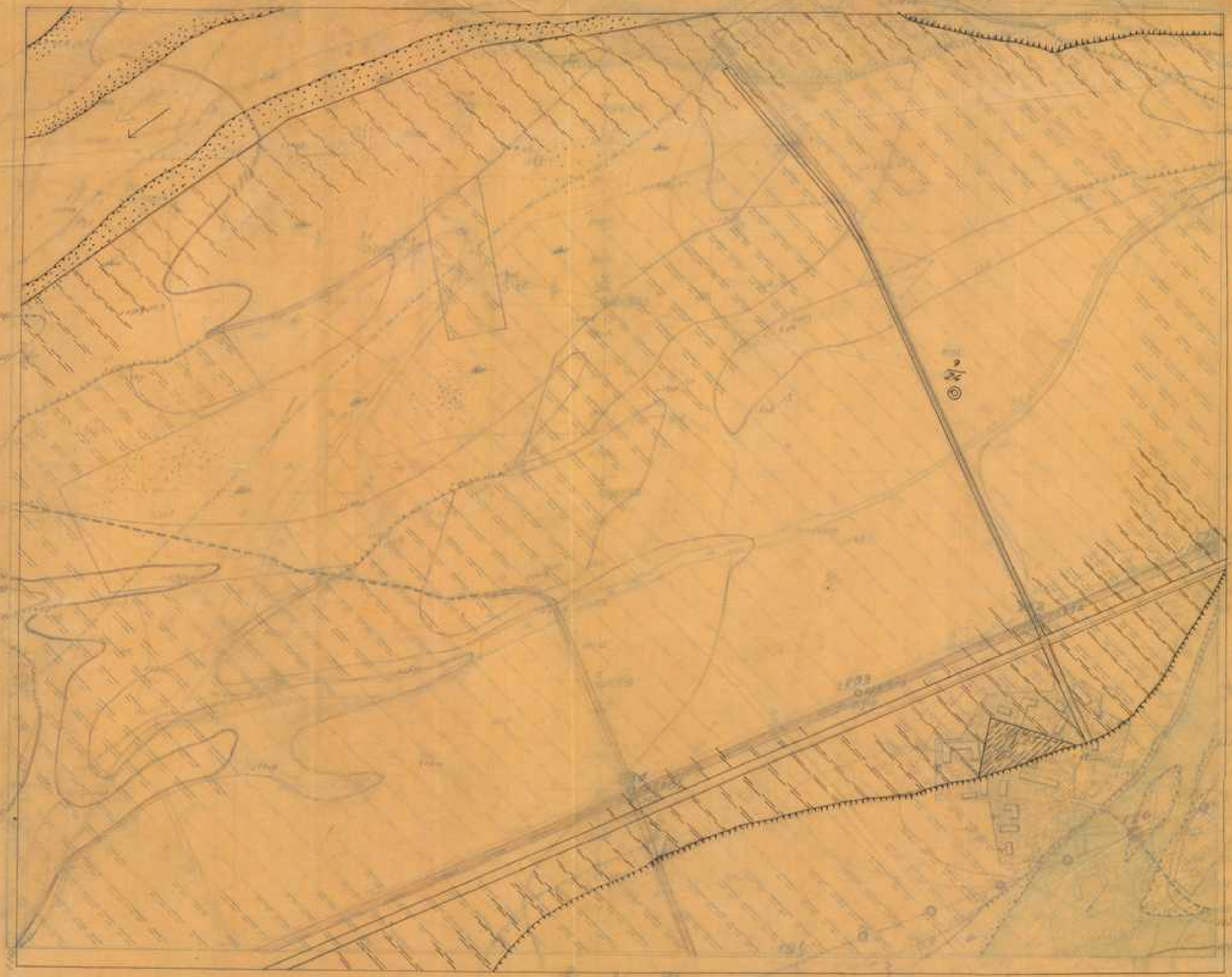

資料來源：經濟部水利署水利規劃試驗所
數化製作：中央研究院人社中心地理資訊專題中心

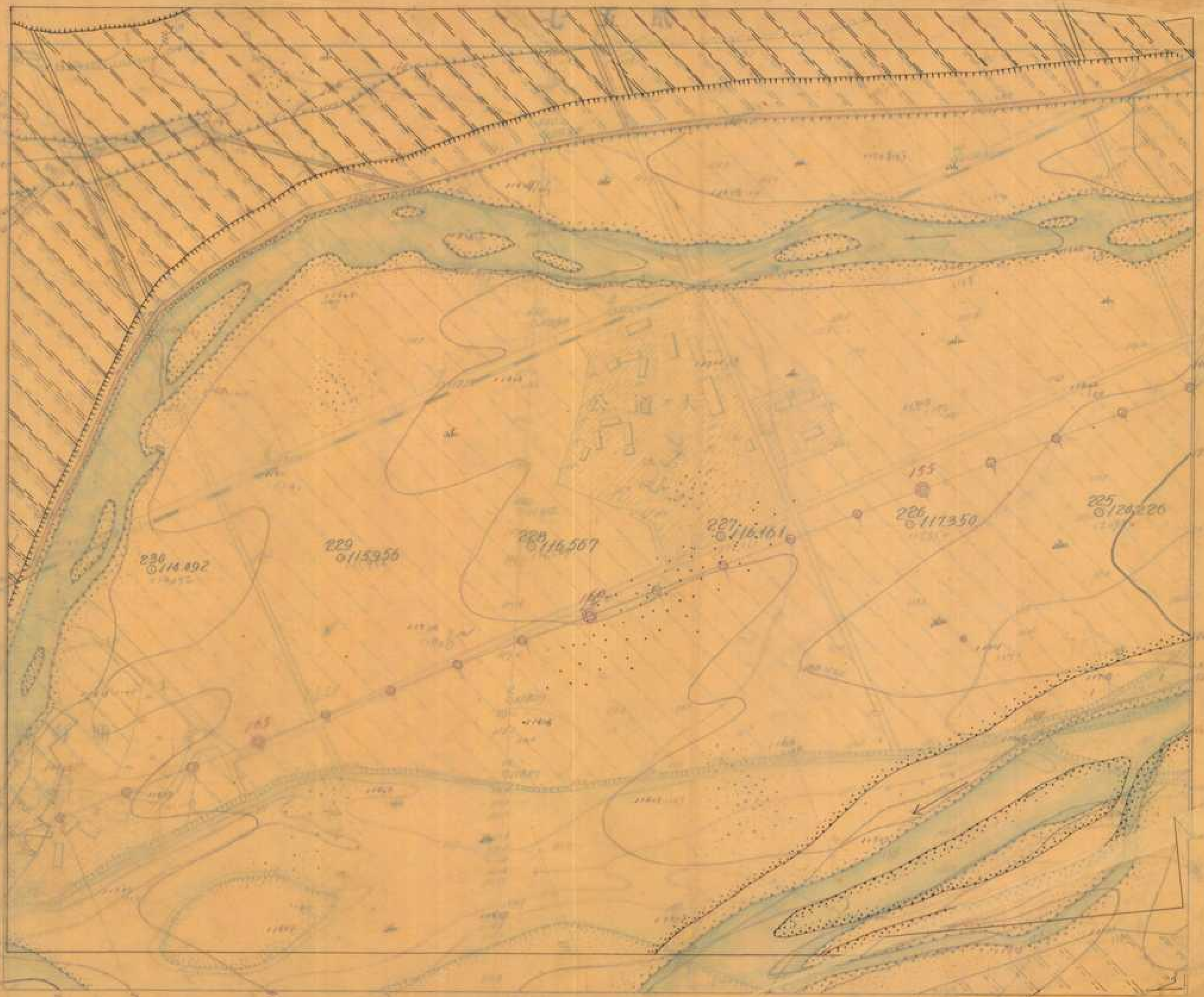

資料來源：經濟部水利署水利規劃試驗所
數化製作：中央研究院人社中心地理資訊專題中心

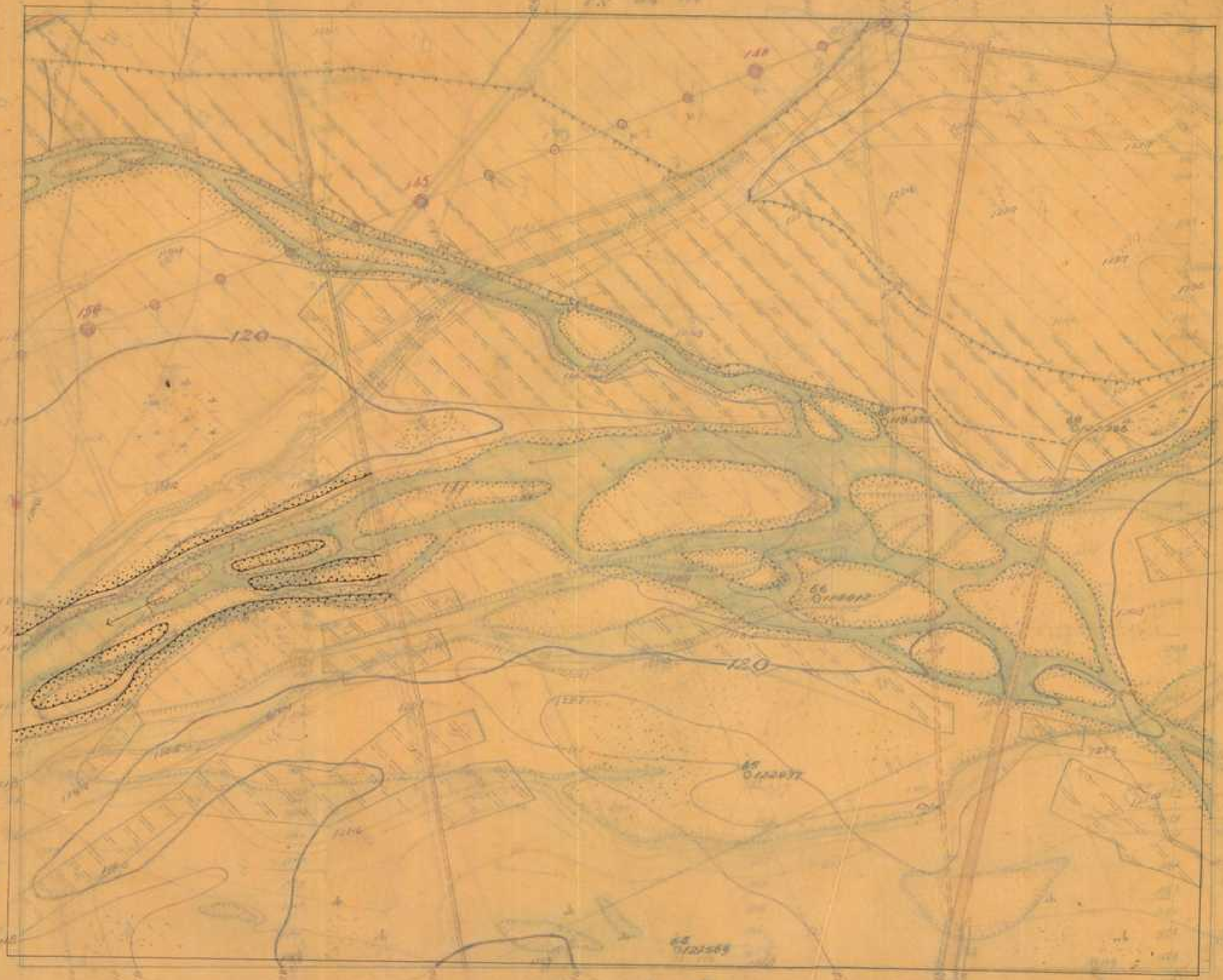

資料來源：經濟部水利署水利規劃試驗所
數化製作：中央研究院人社中心地理資訊專題中心

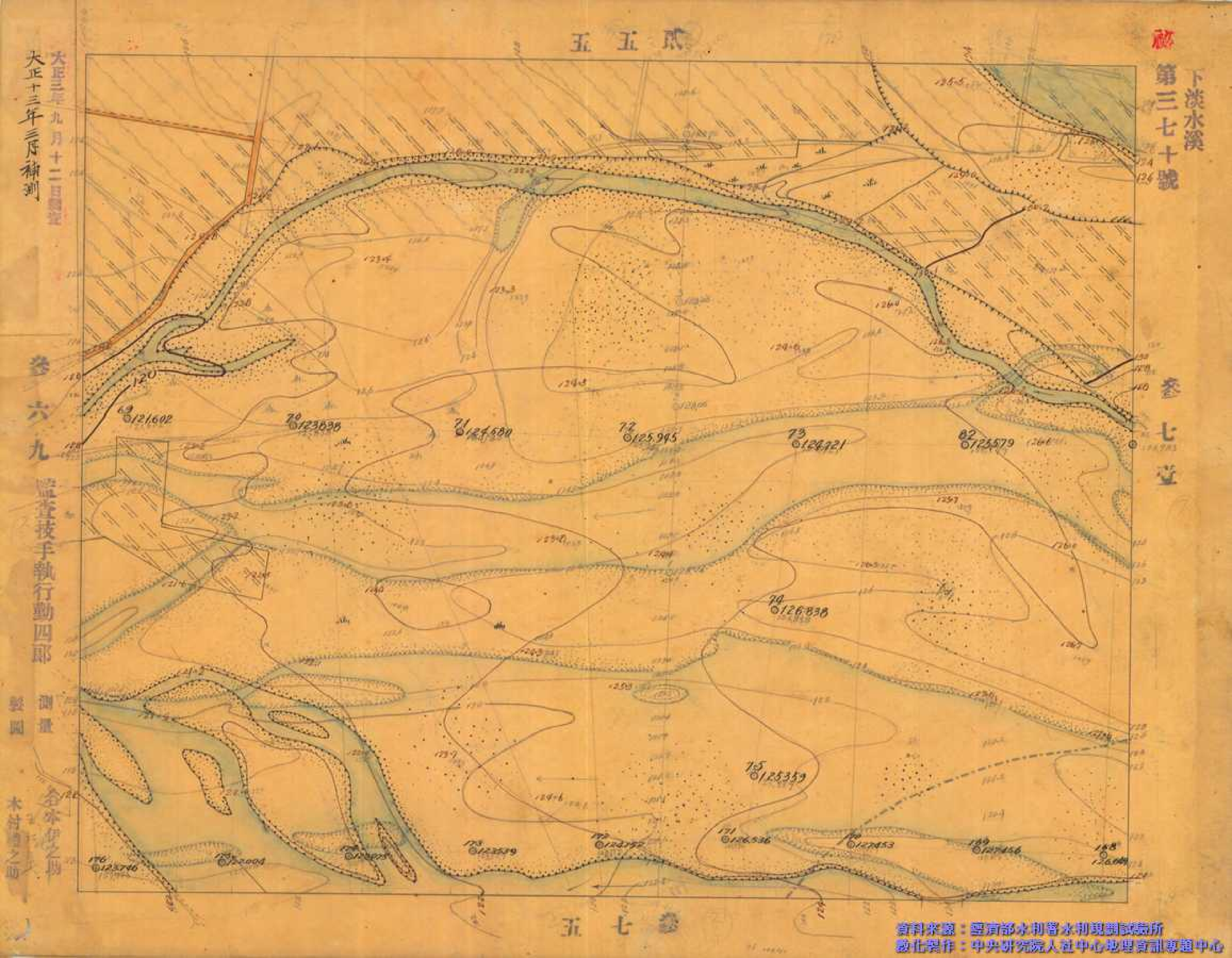

資料來源：經濟部水利署水利規劃試驗所
數化製作：中央研究院人社中心地理資訊專題中心

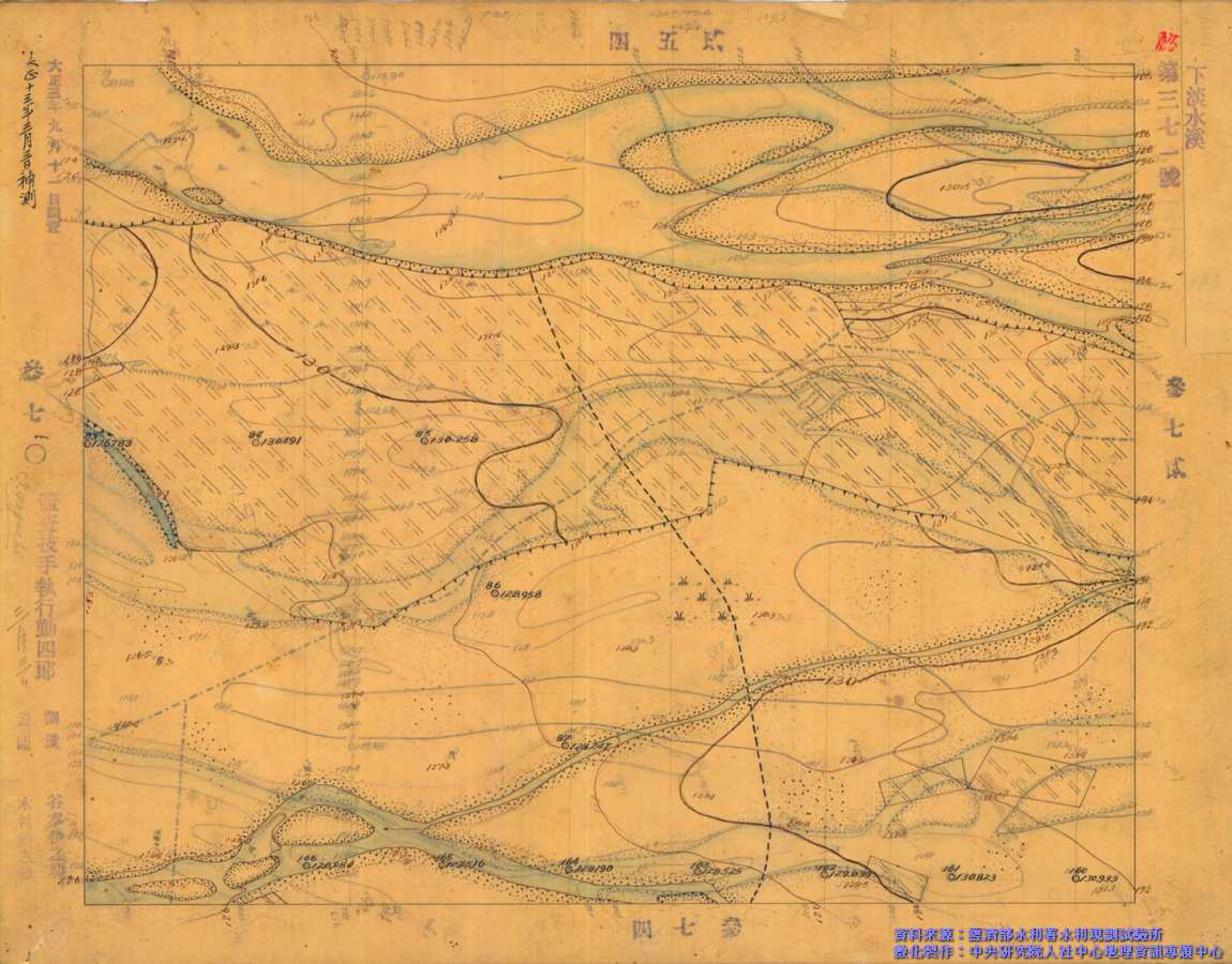

資料來源：經濟部水利署水利規劃試驗所
數化製作：中央研究院人社中心地理資訊專題中心

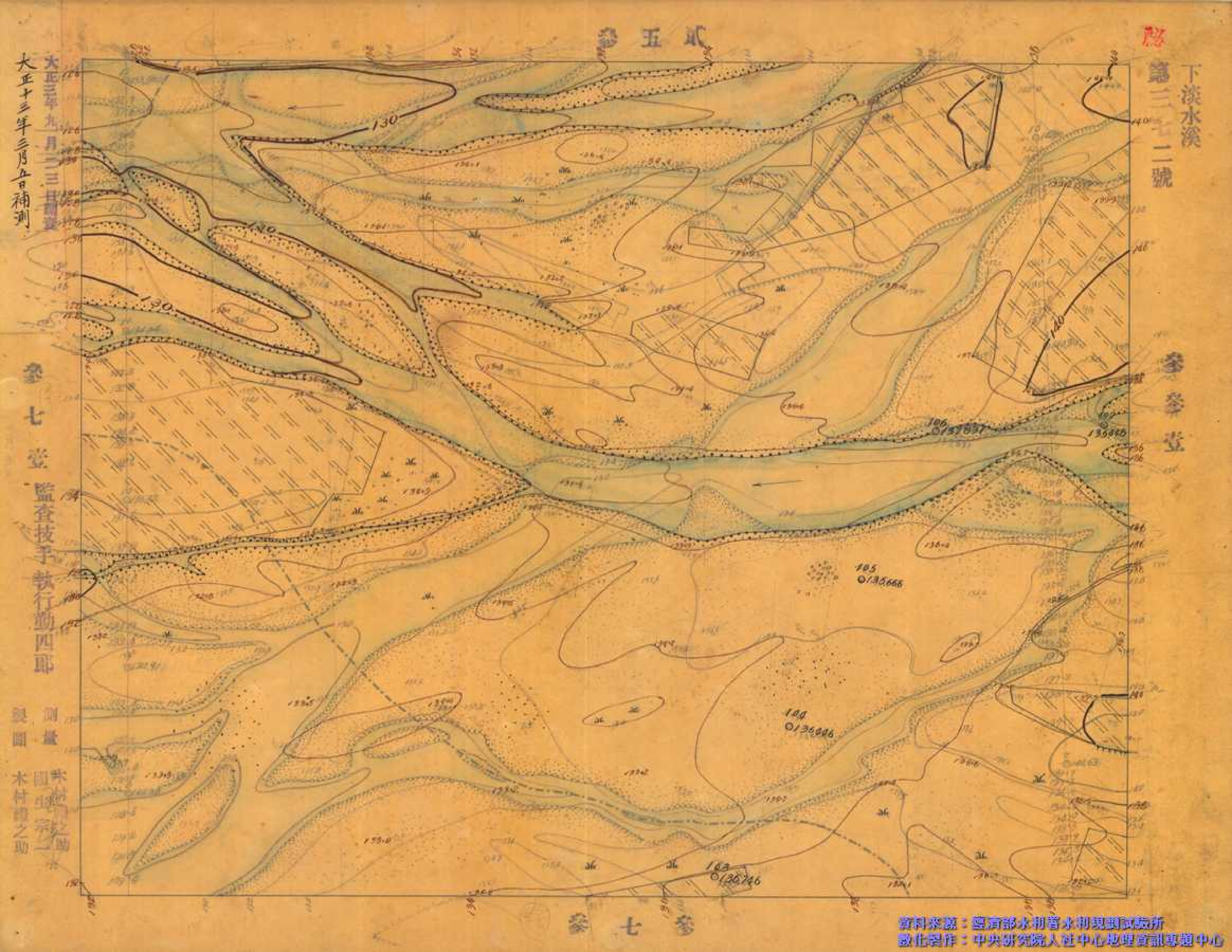

資料來源：豐資部水利署水利規劃試驗所
數化製作：中央研究院人社中心地理資訊專題中心

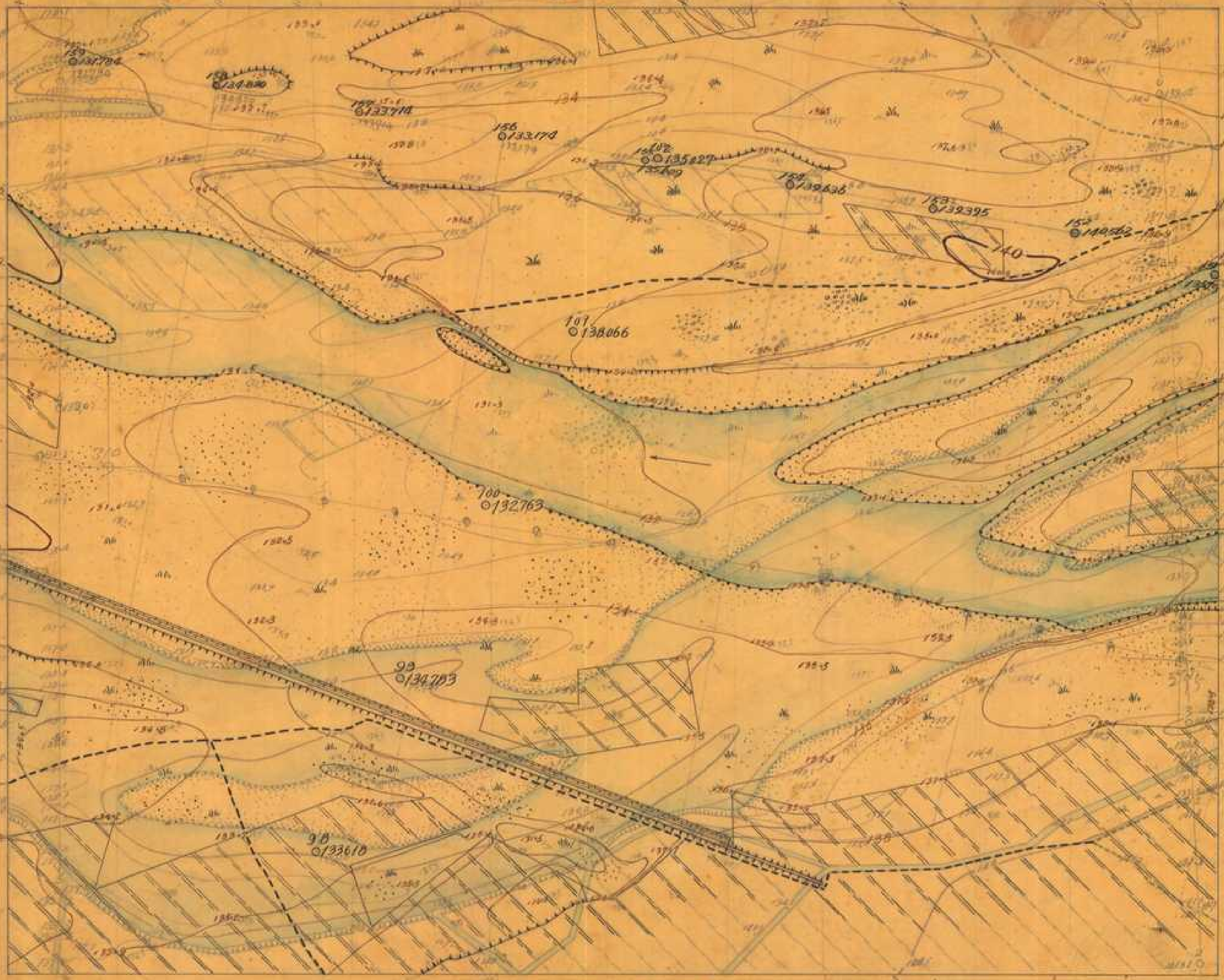

資料來源：經濟部水利署水利規劃試驗所
數化製作：中央研究院人社中心地理資訊專題中心

參七四

第三七四號

大正十三年三月補測

大正三年九月十一日測圖

參七五

臨台技手彰化廳四郎

測量 谷本伊之助

製圖 木村鶴之助

參七參

參八參

資料來源：經濟部水利署水利規劃試驗所
數化製作：中央研究院人社中心地理資訊專題中心

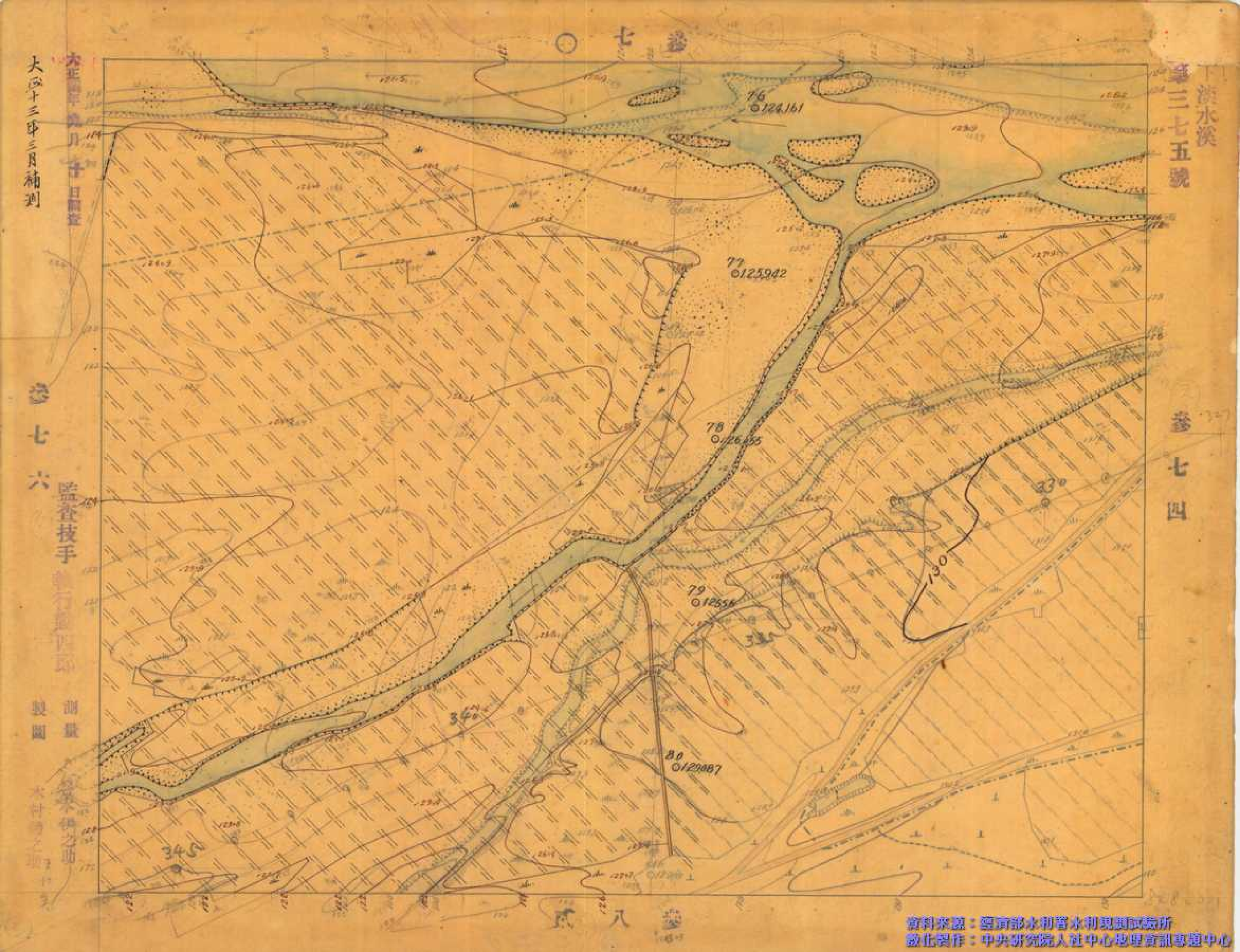

資料來源：經濟部水利署水利規劃試驗所
數化製作：中央研究院人社中心地理資訊專題中心

資料來源：經濟部水利署水利規劃試驗所
數化製作：中央研究院人社中心地理資訊專題中心

資料來源：經濟部水利署水利規劃試驗所
數化製作：中央研究院人社中心地理資訊專題中心

資料來源：經濟部水利署水利規劃試驗所
數化製作：中央研究院人社中心地理資訊專題中心

機密

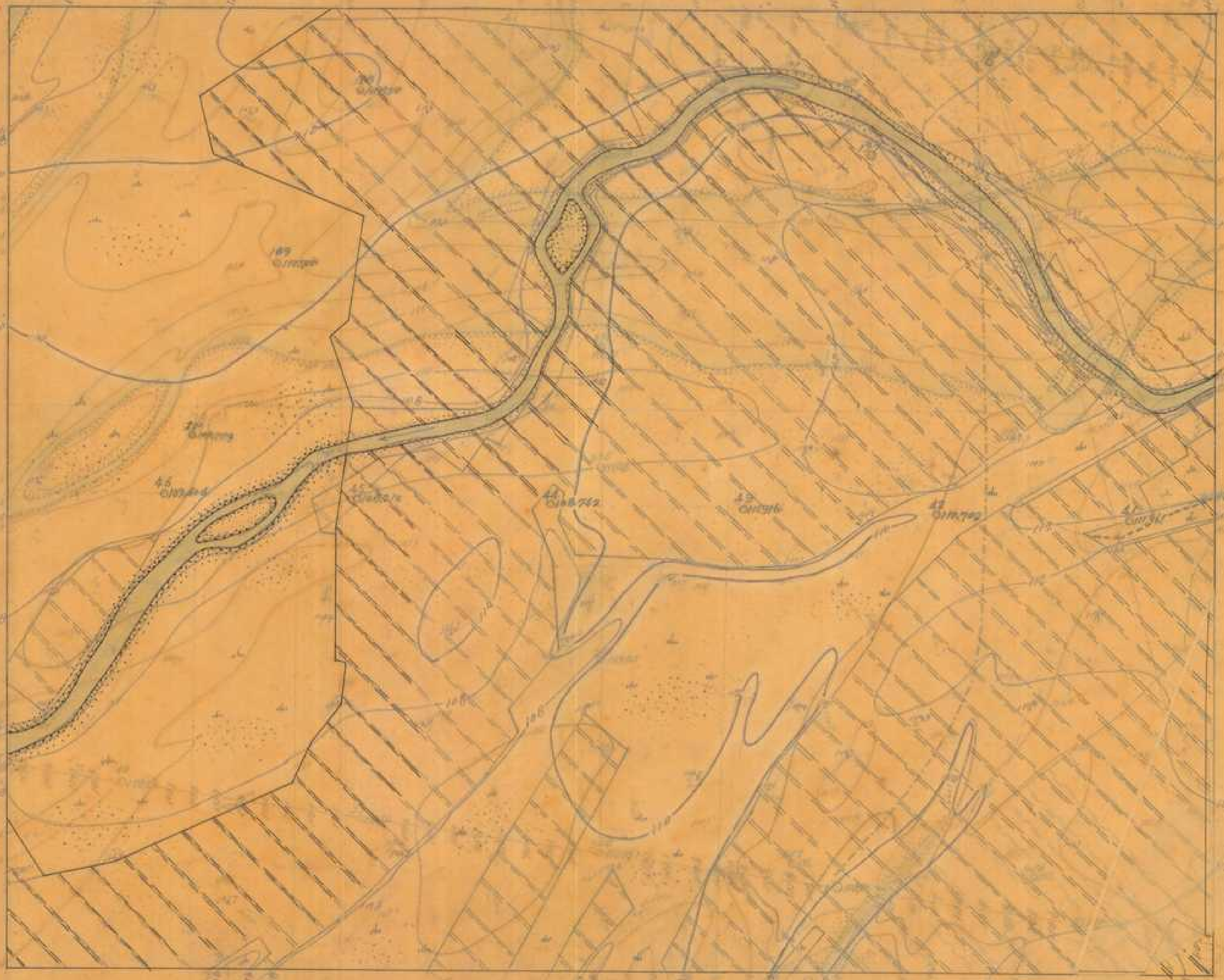

資料來源：經濟部水利署水利規劃試驗所
數化製作：中央研究院人文中心地理資訊專題中心

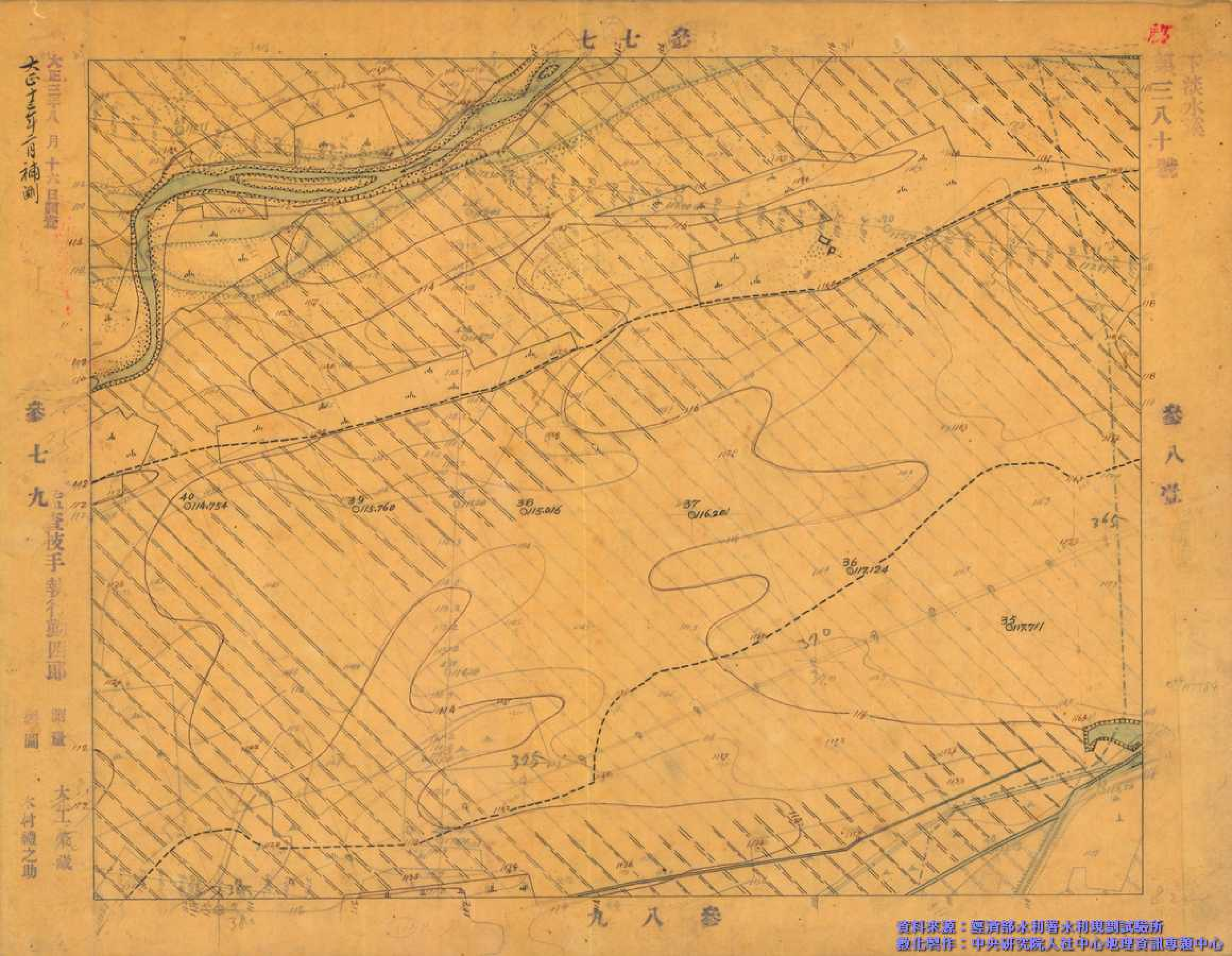

資料來源：經濟部水利署水利規劃試驗所
數化製作：中央研究院人社中心地理資訊專題中心

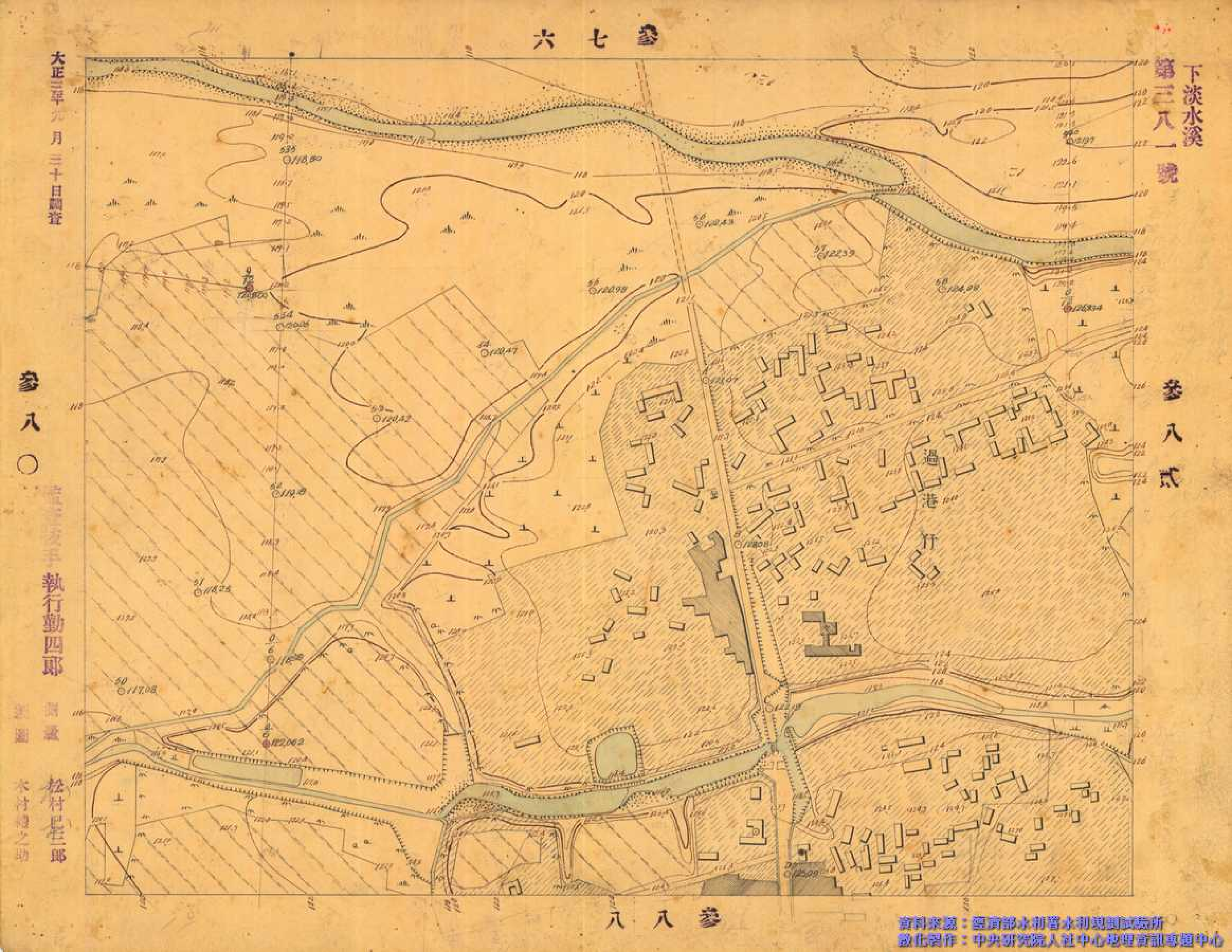

資料來源：經濟部水利署水利規劃試驗所
數化製作：中央研究院人社中心地理資訊專題中心

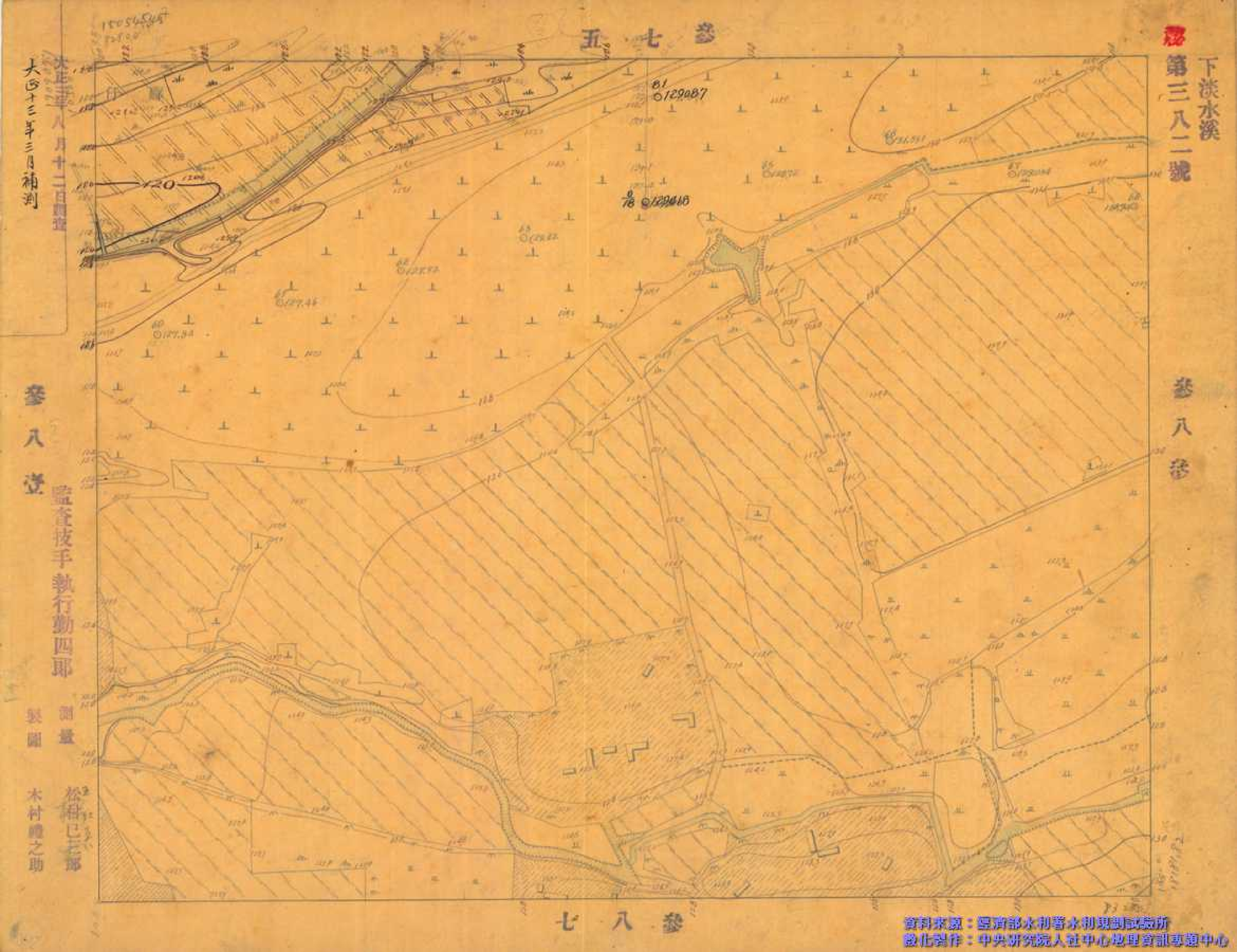

資料來源：經濟部水利署水利規劃試驗所
發化製作：中央研究院人社中心地理資訊專題中心

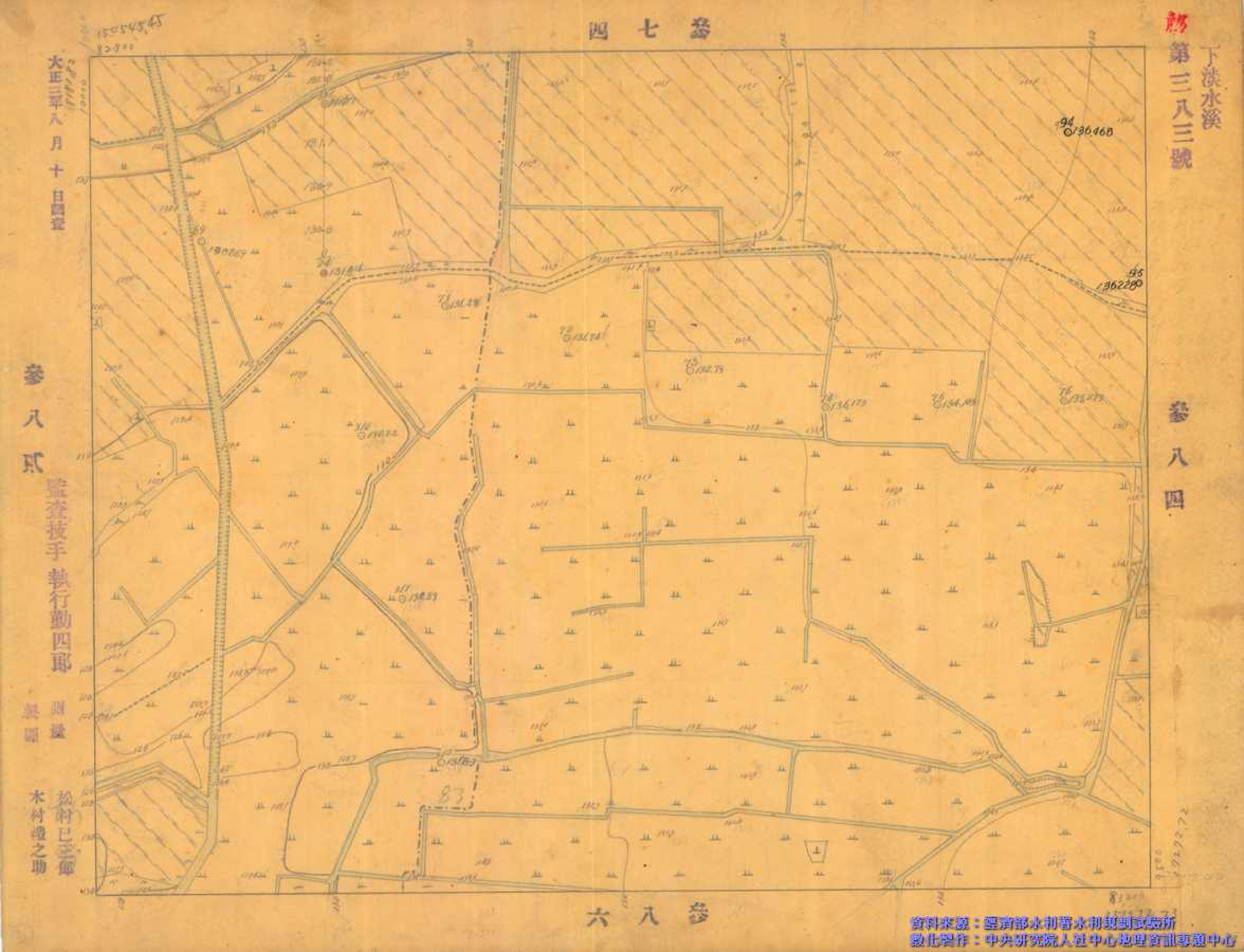

資料來源：經濟部水利署水利規劃試驗所
數位製作：中央研究院人社中心地理資訊專題中心

資料來源：經濟部水利署水利規劃試驗所
數化製作：中央研究院人社中心地理資訊專題中心

下淡水溪
第三八五號

參八四

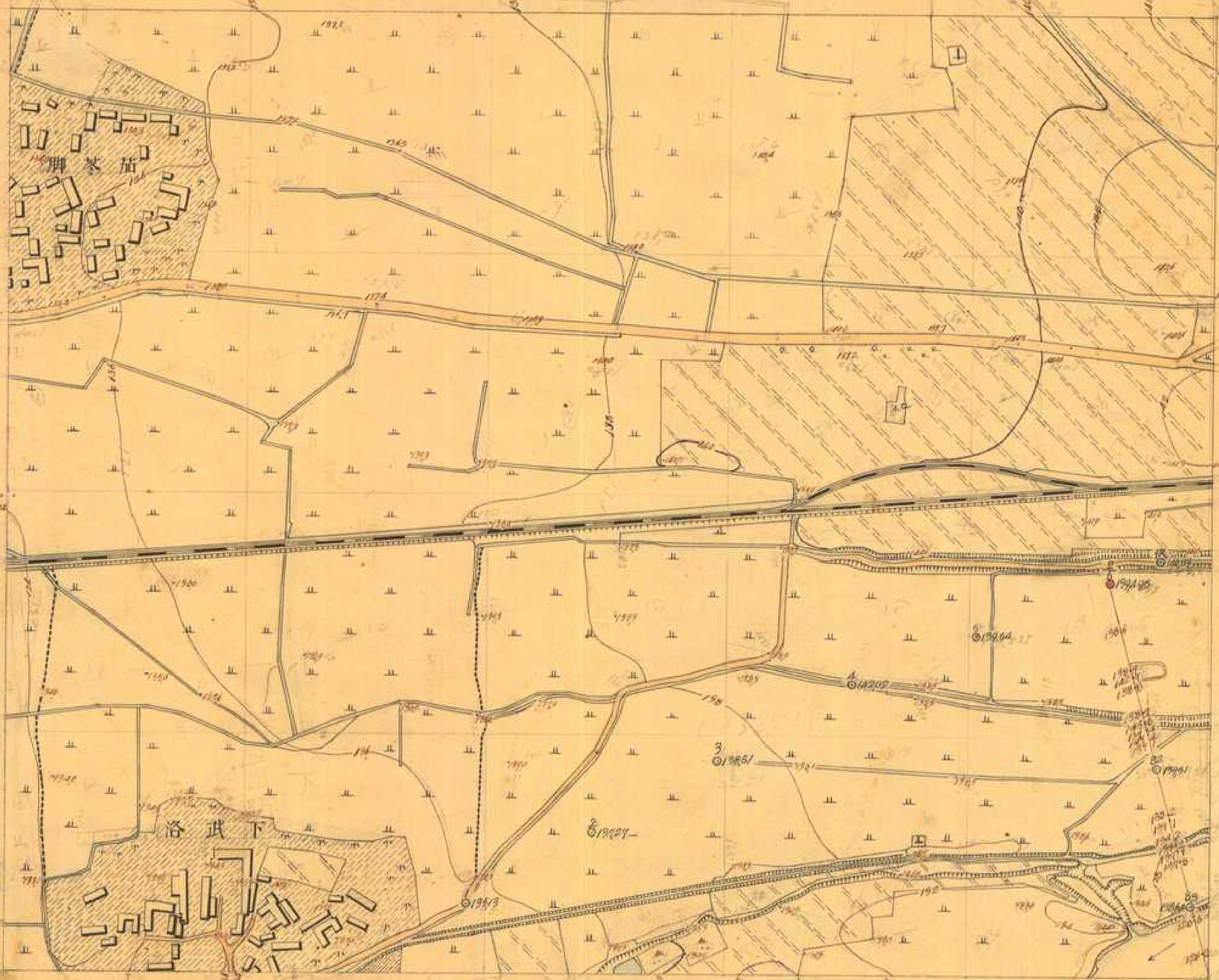

參五四

參九六

大正三年九月十日調查
大正四年二月十七日調查

參八六

監查技手執行勤四郎

測量
製圖

大工榮藏
村野太郎吉
木村禮之助

資料來源：經濟部水利署水利規劃試驗所
數化製作：中央研究院人社中心地理資訊專題中心

極秘

下淡水溪第三八六號

參八五

大正三年八月十一日調查

參八七

監查技手 執行勤四郎

測量 大工榮藏

製圖 木村禮之助

資料來源：經濟部水利署水利規劃試驗所
數化製作：中央研究院人社中心地理資訊專題中心

下淡水溪

第三八七號

參八六

參八貳

大正三年十月五日調查

參八八

監查技手執行勤四郎

測量 松村己三郎

製圖 木村禮之助

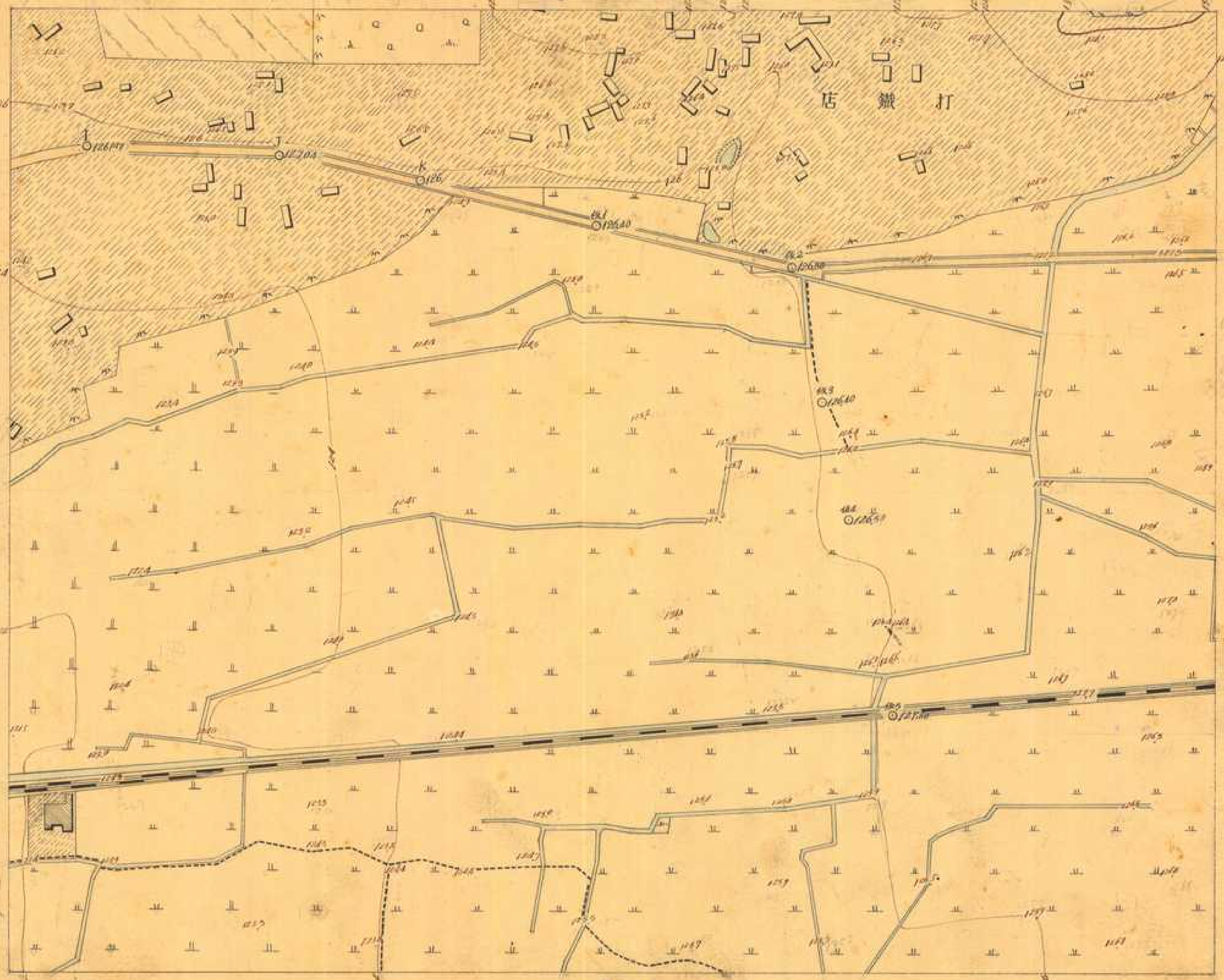

參九四

資料來源：經濟部水利署水利規劃試驗所
數化製作：中央研究院人社中心地理資訊專題中心

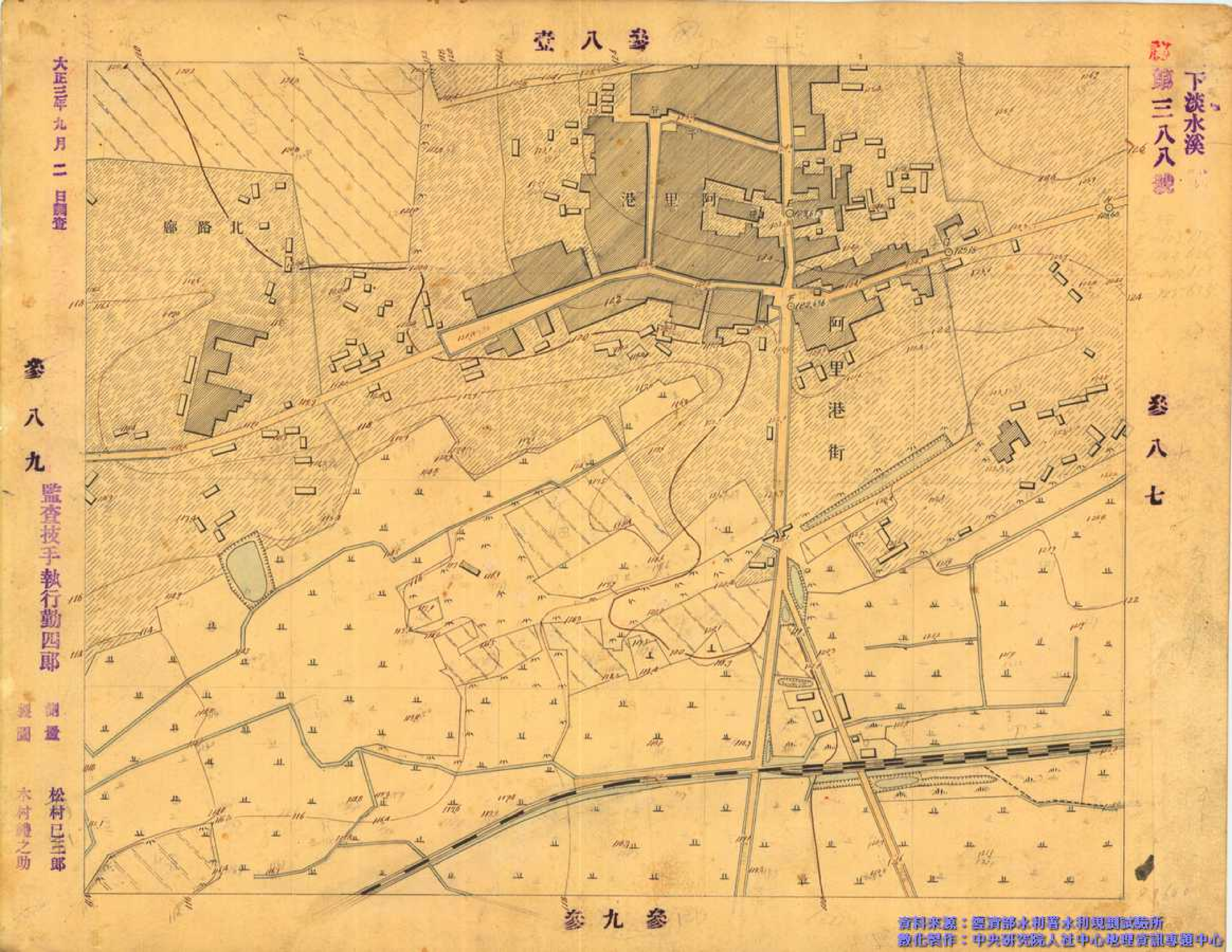

資料來源：經濟部水利署水利規劃試驗所
數化製作：中央研究院人社中心地理資訊專題中心

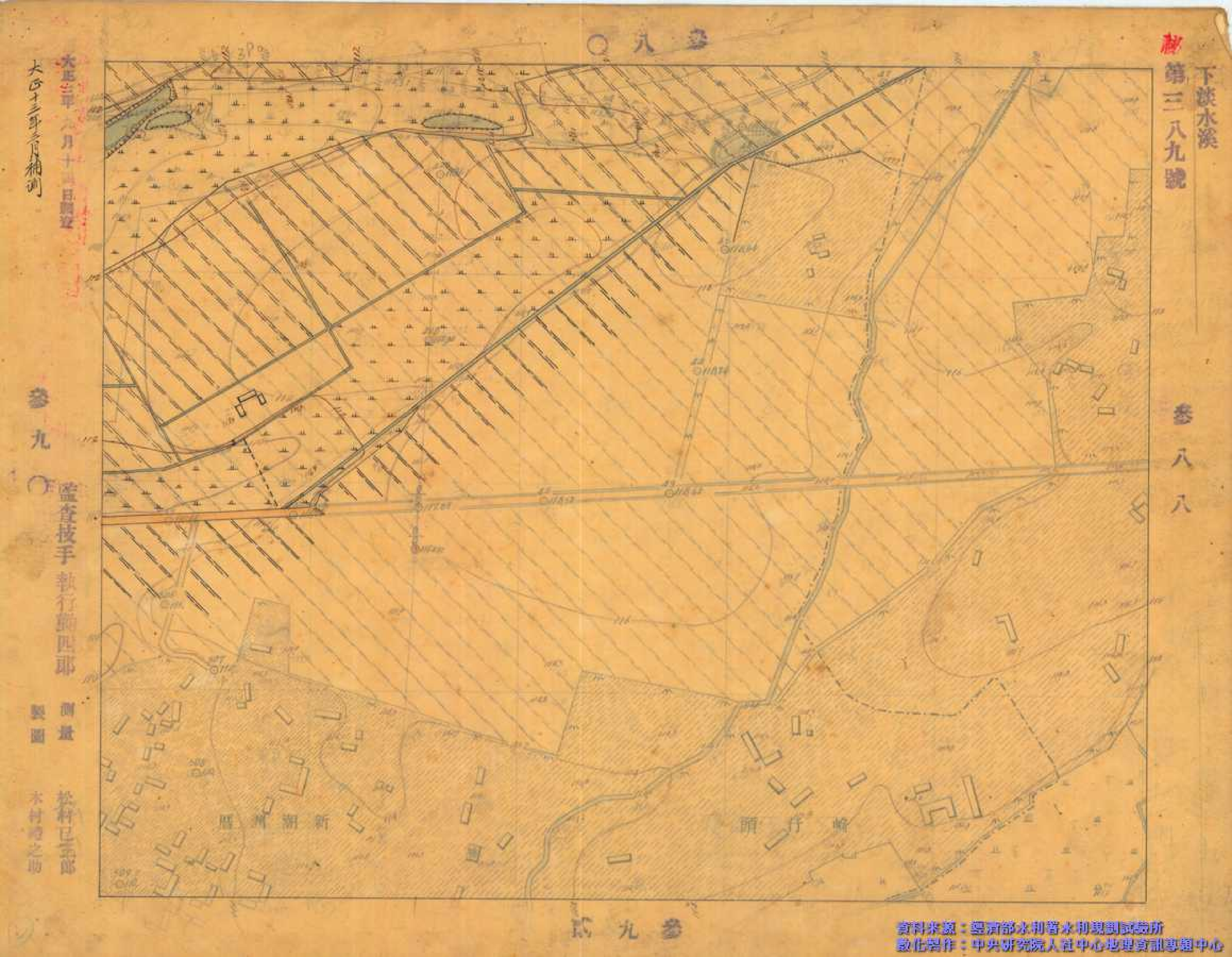

資料來源：經濟部水利署水利規劃試驗所
數化製作：中央研究院人社中心地理資訊專題中心

資料來源：經濟部水利署水利規劃試驗所
數化製作：中央研究院人社中心地理資訊專題中心

下淡水溪
第三九一號

參九貳

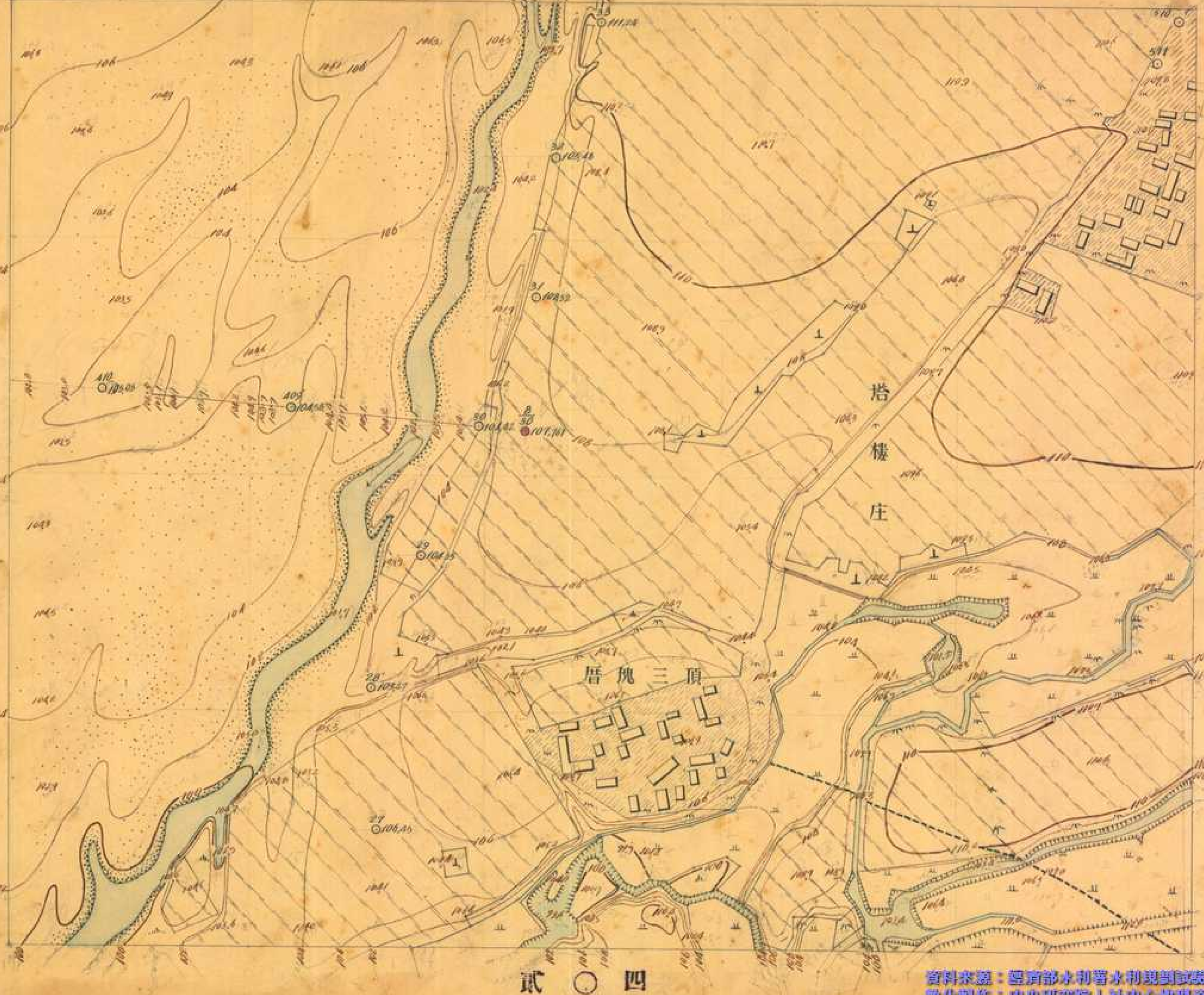

大正三年九月四日調查

四壹六

監查技手執行勤四郎

測量
製圖

大工榮藏
木村禮之助

資料來源：經濟部水利署水利規劃試驗所
數化製作：中央研究院人社中心地理資訊專題中心

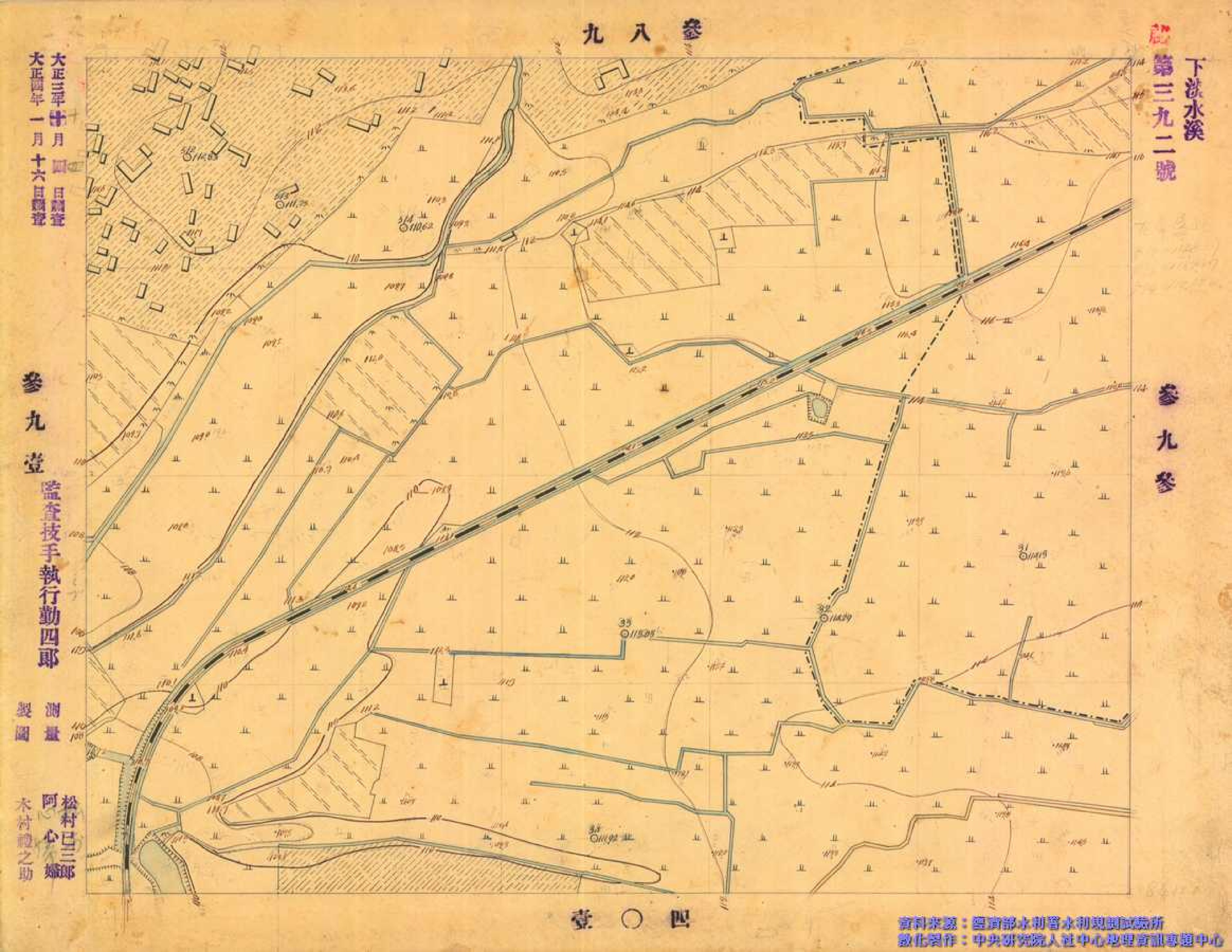

資料來源：經濟部水利署水利規劃試驗所
數化製作：中央研究院人社中心地理資訊專題中心

大正四年二月十二日調査

下淡水溪

第三九三號

參八八

參九四

參九貳

監査技手 執行勤四郎

測量 三上朝太

製圖 王英

木村禮之助

關帝廳

四〇〇

資料來源：經濟部水利署水利規劃試驗所
數化製作：中央研究院人社中心地理資訊專題中心

下淡水溪
第三九四號

參八七

大正四年二月十三日調査

參九五

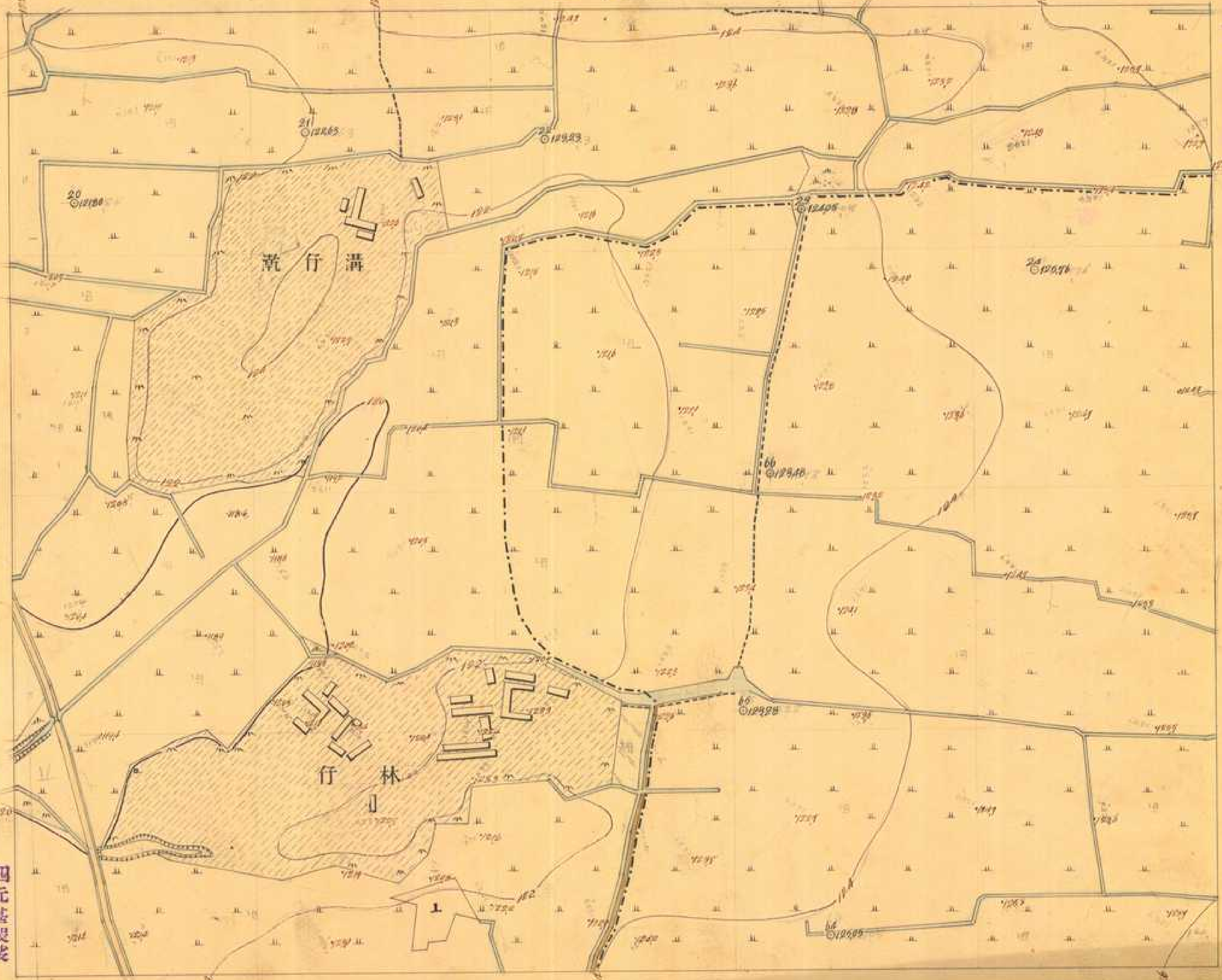

參九九

參九

監査技手 執行勤四郎

測量 四元甚假裝

製圖 阿心婦

木村禮之助

資料來源：臺灣部水利署水利規劃試驗所
數化製作：中央研究院人社中心地理資訊專題中心

下淡水溪
第三九五號
參八六
參九六
參九八
參九四
大正四年二月十七日調査
監査技手執行勤四郎
測量
製圖
三上嗣太
大澤丑五郎
木村禮之助
資料來源：經濟部水利署水利規劃試驗所
數化製作：中央研究院人社中心地理資訊專題中心

下淡水溪
第三九六號

大正四年二月二十日調査

參五五

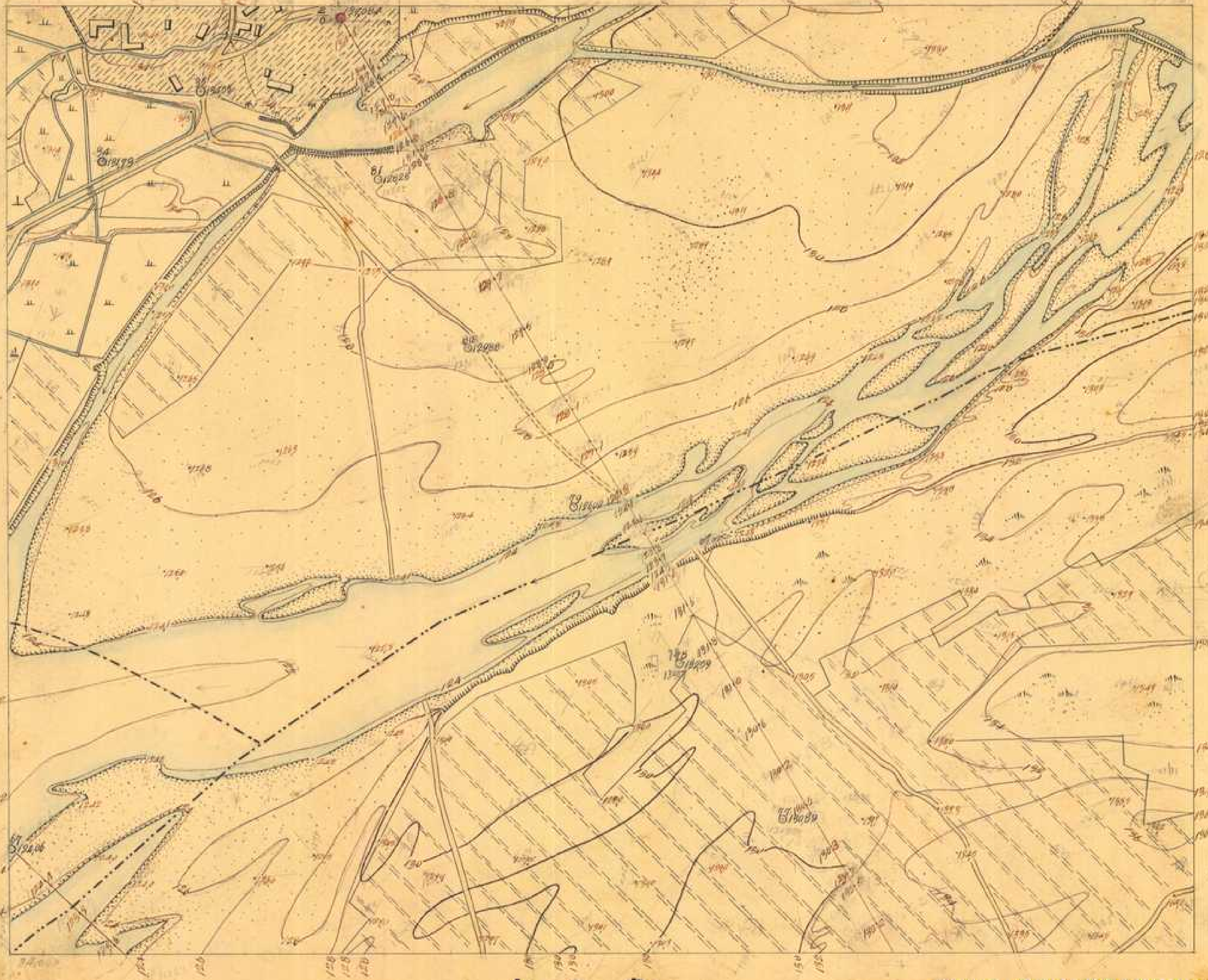

參九五

監査技手執行勤四郎

測量 村野太郎吉

製圖 木村禮之助

參九七

資料來源：經濟部水利署水利規劃試驗所
數化製作：中央研究院人社中心地理資訊專題中心

下淡水溪
第三九七號

參九六

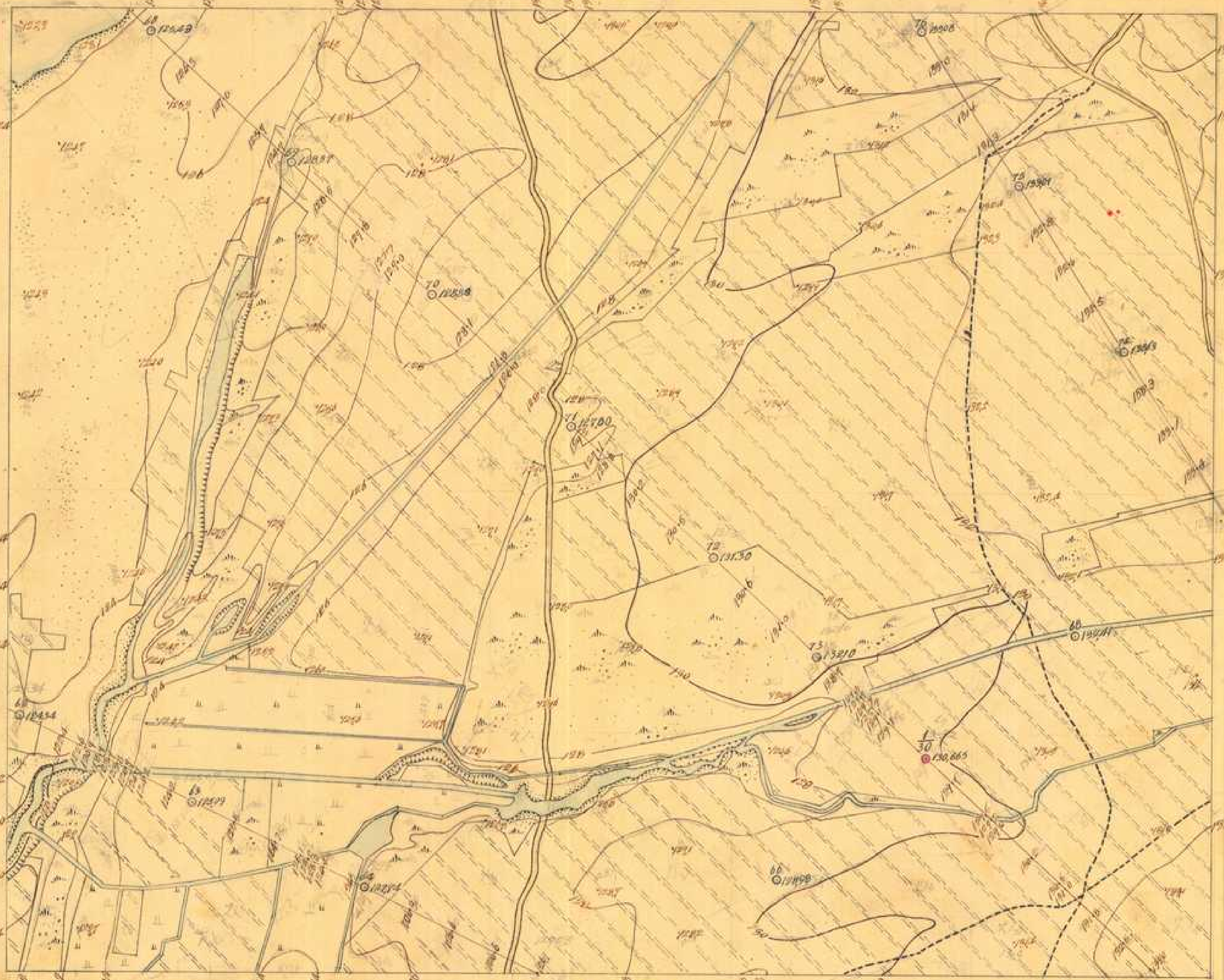

參九八

大正四年二月八日調査

監査技手執行勤四郎

測量
製圖

三上朝太
志賀實
木村禮之助

參六六

四四四

資料來源：經濟部水利署水利規劃試驗所
發化製作：中央研究院人社中心地理資訊專題中心

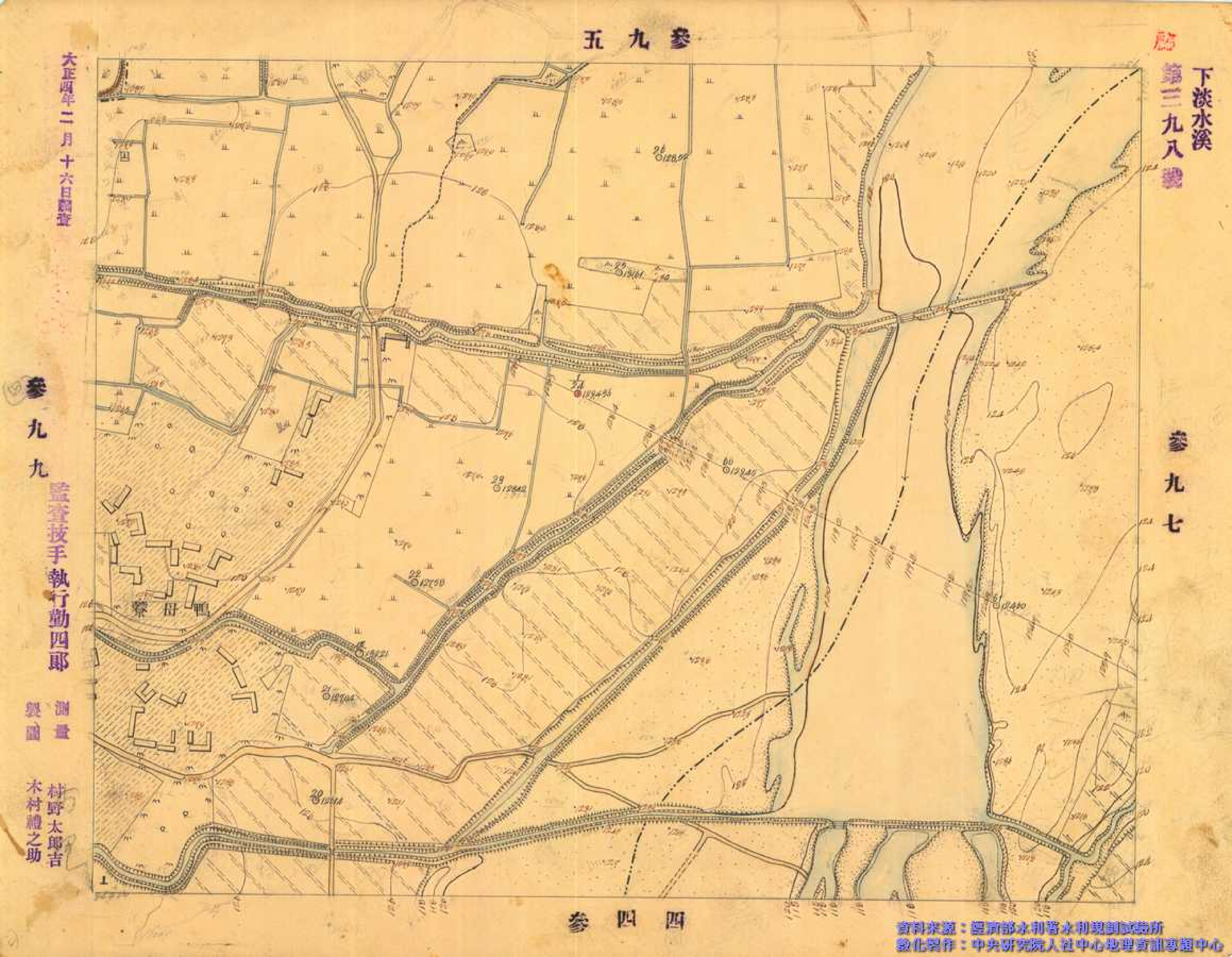

資料來源：經濟部水利署水利規劃試驗所
數化製作：中央研究院人社中心地理資訊專題中心

下淡水溪

第三九九號

參九八

大正四年二月十七日調製

四〇〇號

鑑查技手執行勘四郎　測量

松村巳三郎　製圖

木村禮之助

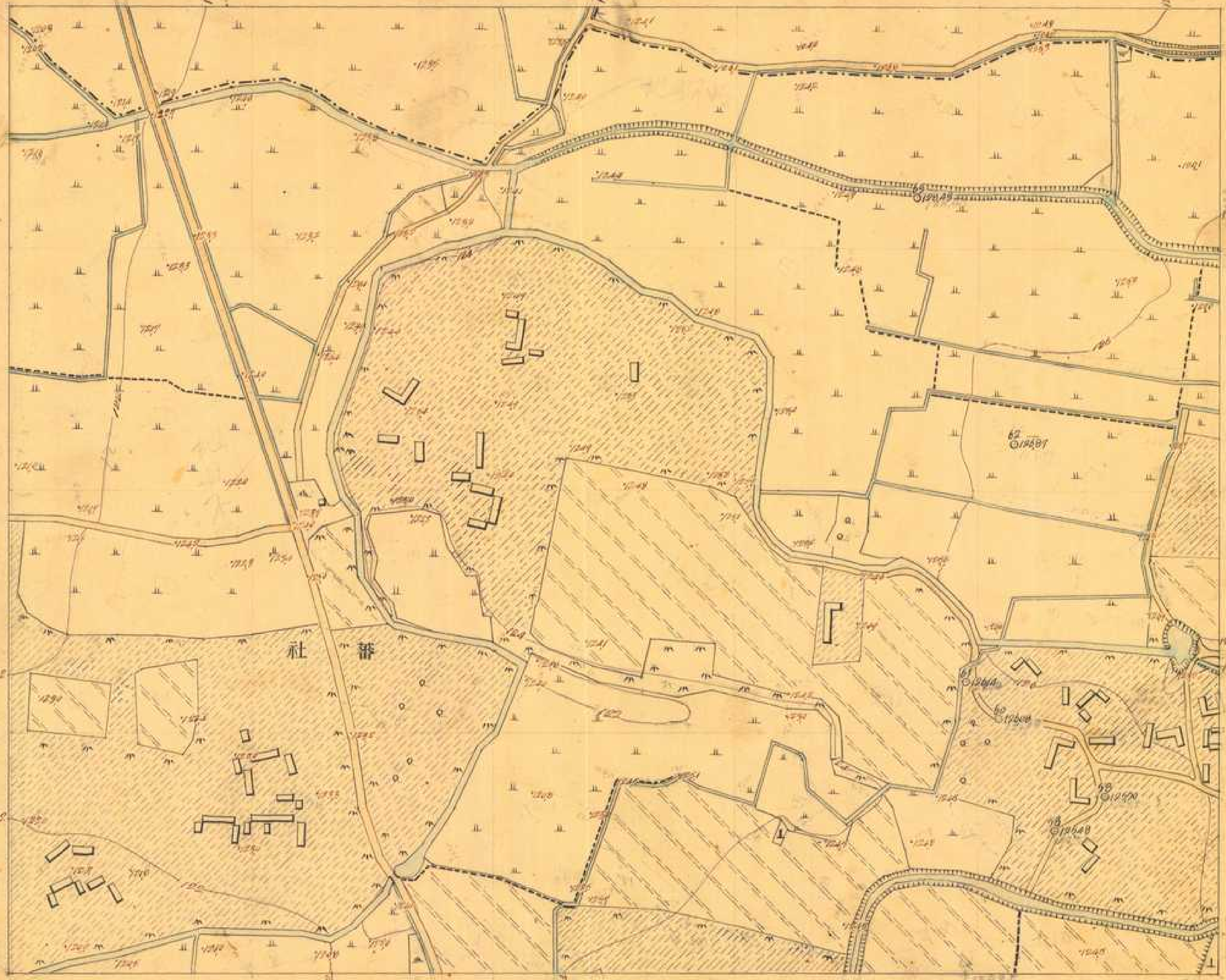

資料來源：經濟部水利署水利規劃試驗所
數化製作：中央研究院人社中心地理資訊專題中心

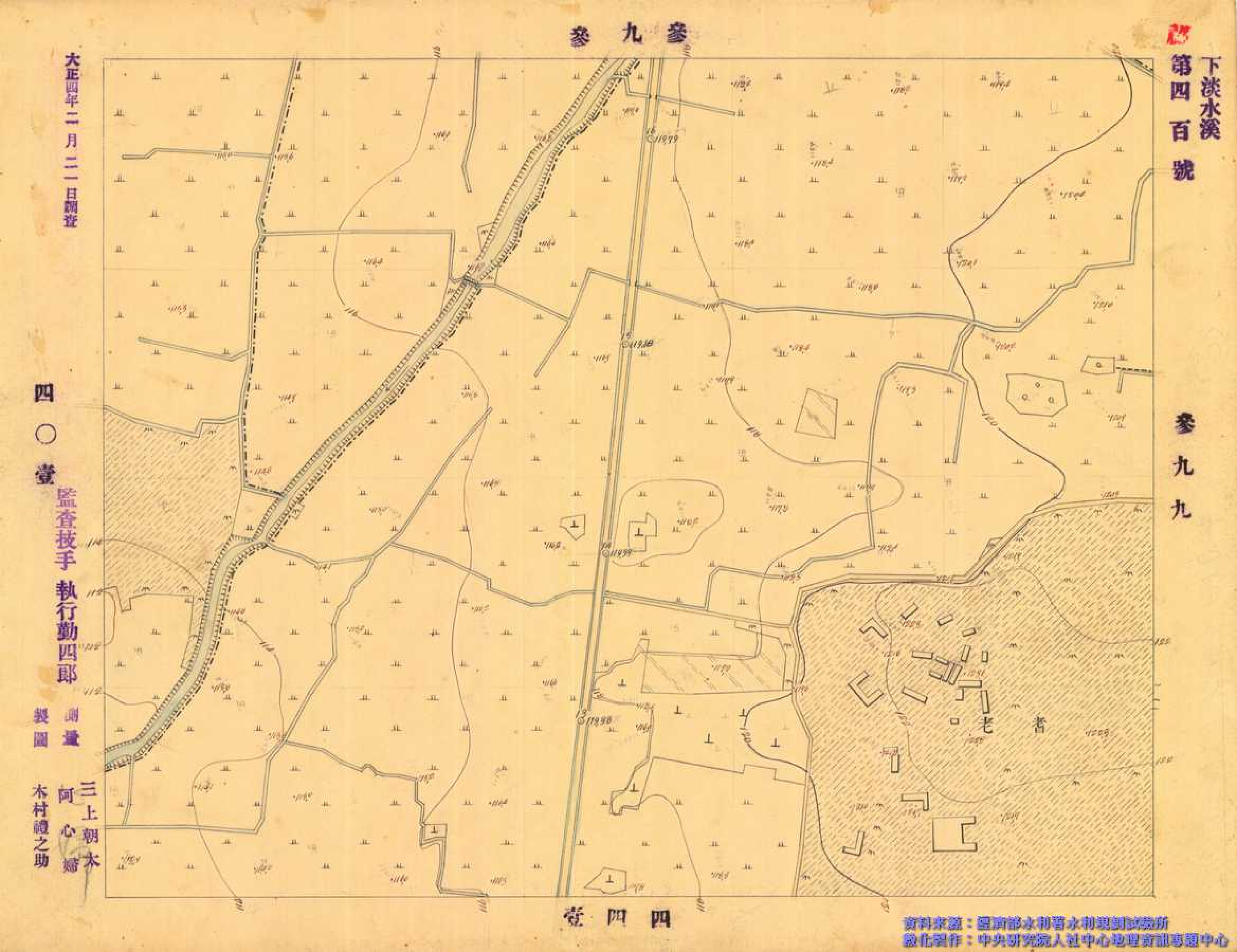

資料來源：經濟部水利署水利規劃試驗所
數化製作：中央研究院人社中心地理資訊專題中心

下淡水溪
第四百一號

大正四年二月十九日調査

四〇貳

監査技手執行勤四郎

測量
製圖

三上惆太
阿心婦
木村鱸之助

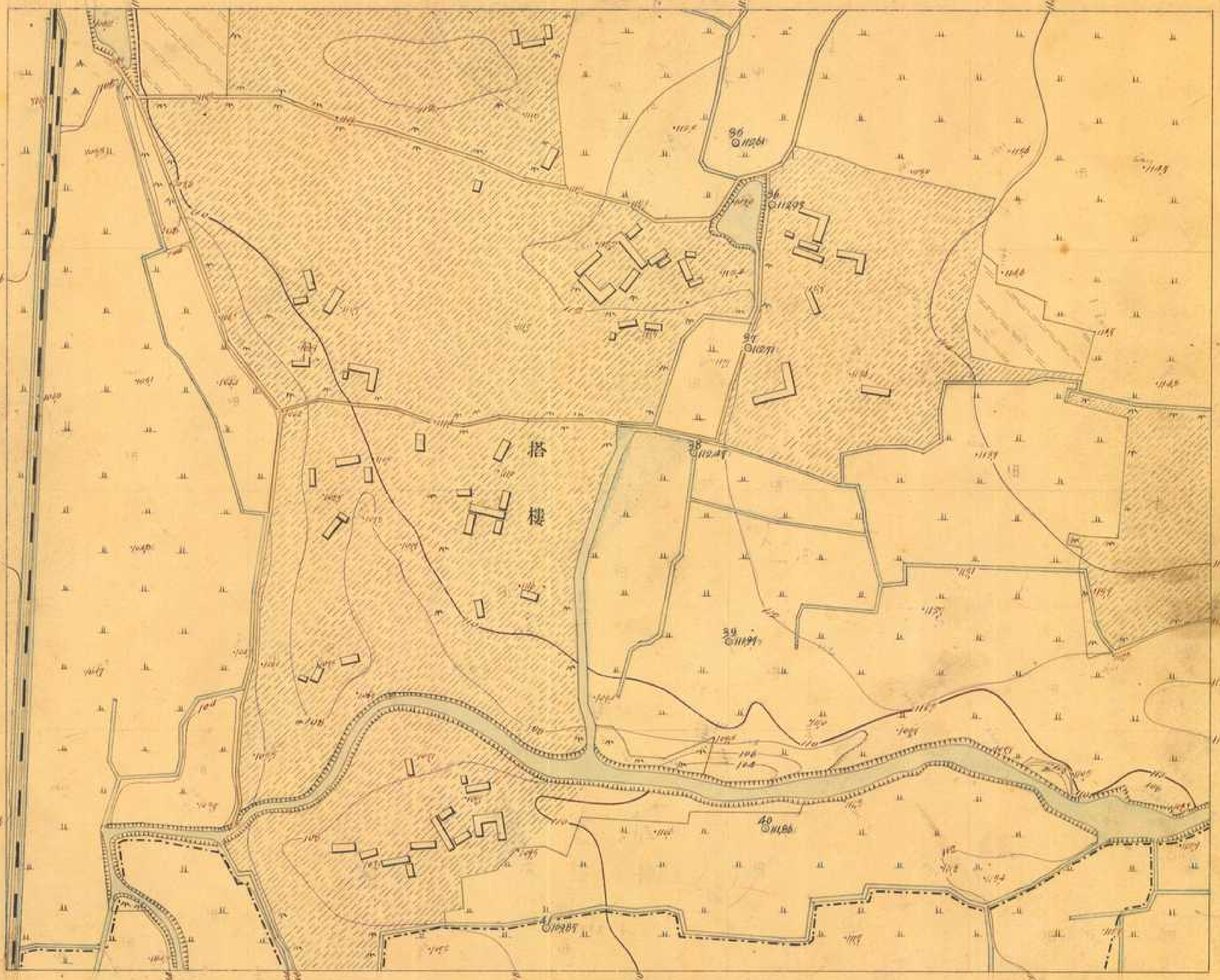

資料來源：經濟部水利署水利規劃試驗所
數化製作：中央研究院人社中心地理資訊專題中心

資料來源：經濟部水利署水利規劃試驗所
數化製作：中央研究院人社中心地理資訊專題中心

資料來源：經濟部水利署水利規劃試驗所
數化製作：中央研究院人社中心地理資訊專題中心

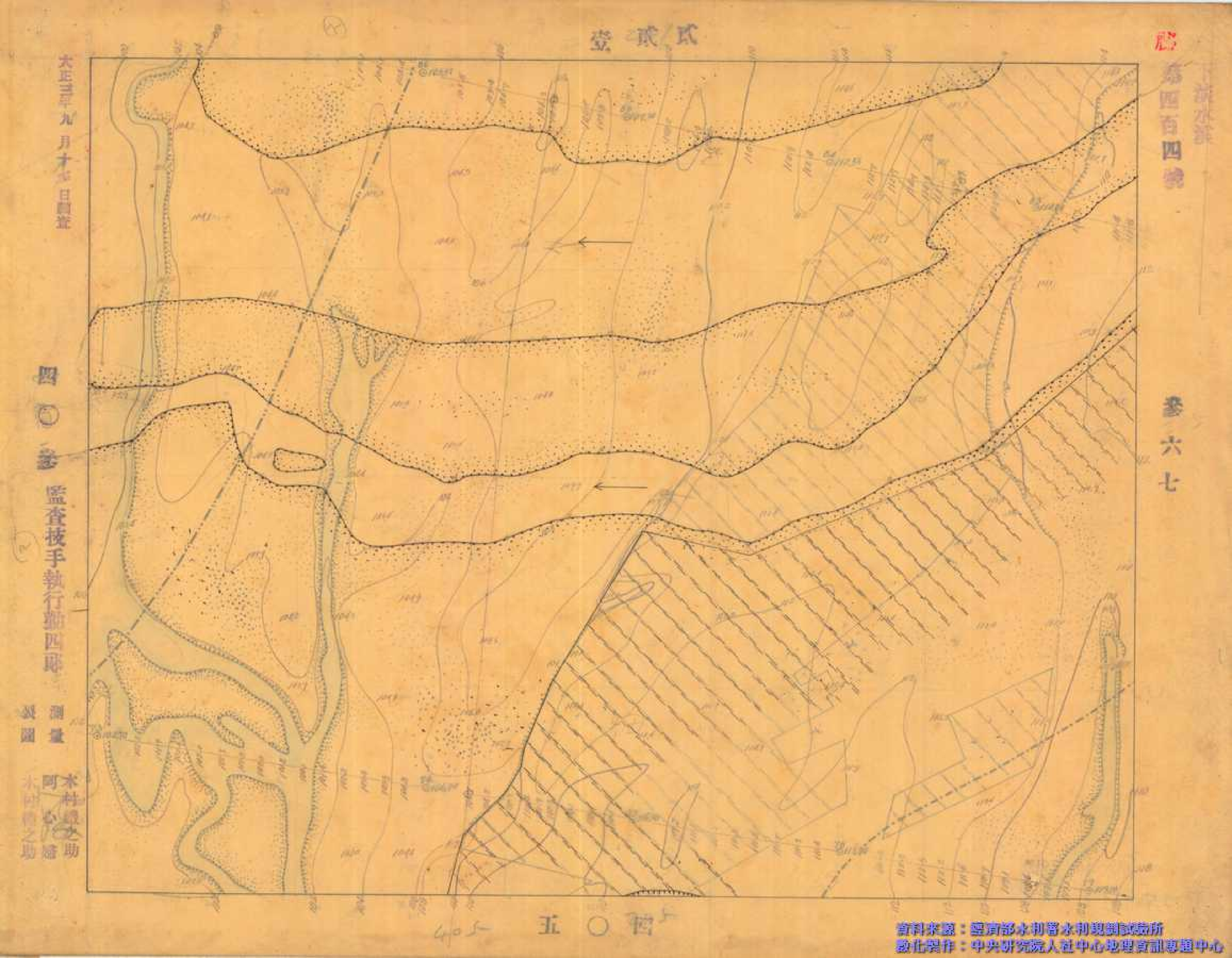

資料來源：經濟部水利署水利規劃試驗所
數化製作：中央研究院人社中心地理資訊專題中心

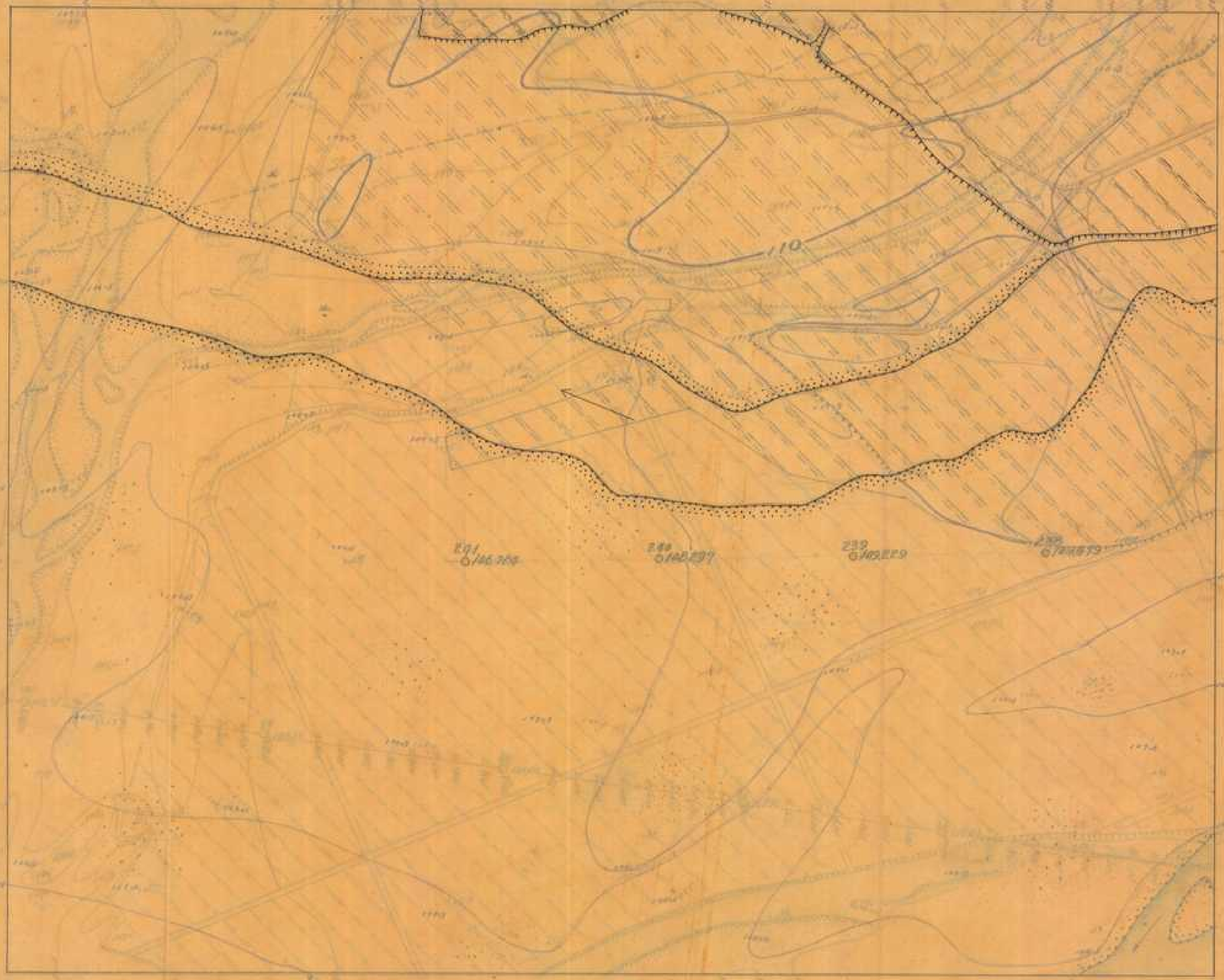

資料來源：經濟部水利署水利規劃試驗所
數化製作：中央研究院人社中心地理資訊專題中心

資料來源：經濟部水利署水利規劃試驗所
數化製作：中央研究院人社中心地理資訊專題中心

大正三年九月二十日調査

監査技手執行勤四郎

測量　村野太郎吉

製圖　木村禮之助

四〇六

資料來源：經濟部水利署水利規劃試驗所
數化製作：中央研究院人社中心地理資訊專題中心



下淡水溪

第四百八號

四〇九

大正三年九月二十一日調査

盖査技手執行勤四郎

測量　村野太郎吉

製圖　木村禮之助

資料來源：經濟部水利署水利規劃試驗所
數化製作：中央研究院人社中心地理資訊專題中心

資料來源：經濟部水利署水利規劃試驗所
數位製作：中央研究院人社中心地理資訊專題中心

資料來源：經濟部水利署水利規劃試驗所
數化製作：中央研究院人社中心地理資訊專題中心

秘

下淡水溪

第四一號

資料來源：經濟部水利署水利規劃試驗所
數化製作：中央研究院人社中心地理資訊專題中心

機密

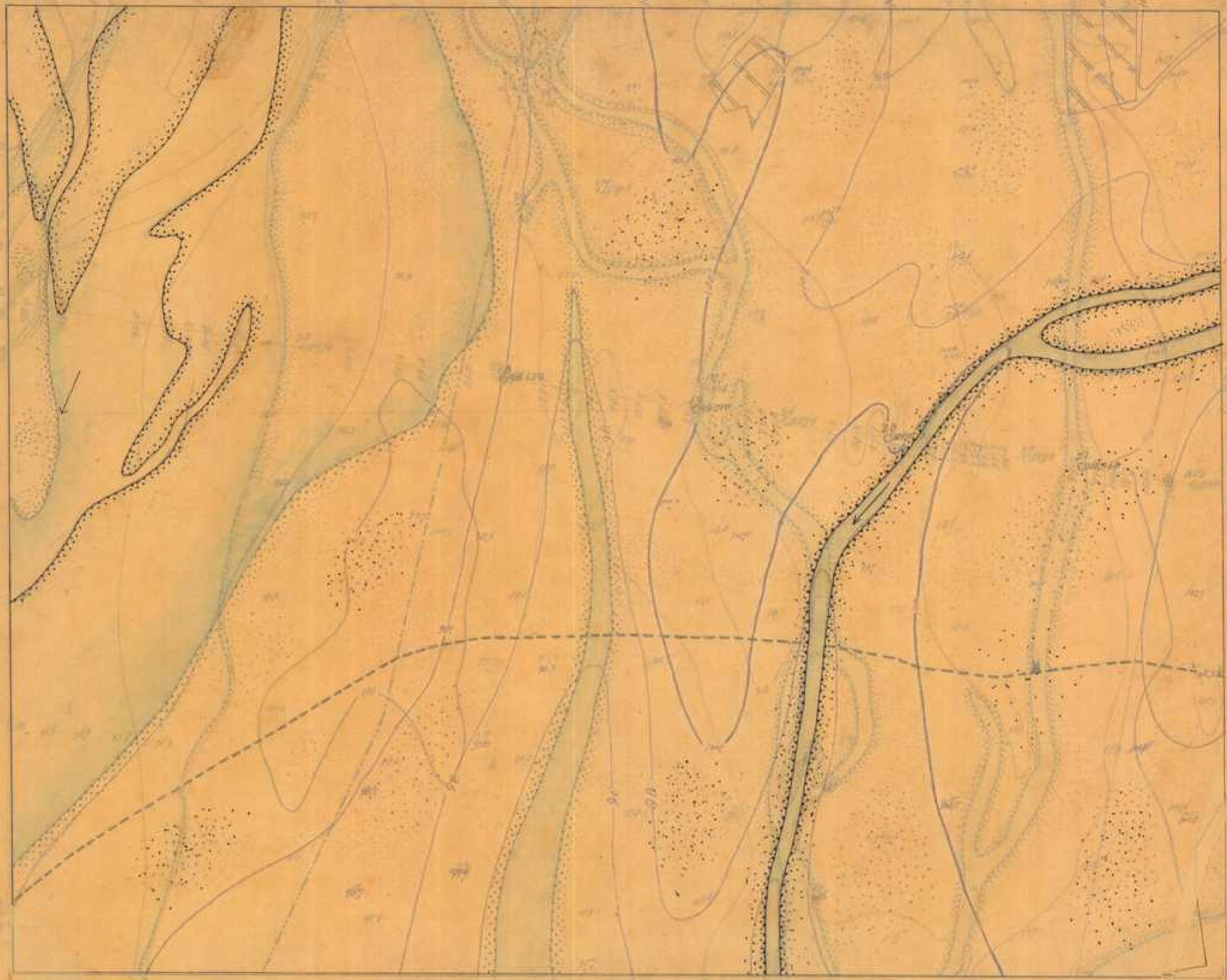

資料來源：經濟部水利署水利規劃試驗所
數化製作：中央研究院人社中心地理資訊專題中心

資料來源：經濟部水利署水利規劃試驗所
數化製作：中央研究院人社中心地理資訊專題中心

資料來源：經濟部水利署水利規劃試驗所
數位製作：中央研究院人社中心地理資訊專題中心

資料來源：經濟部水利署水利規劃試驗所
數化製作：中央研究院人社中心地理資訊專題中心

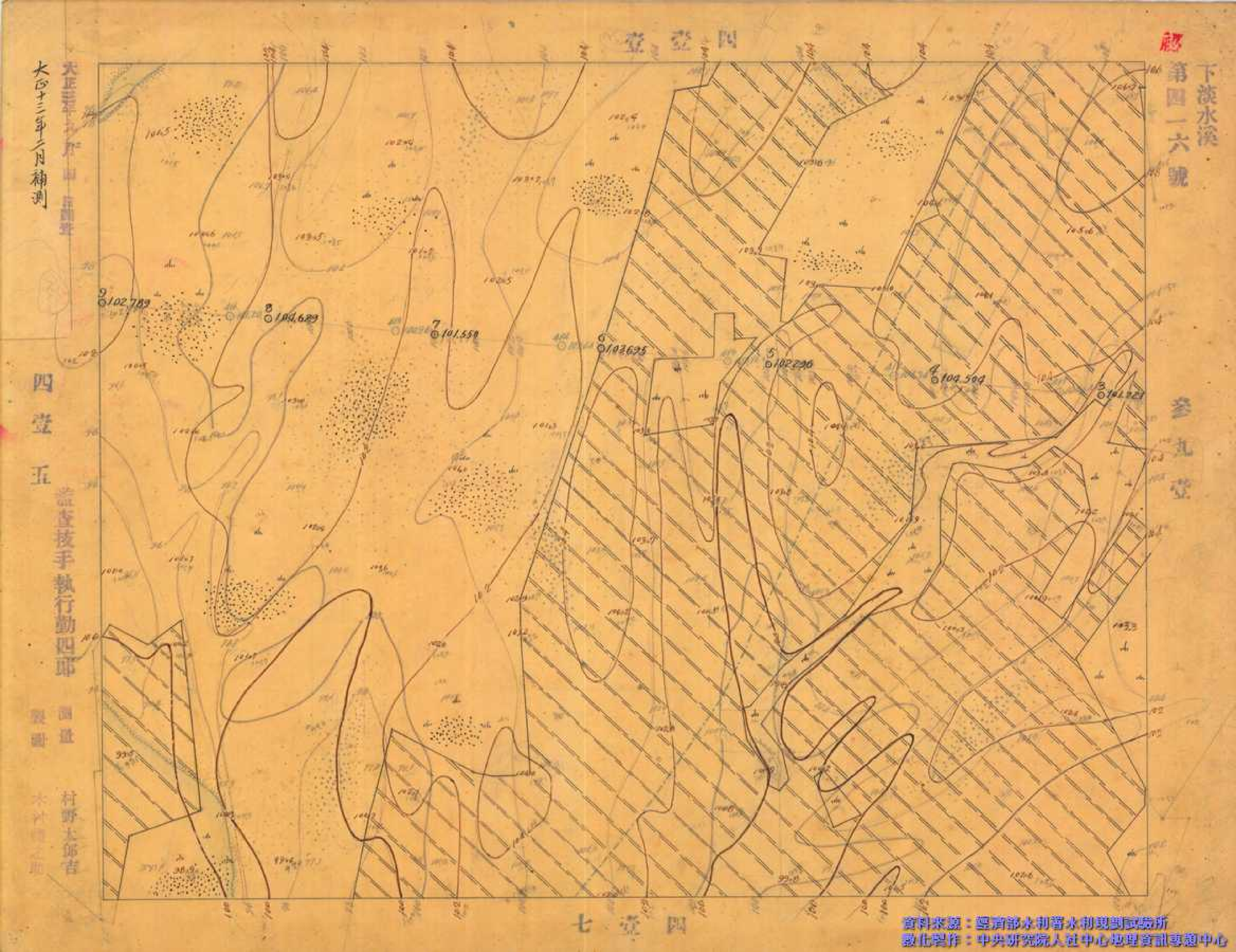

資料來源：經濟部水利署水利規劃試驗所
數化製作：中央研究院人社中心地理資訊專題中心

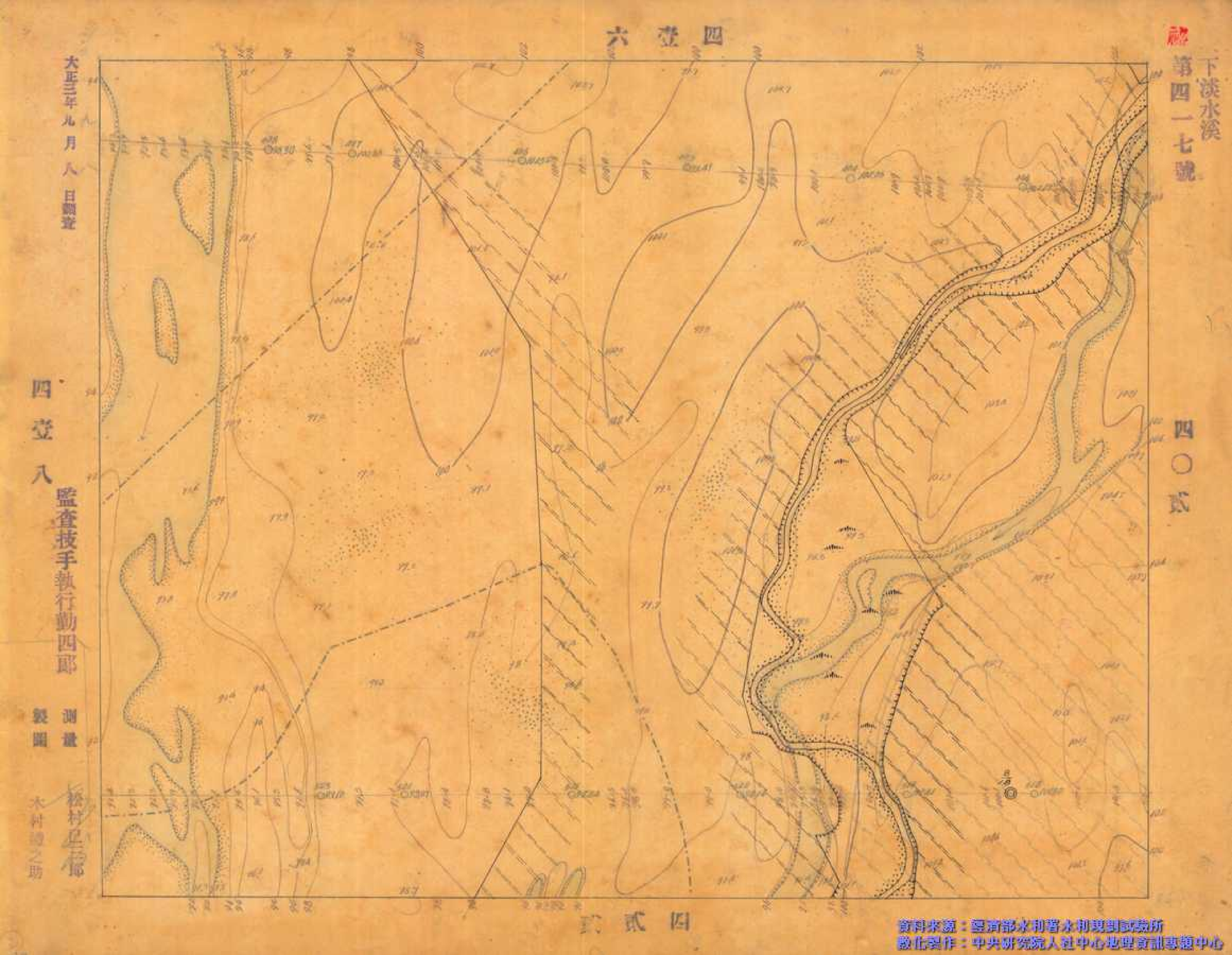

資料來源：經濟部水利署水利規劃試驗所
數化製作：中央研究院人社中心地理資訊專題中心

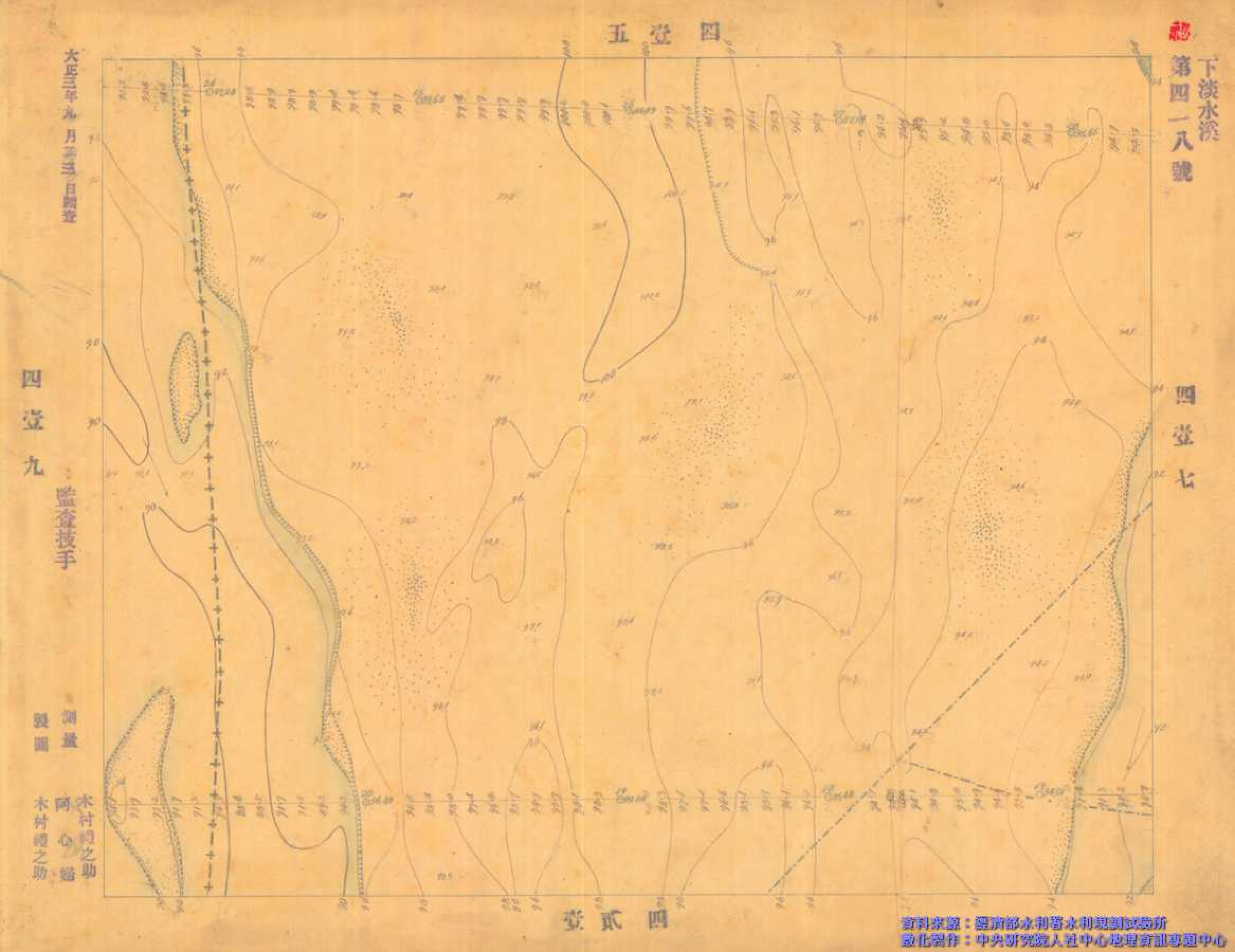

資料來源：經濟部水利署水利規劃試驗所
數化製作：中央研究院人社中心地理資訊專題中心

資料來源：經濟部水利署水利規劃試驗所
數化製作：中央研究院人社中心地理資訊專題中心

資料來源：經濟部水利署水利規劃試驗所
數化製作：中央研究院人社中心地理資訊專題中心

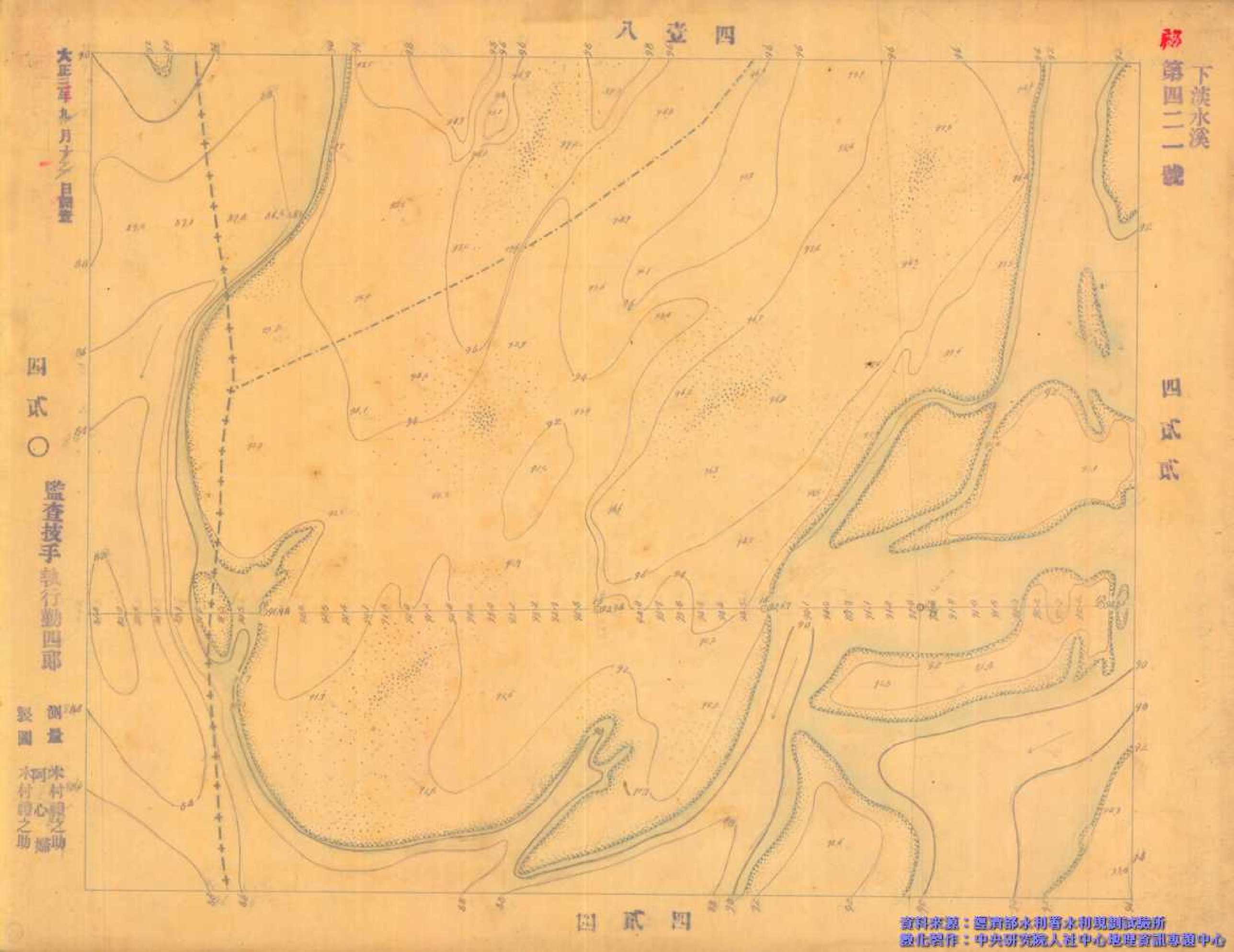

資料來源：經濟部水利署水利規劃試驗所
數化製作：中央研究院人社中心地理資訊專題中心

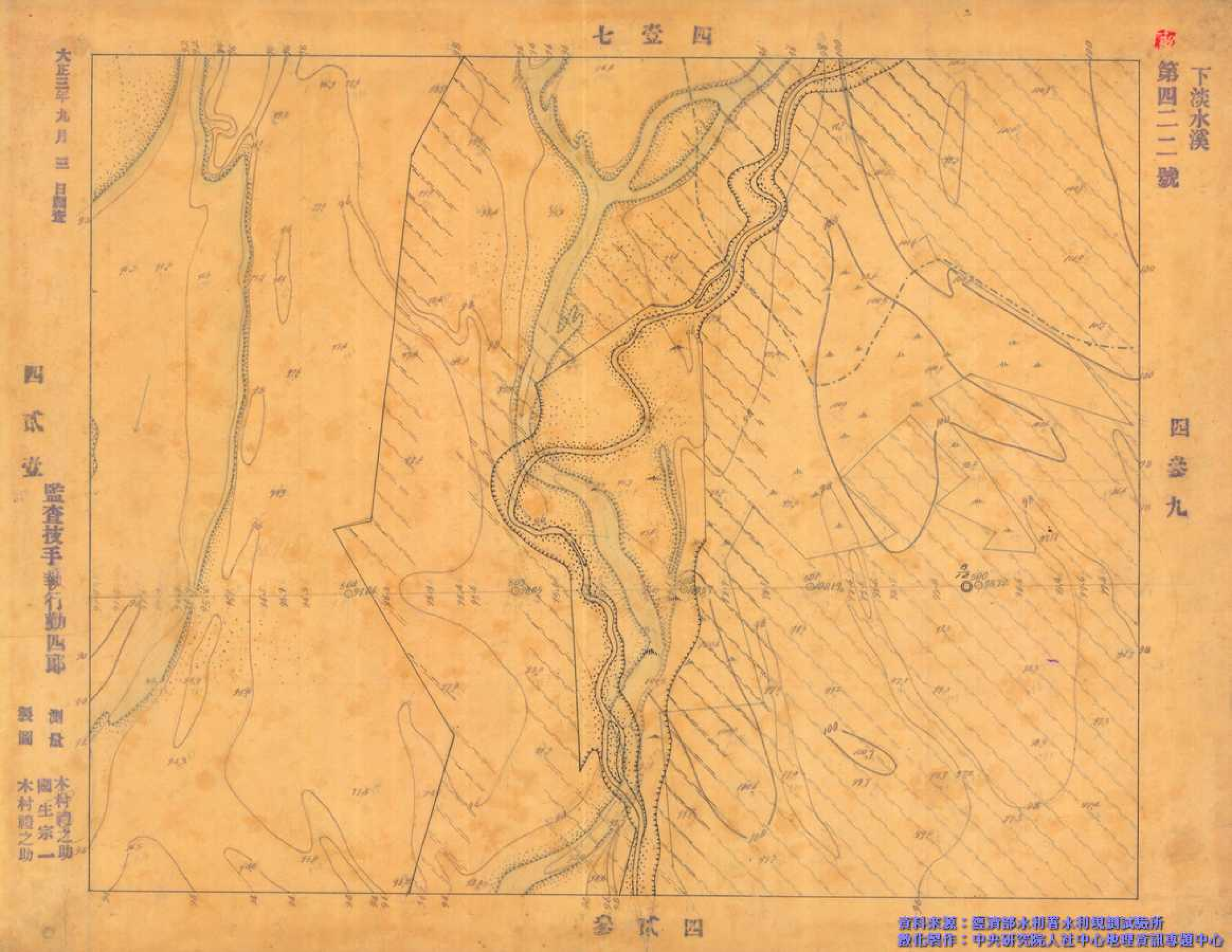

資料來源：經濟部水利署水利規劃試驗所
數化製作：中央研究院人社中心地理資訊專題中心

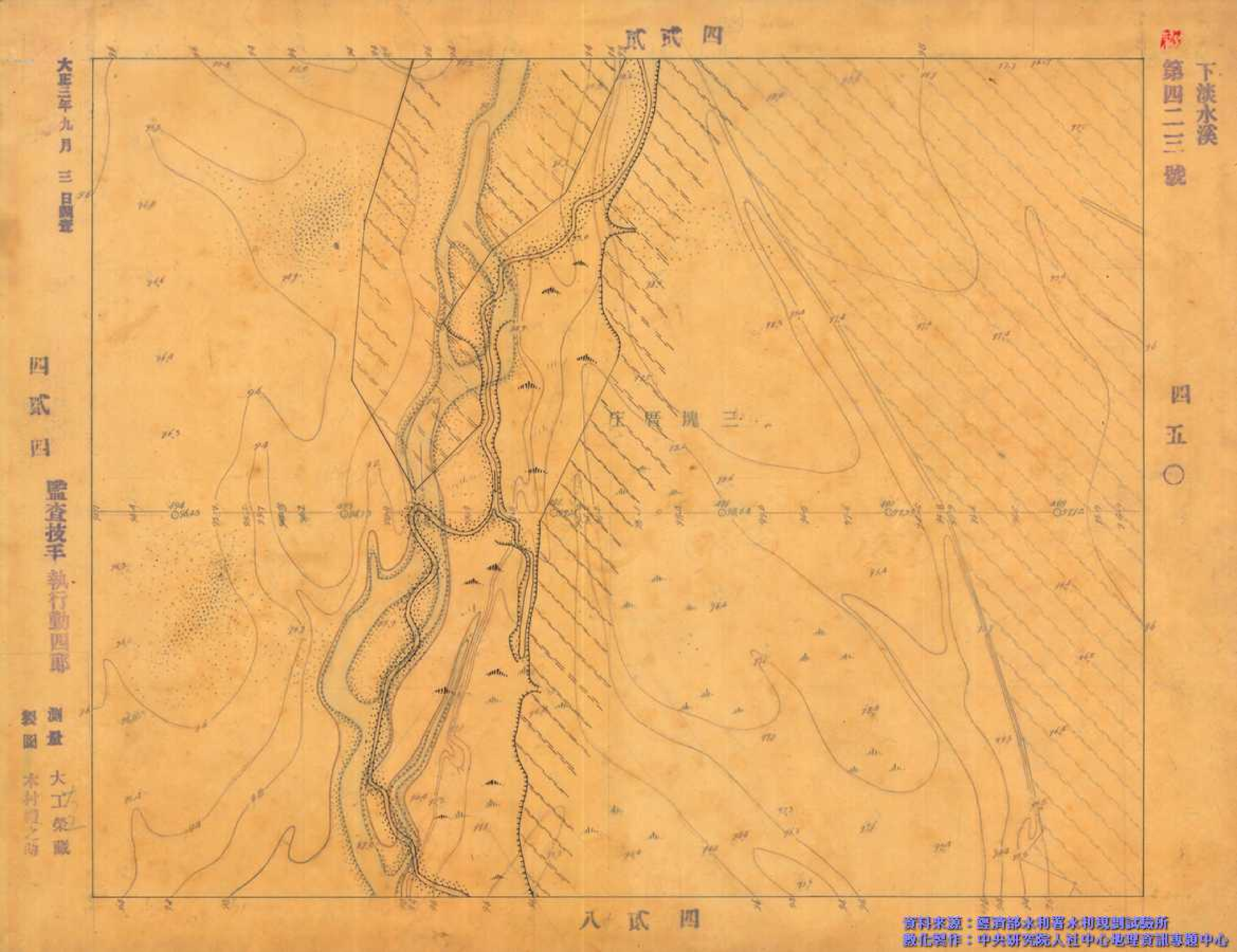

資料來源：經濟部水利署水利規劃試驗所
數化製作：中央研究院人社中心地理資訊專題中心

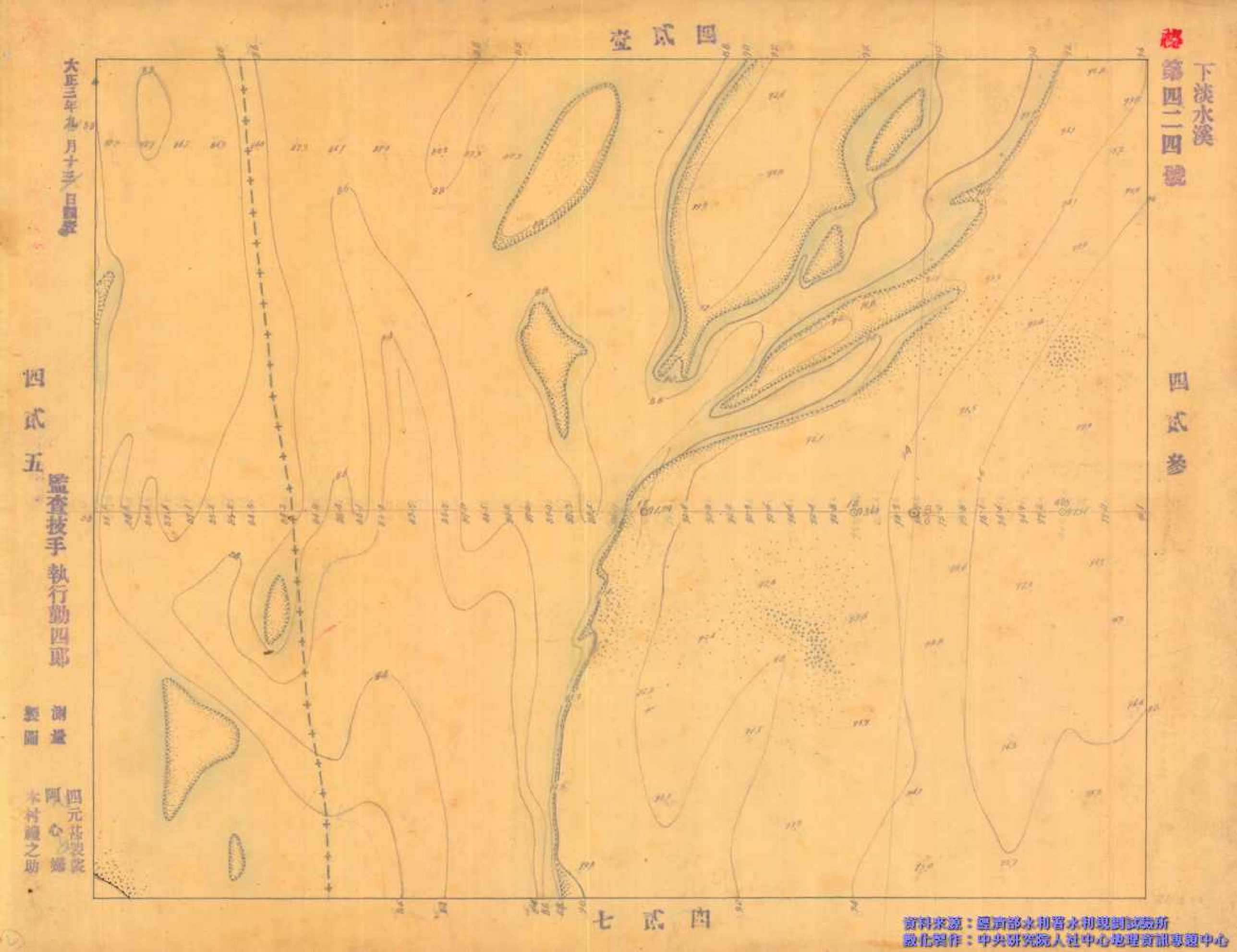

資料來源：經濟部水利署水利規劃試驗所
數化製作：中央研究院人社中心地理資訊專題中心

資料來源：經濟部水利署水利規劃試驗所
數化製作：中央研究院人社中心地理資訊專題中心

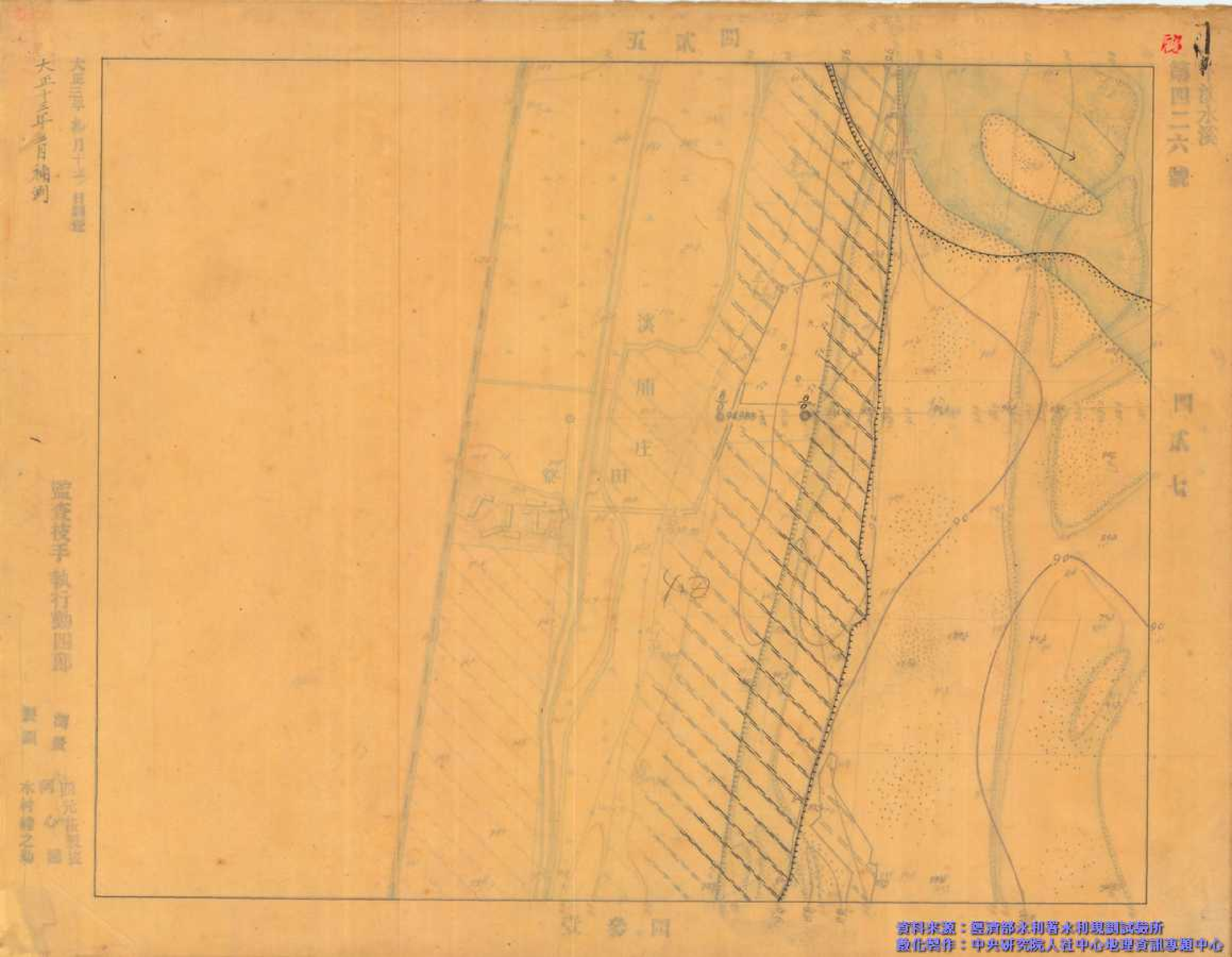

資料來源：經濟部水利署水利規劃試驗所
數化製作：中央研究院人社中心地理資訊專題中心

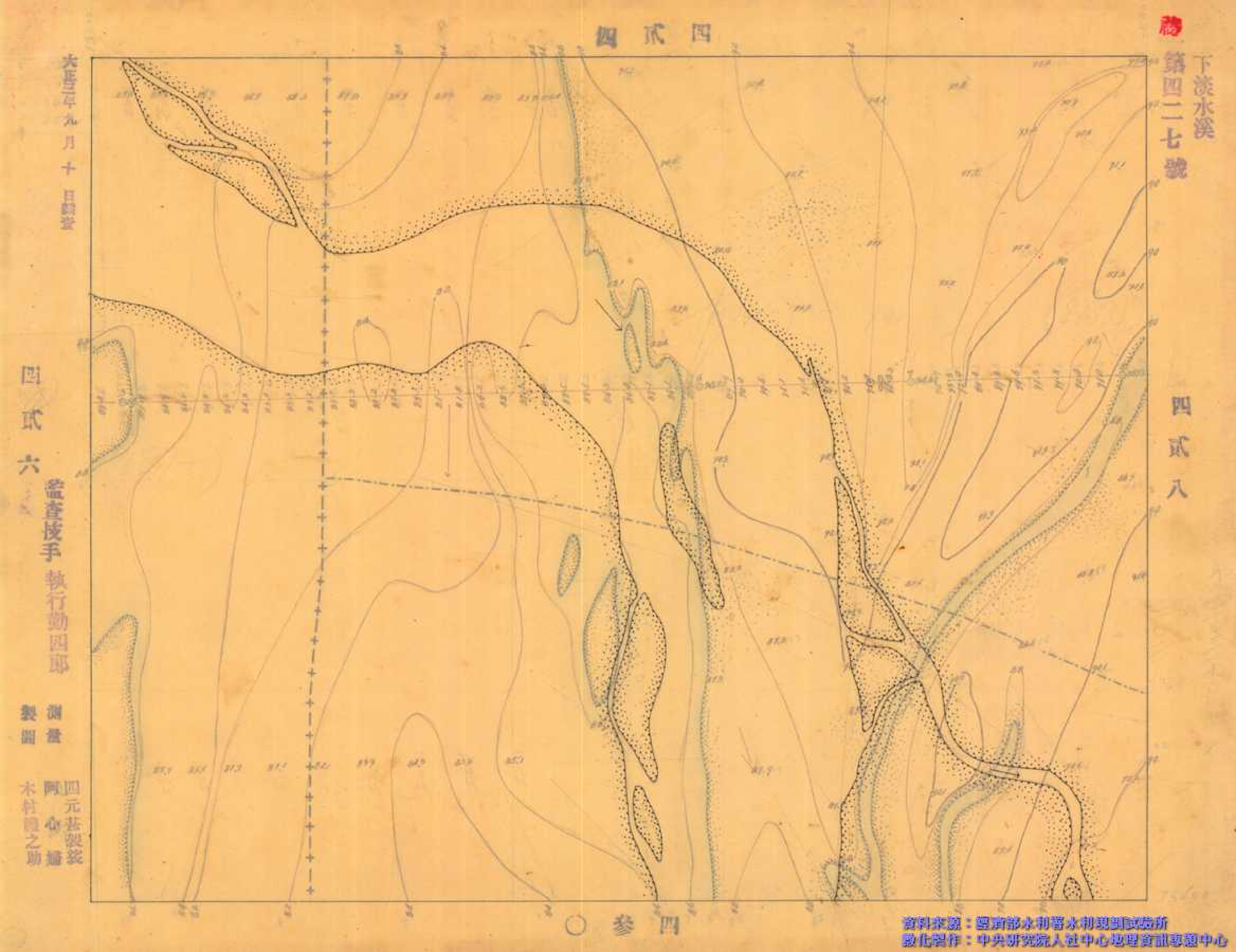

資料來源：經濟部水利署水利規劃試驗所
數化製作：中央研究院人社中心地理資訊專題中心

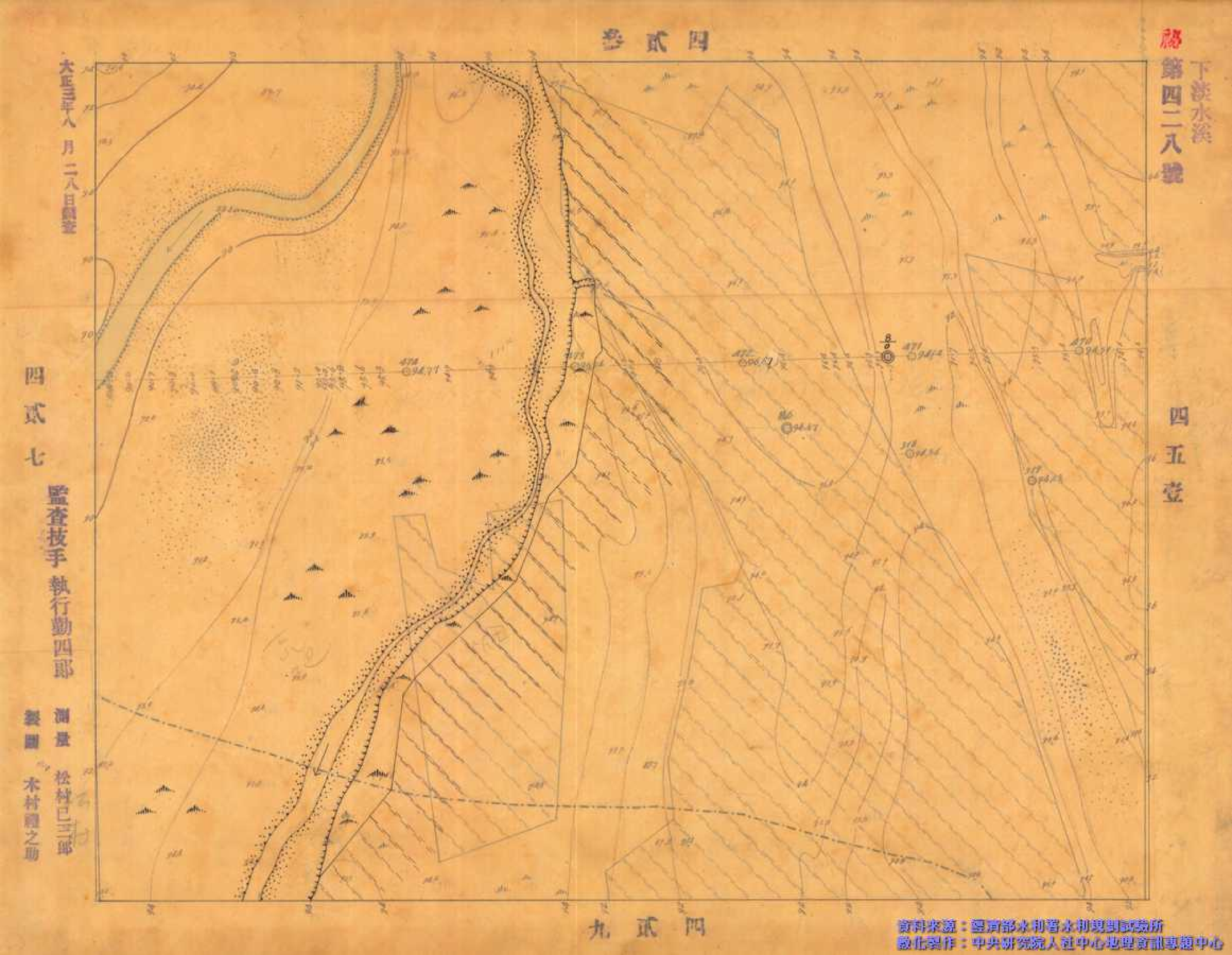

資料來源：經濟部水利署水利規劃試驗所
數化製作：中央研究院人社中心地理資訊專題中心

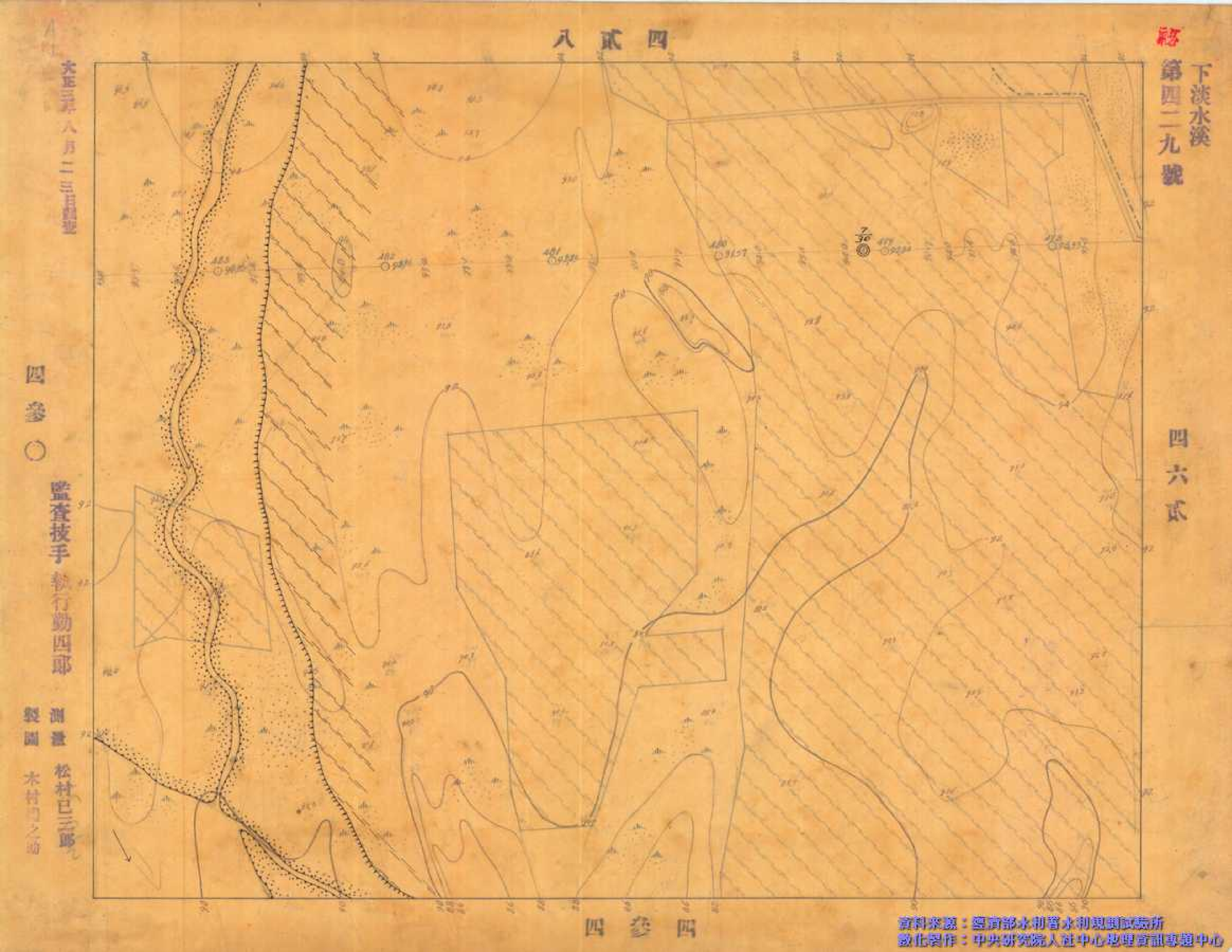

資料來源：經濟部水利署水利規劃試驗所
數化製作：中央研究院人社中心地理資訊專題中心

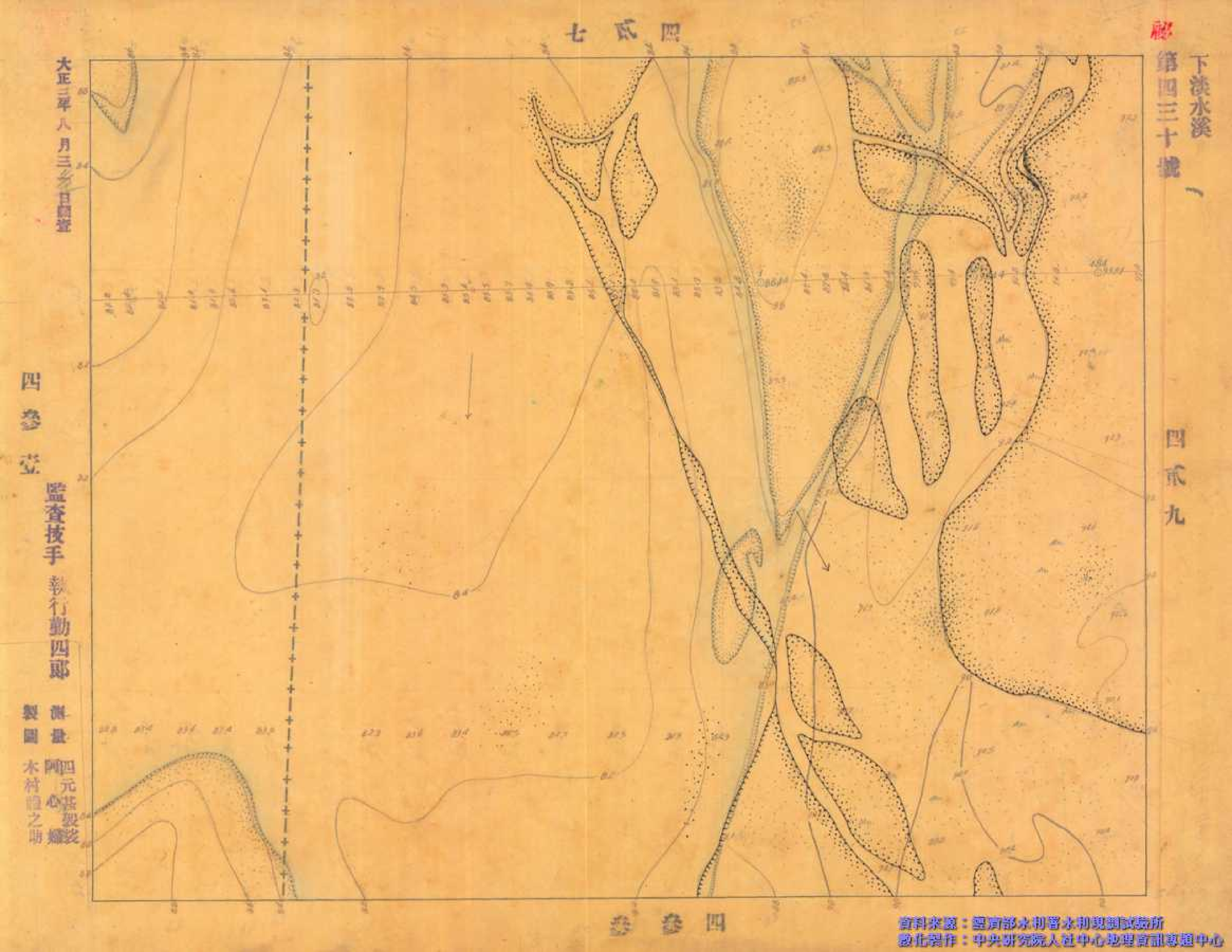

資料來源：經濟部水利署水利規劃試驗所
數化製作：中央研究院人社中心地理資訊專題中心

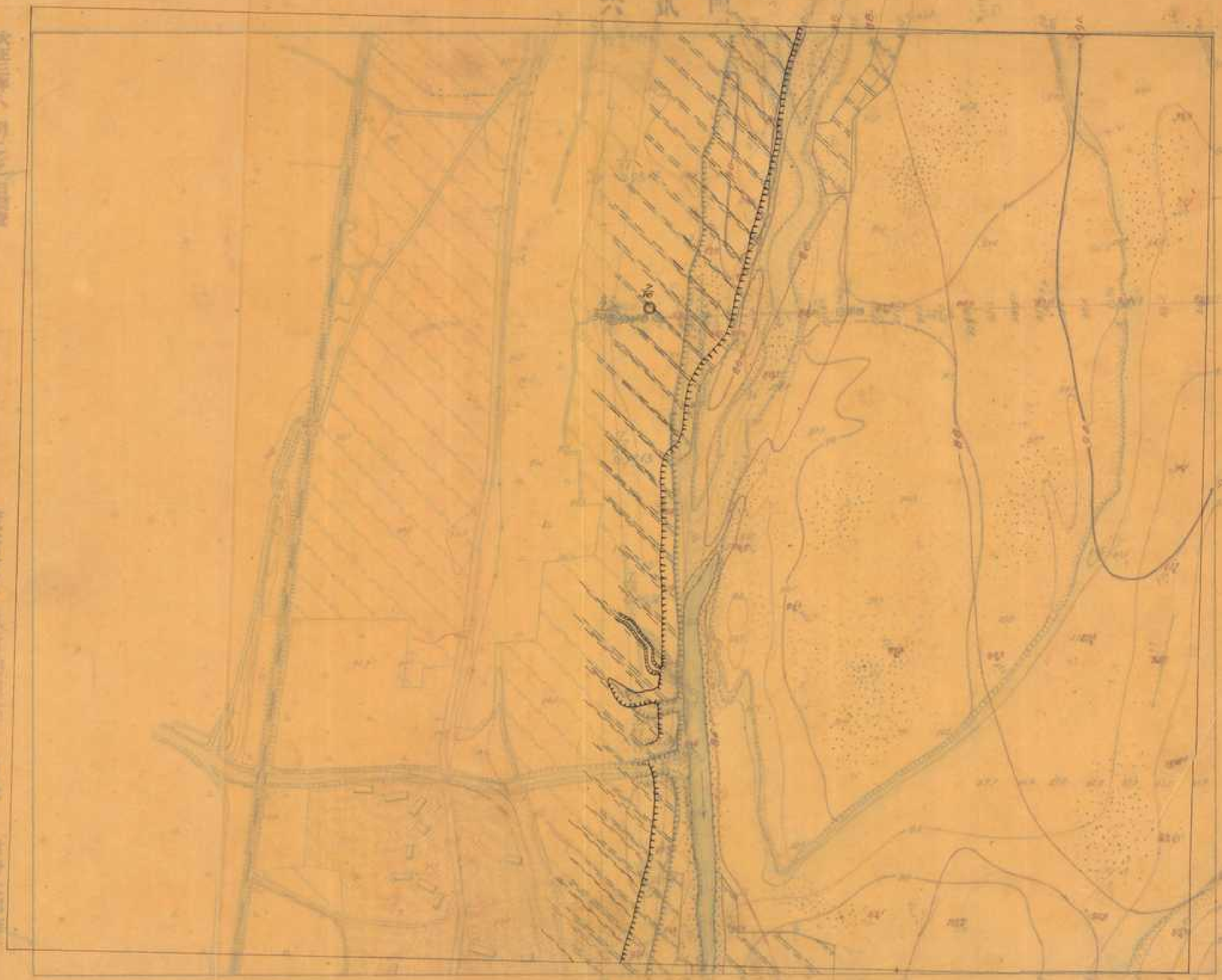

資料來源：經濟部水利署水利規劃試驗所
數化製作：中央研究院人社中心地理資訊專題中心

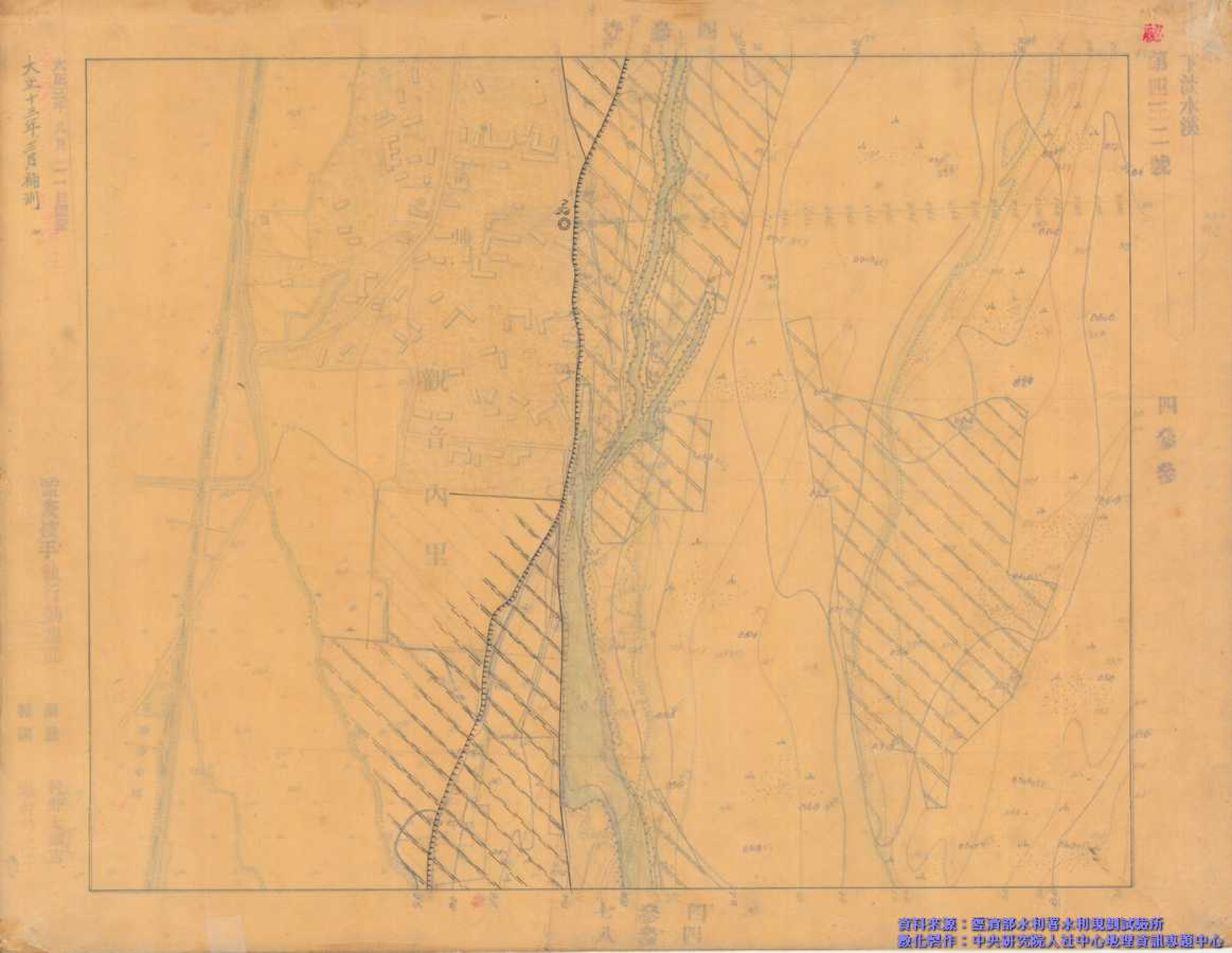

資料來源：經濟部水利署水利規劃試驗所
數化製作：中央研究院人社中心地理資訊專題中心

下淡水溪

第四三三號

四參四

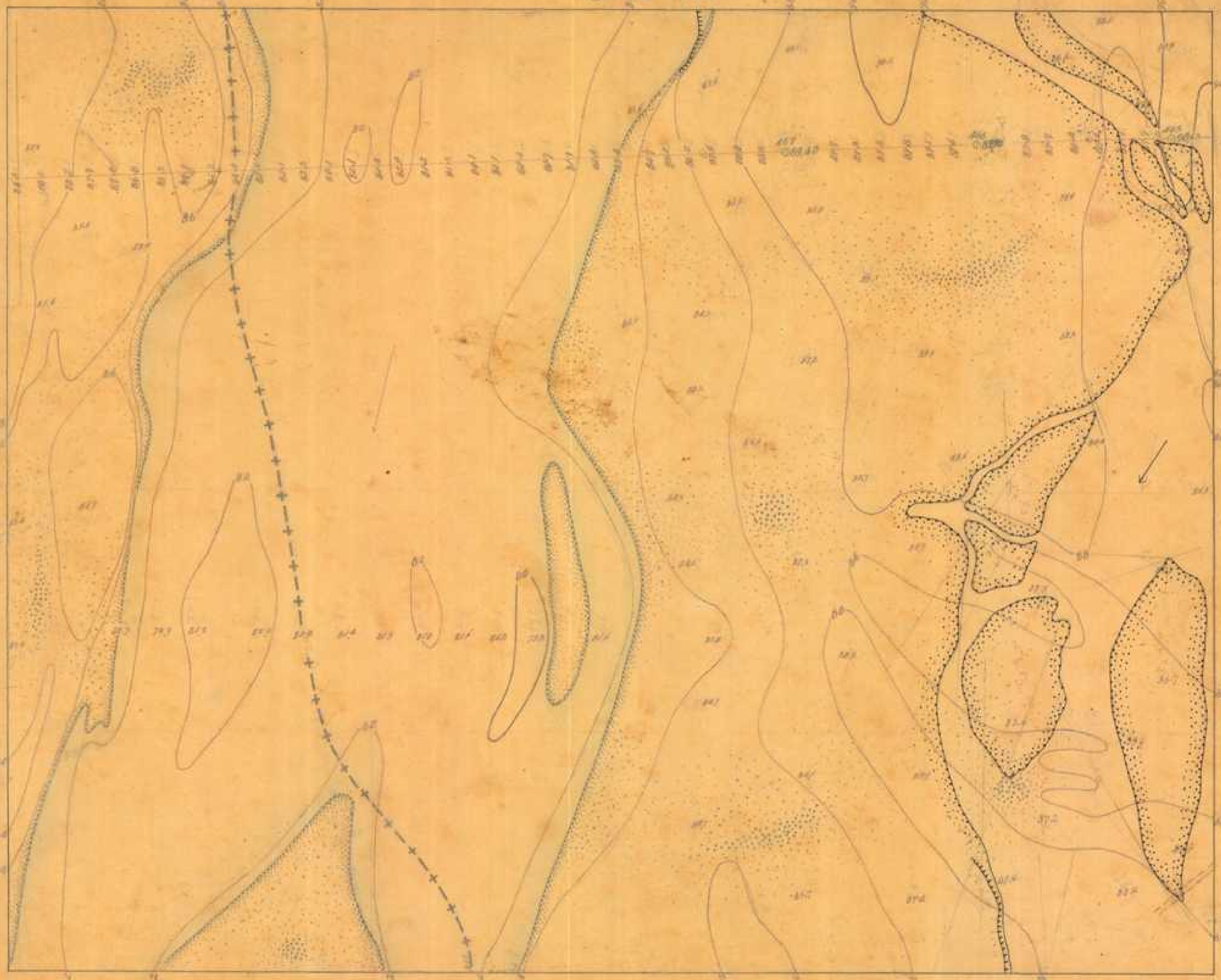

大正三年八月二十日發

四參貳

監查技手執行勤四郎

測量 四元[illegible]

製圖 阿心[illegible]

木村[illegible]之助

資料來源：經濟部水利署水利規劃試驗所
數位製作：中央研究院人社中心地理資訊專題中心

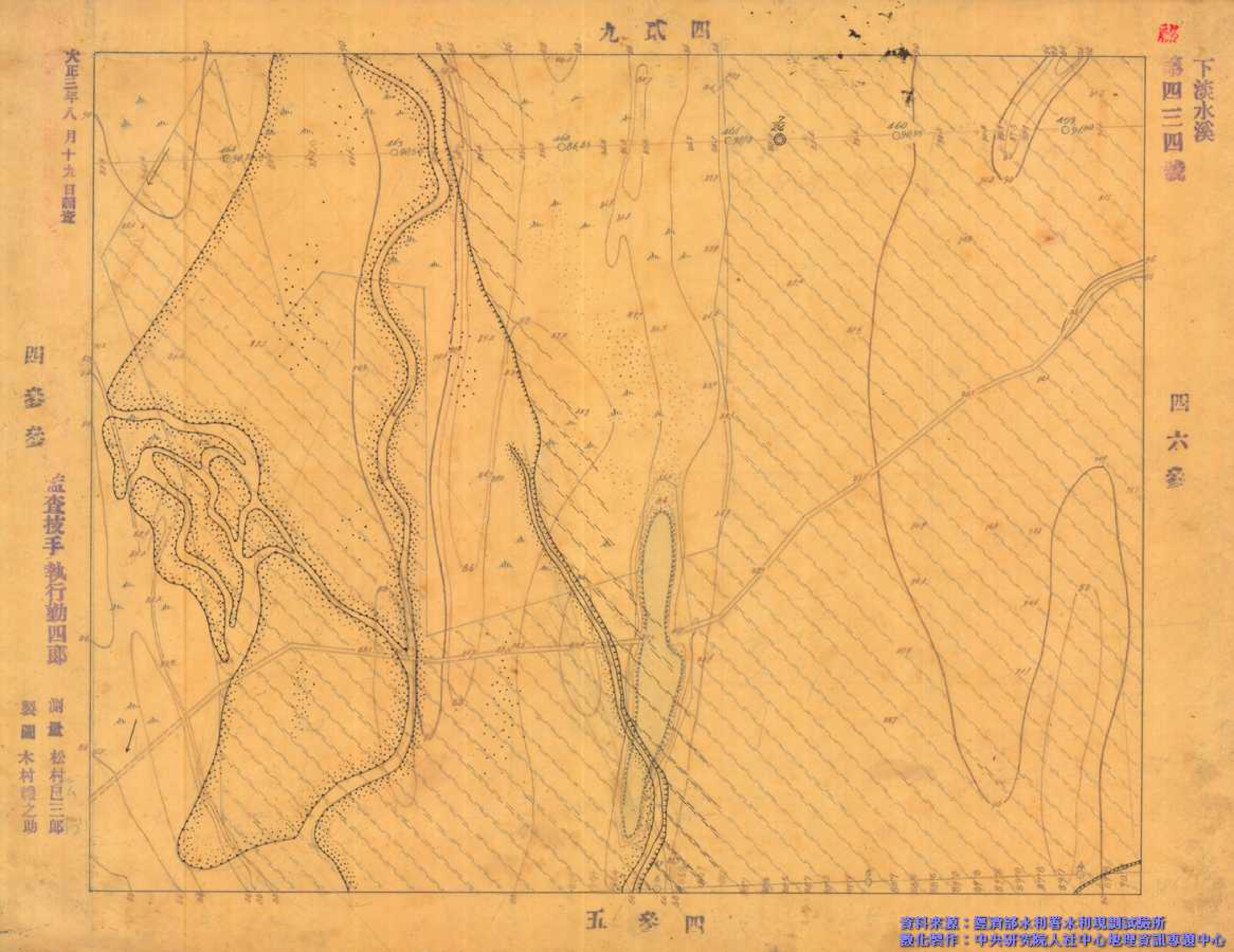

資料來源：經濟部水利署水利規劃試驗所
數化製作：中央研究院人社中心地理資訊專題中心

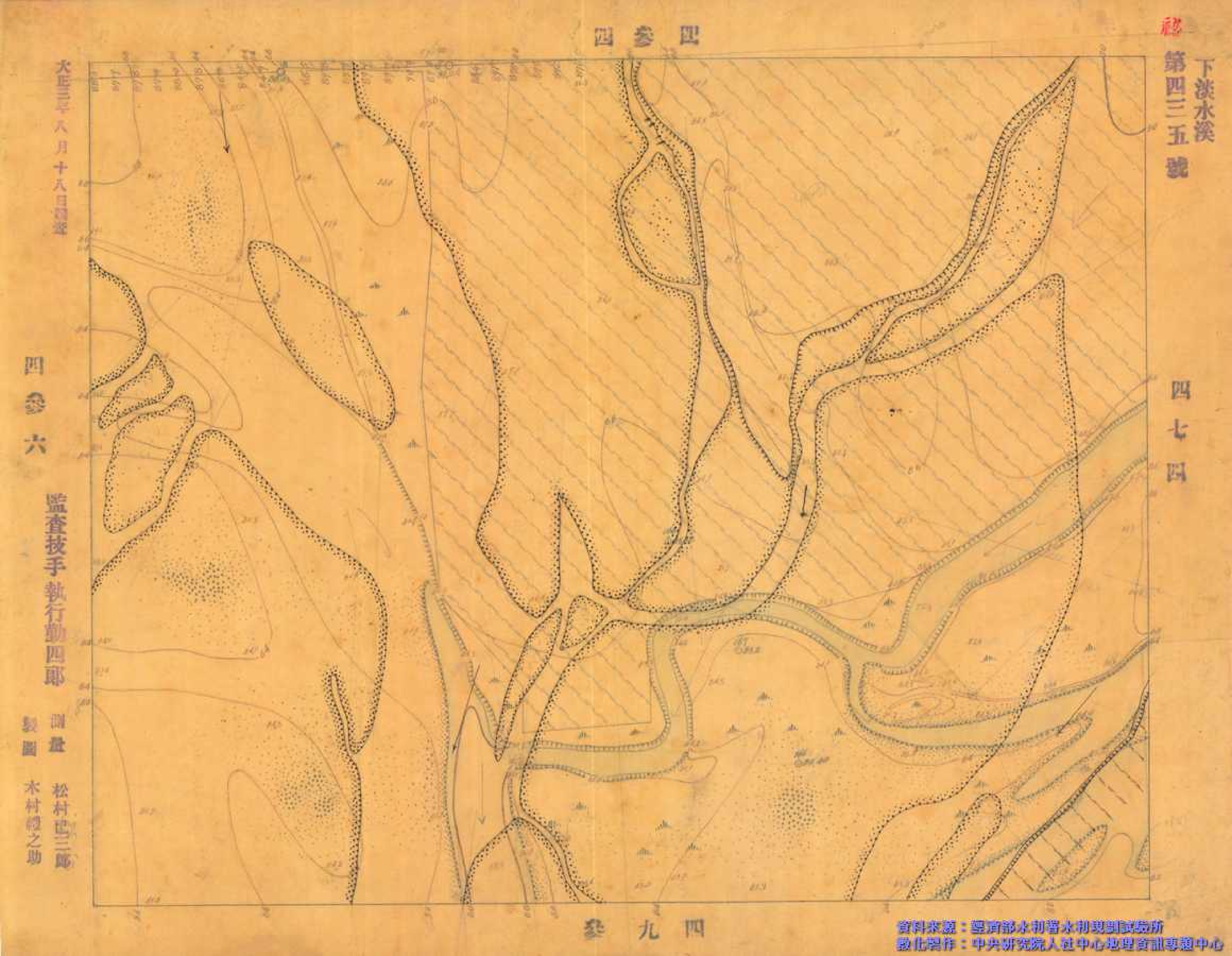

資料來源：經濟部水利署水利規劃試驗所
數化製作：中央研究院人社中心地理資訊專題中心

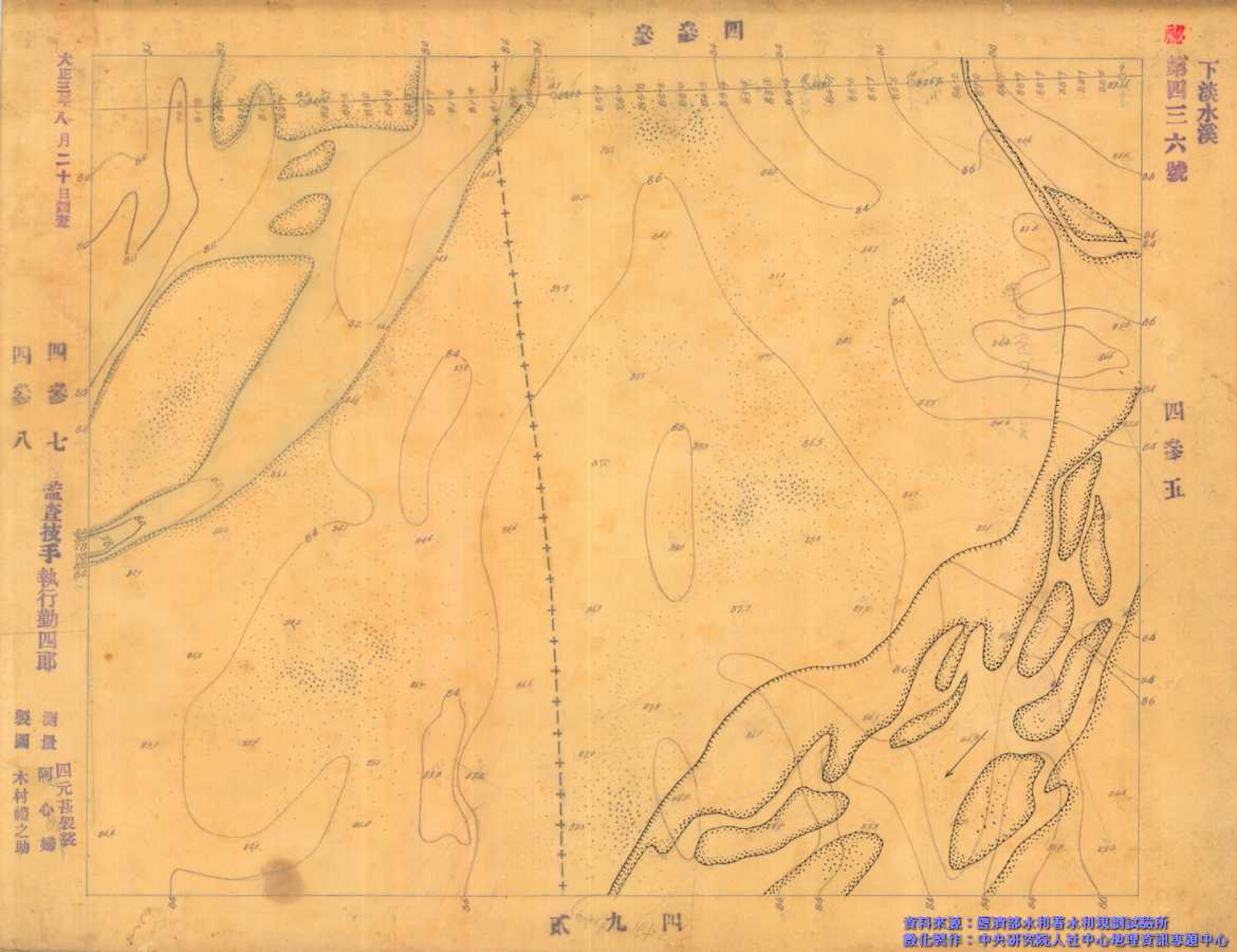

資料來源：經濟部水利署水利規劃試驗所
發化製作：中央研究院人社中心地理資訊專題中心

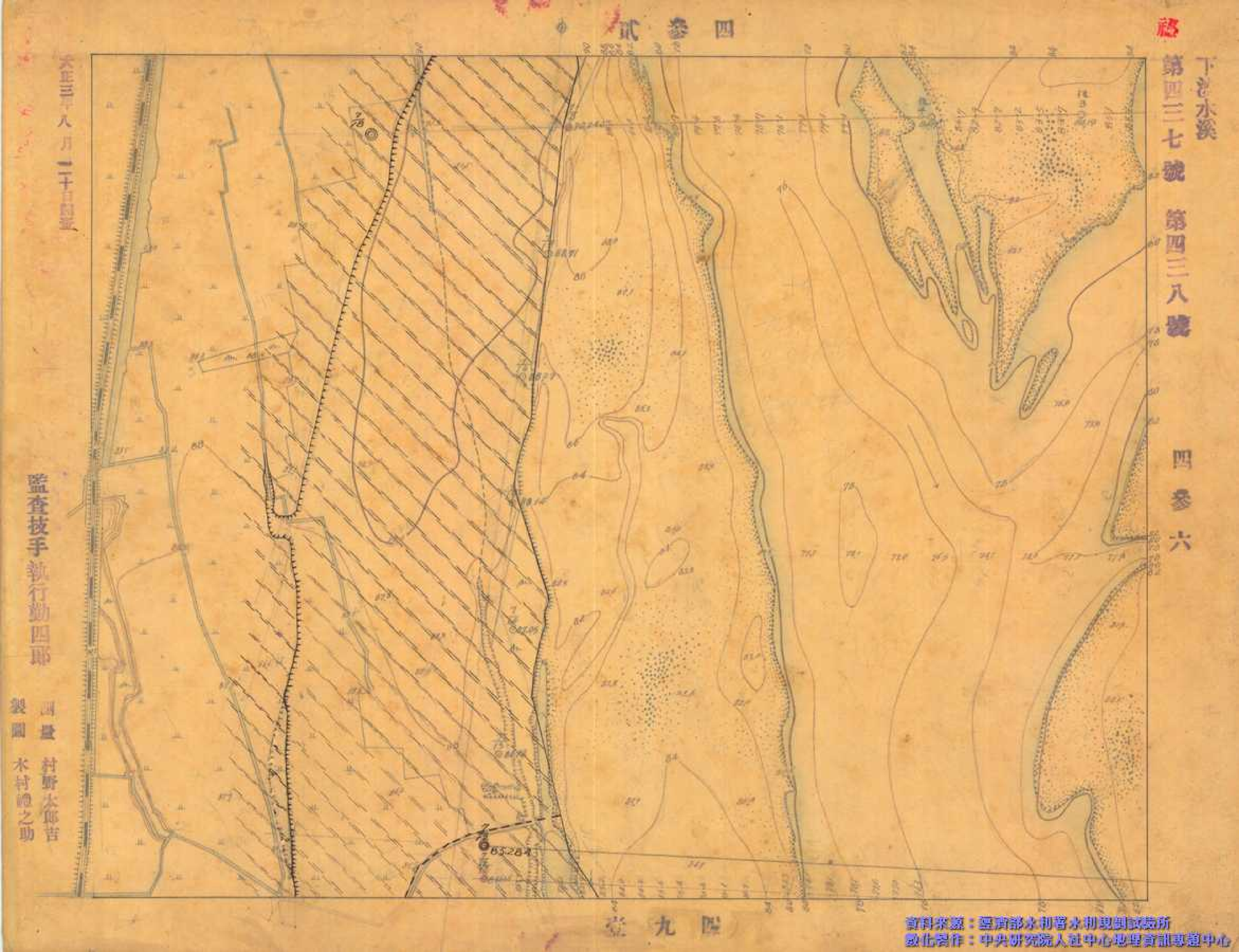

資料來源：經濟部水利署水利規劃試驗所
數化製作：中央研究院人社中心地理資訊專題中心

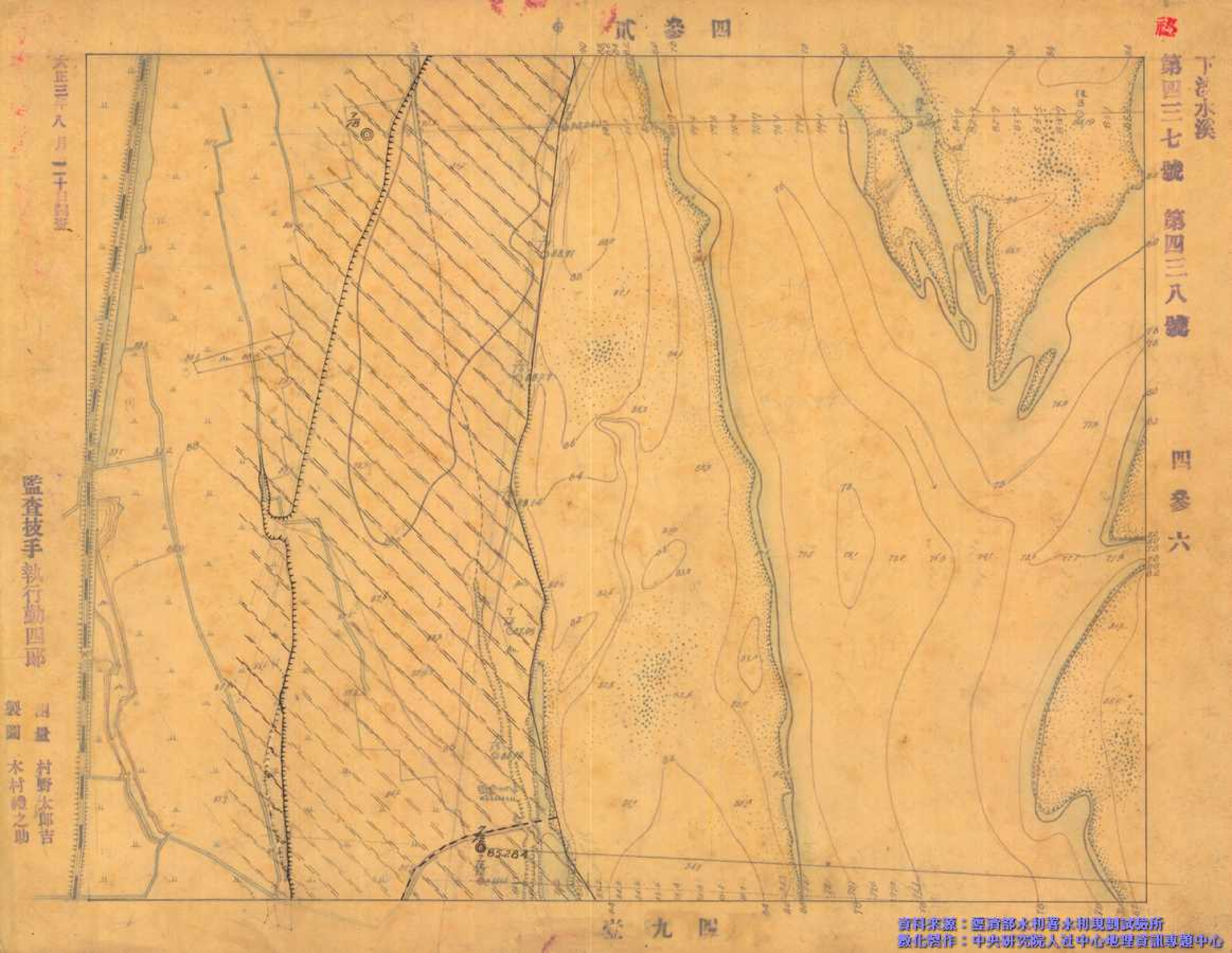

資料來源：經濟部水利署水利規劃試驗所
數化製作：中央研究院人社中心地理資訊專題中心

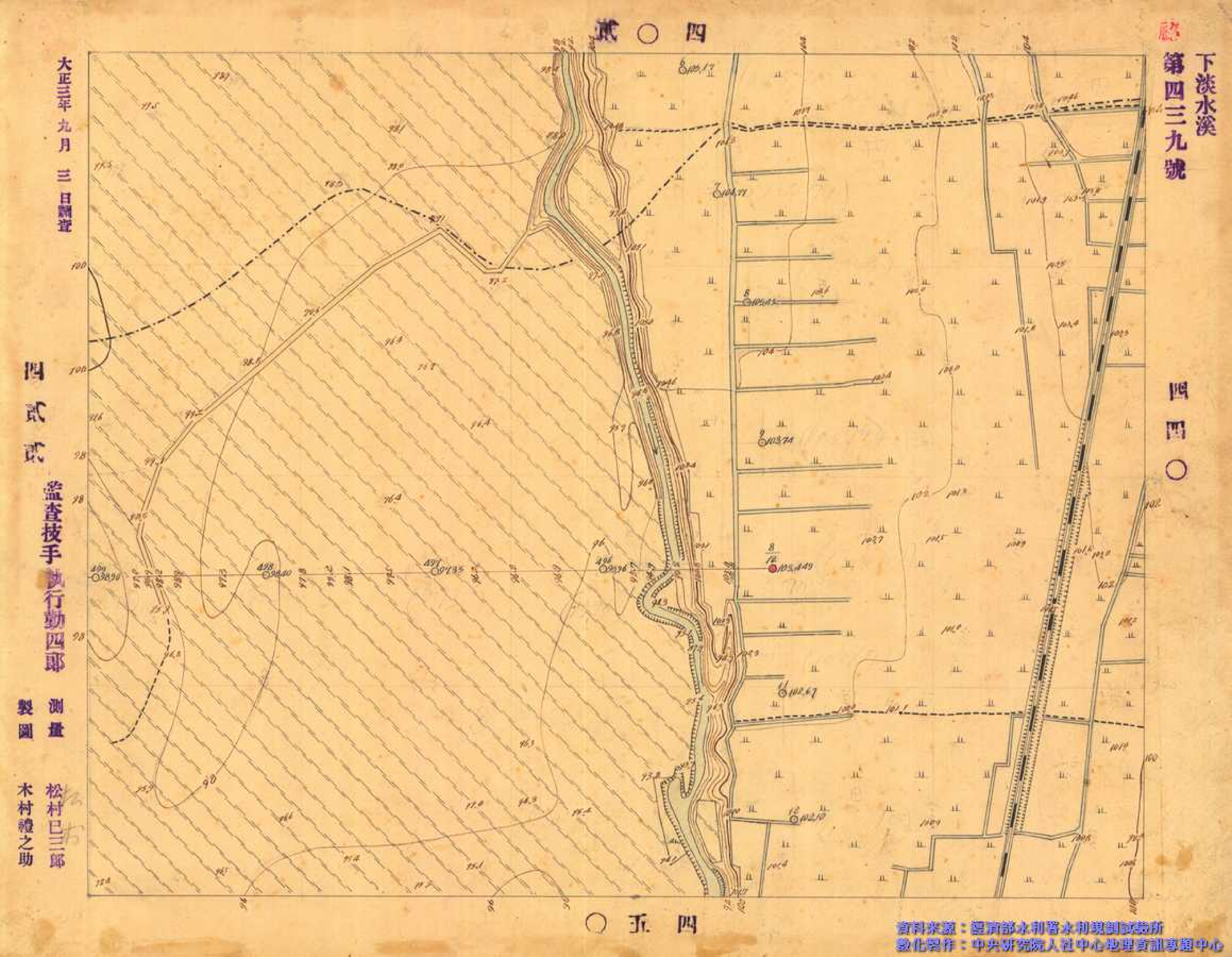

資料來源：經濟部水利署水利規劃試驗所
數化製作：中央研究院人社中心地理資訊專題中心

資料來源：經濟部水利署水利規劃試驗所
數化製作：中央研究院人社中心地理資訊專題中心

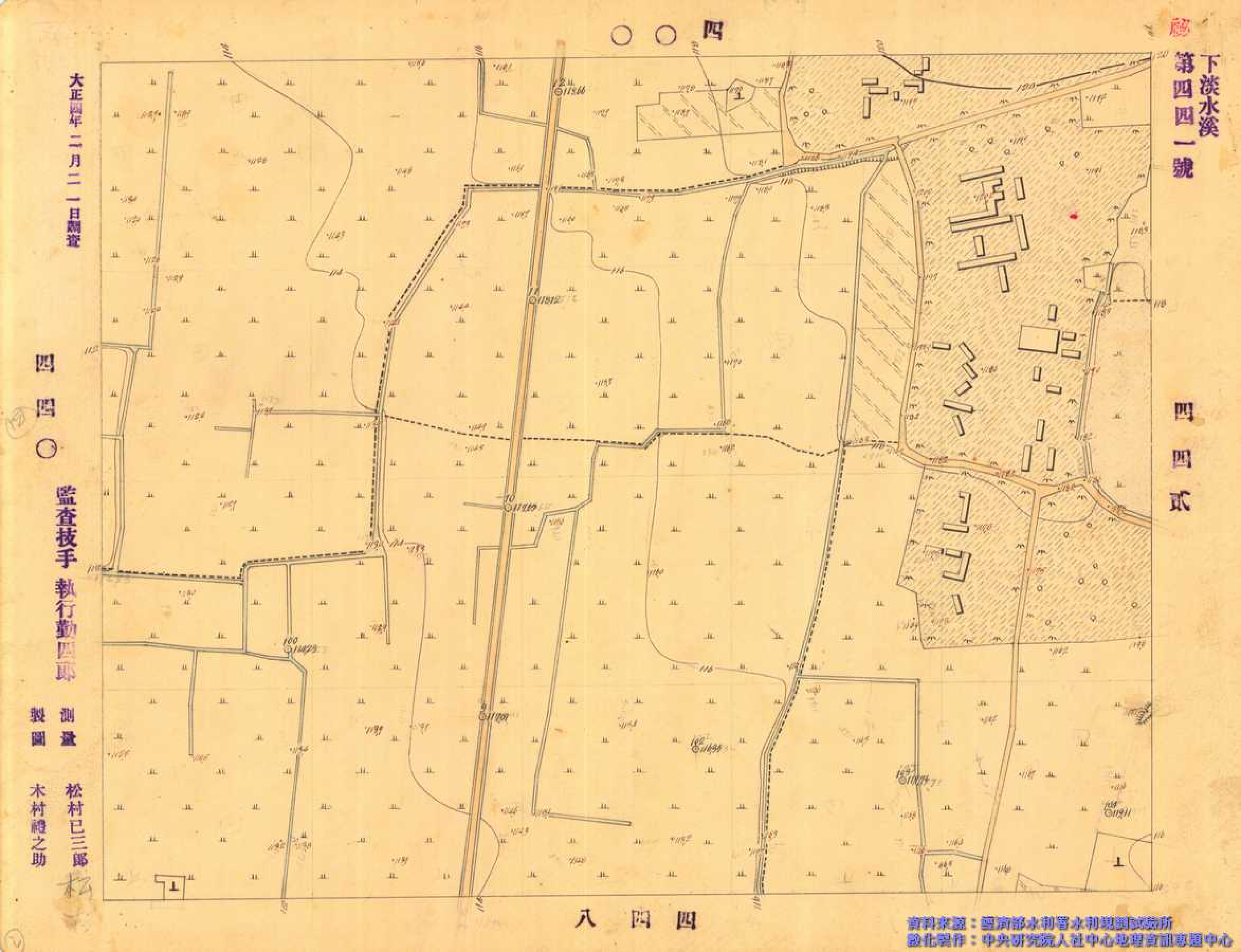

資料來源：經濟部水利署水利規劃試驗所
數化製作：中央研究院人社中心地理資訊專題中心

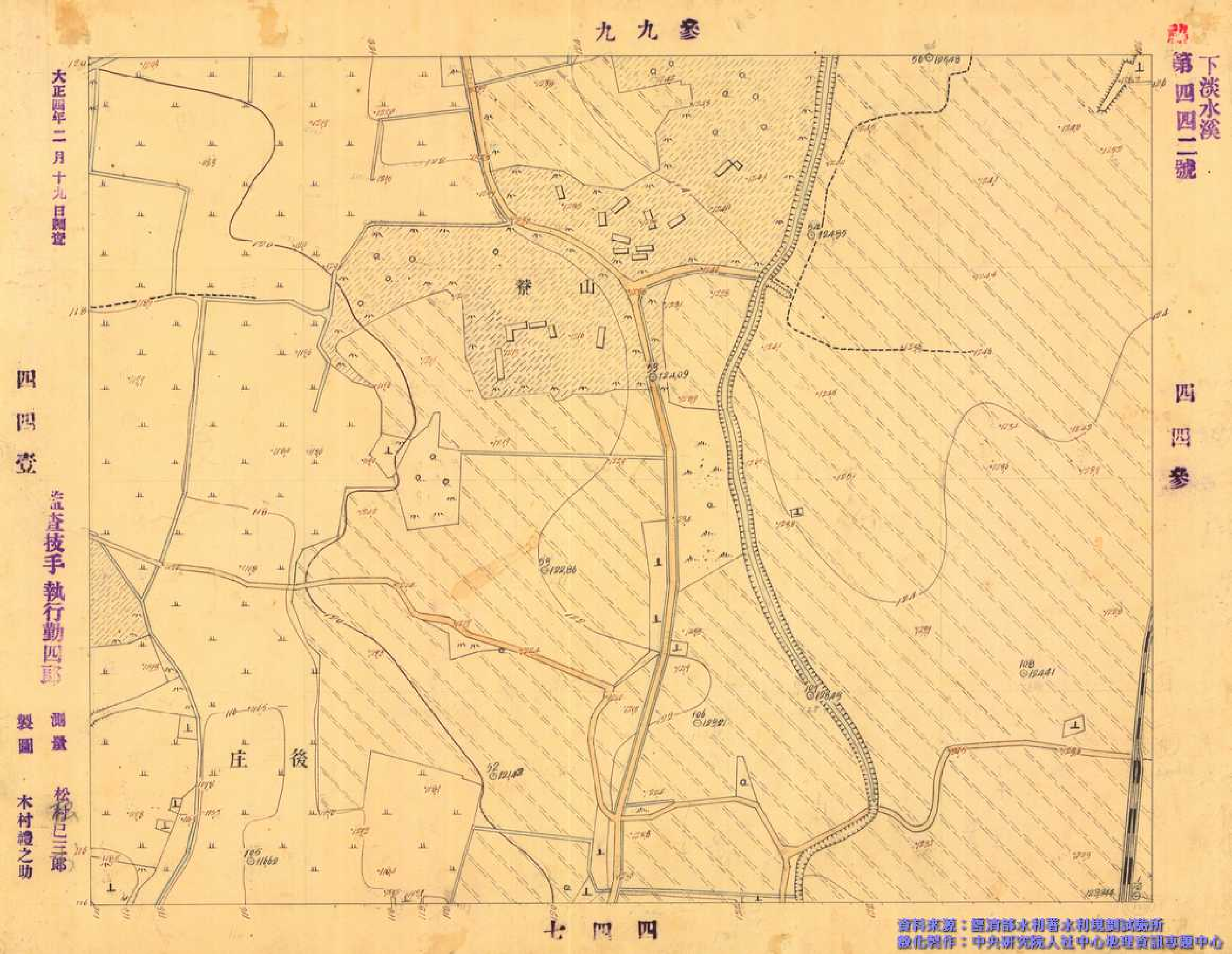

資料來源：經濟部水利署水利規劃試驗所
發化製作：中央研究院人社中心地理資訊專題中心

下淡水溪
第四四三號

四四四

參九八

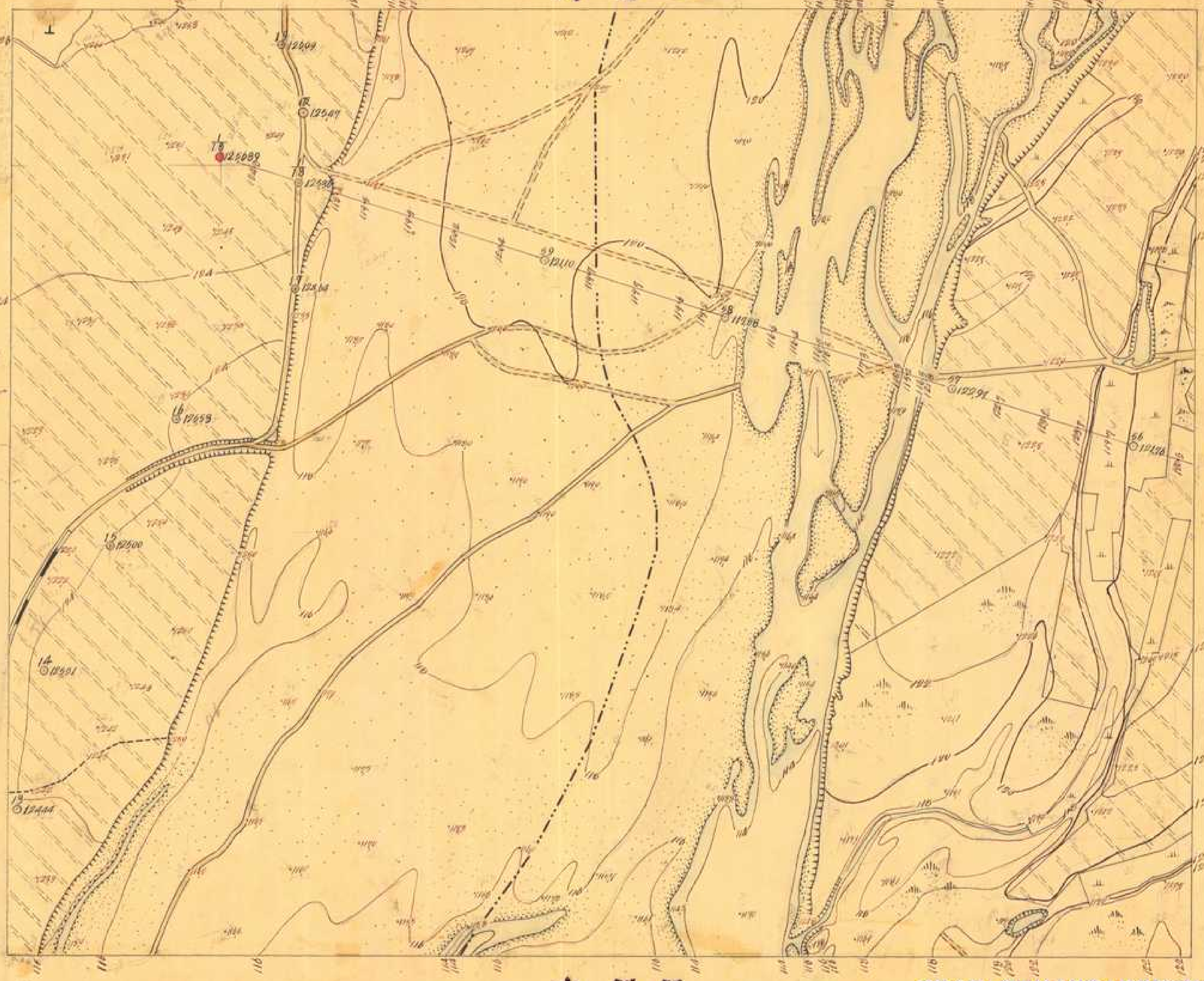

四四六

大正四年二月十一日調査

四四貳

監査技手執行勤四郎

測量 村野太郎吉

製圖 木村鏗之助

資料來源：經濟部水利署水利規劃試驗所
數化製作：中央研究院人社中心地理資訊專題中心

參九七

下淡水溪
第四四四號

大正四年二月九日調査
大正四年二月十日發行

四四參

盜査技手執行勤四郎

測量
製圖

三上朝太
大澤丑五郎
木村鱷之助

壹〇六五

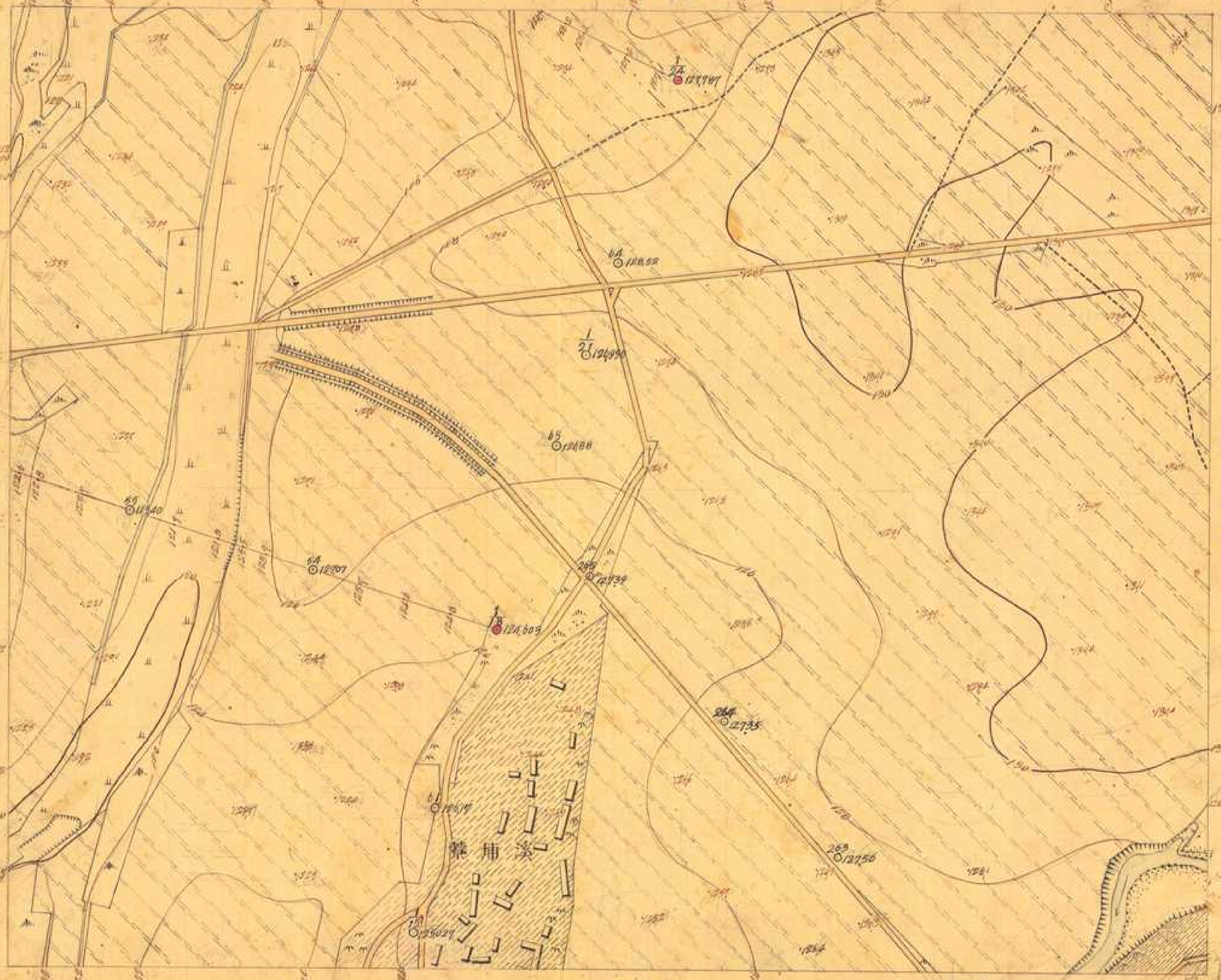

四四五

資料來源：經濟部水利署水利規劃試驗所
數化製作：中央研究院人社中心地理資訊專題中心

資料來源：經濟部水利署水利規劃試驗所
數化製作：中央研究院人社中心地理資訊專題中心

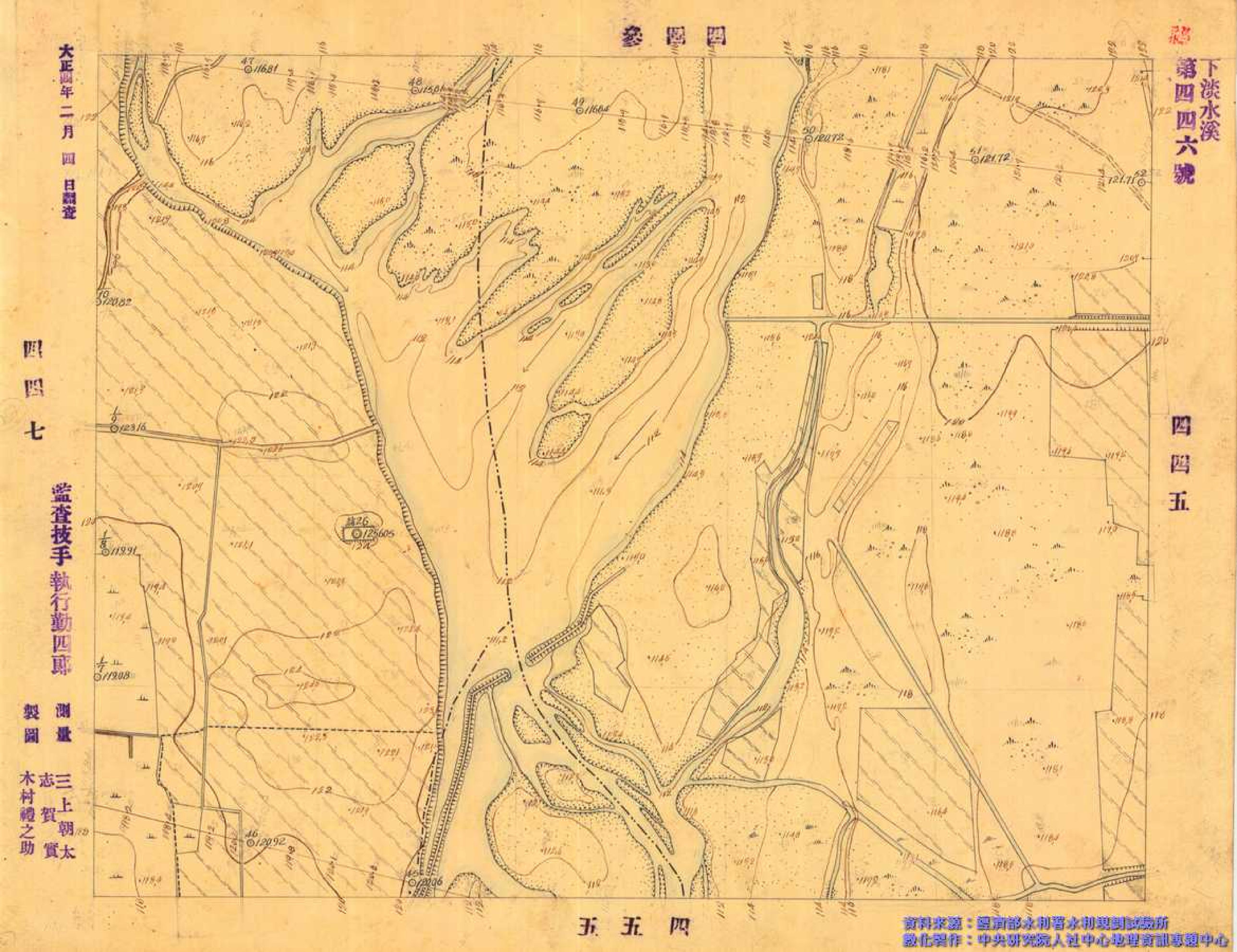

資料來源：經濟部水利署水利規劃試驗所
數化製作：中央研究院人社中心地理資訊專題中心

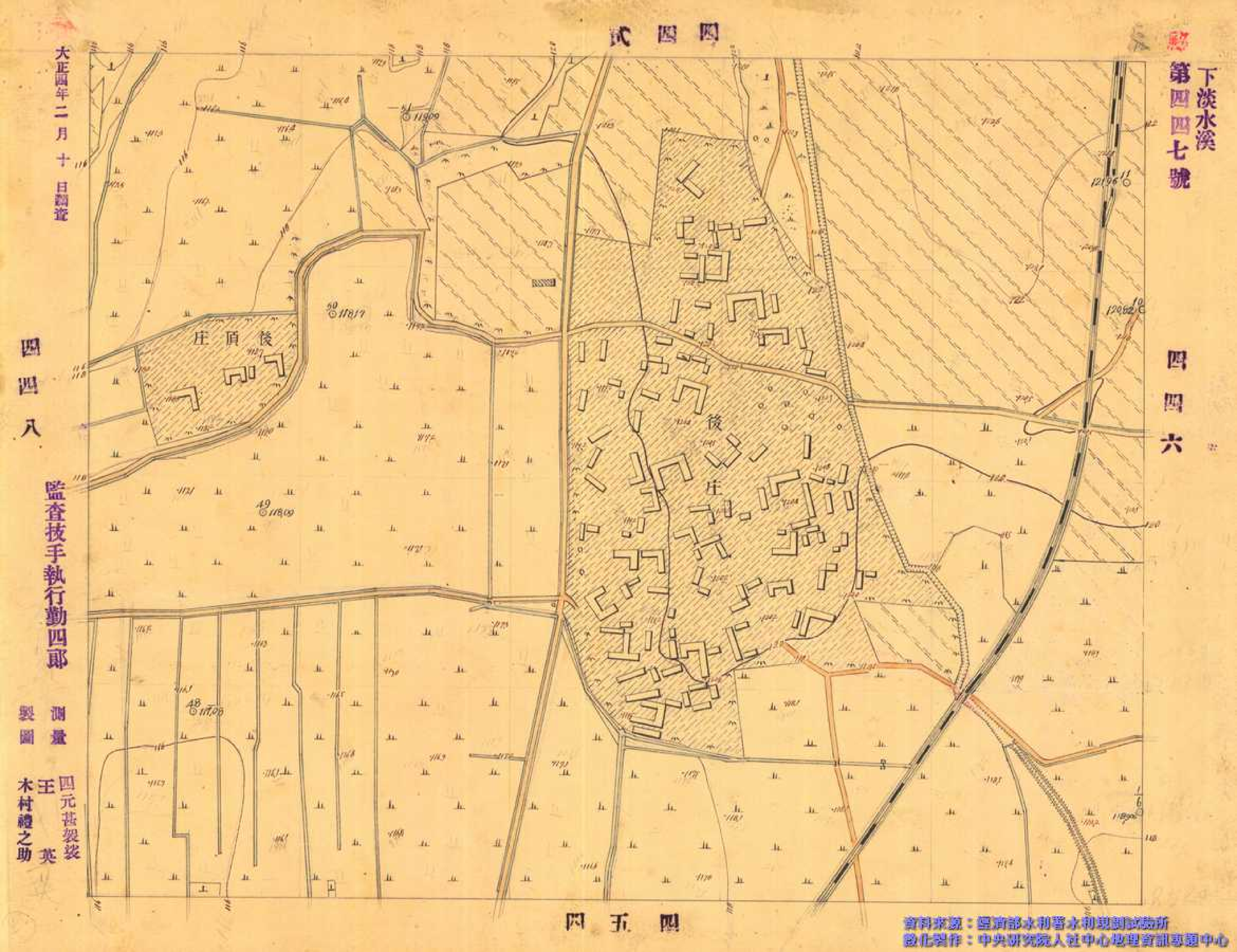

資料來源：經濟部水利署水利規劃試驗所
發化製作：中央研究院人社中心地理資訊專題中心

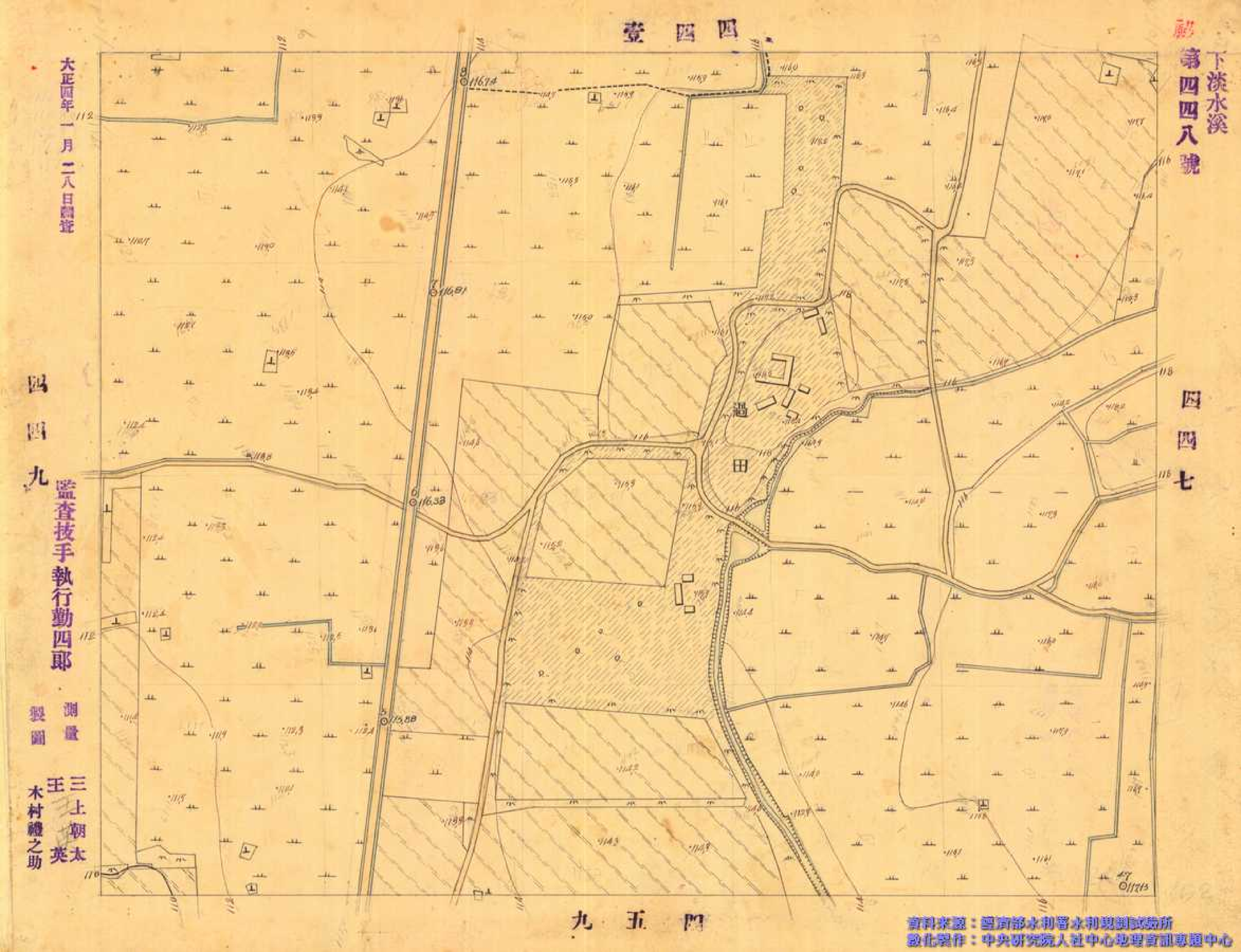

資料來源：經濟部水利署水利規劃試驗所
數化製作：中央研究院人社中心地理資訊專題中心

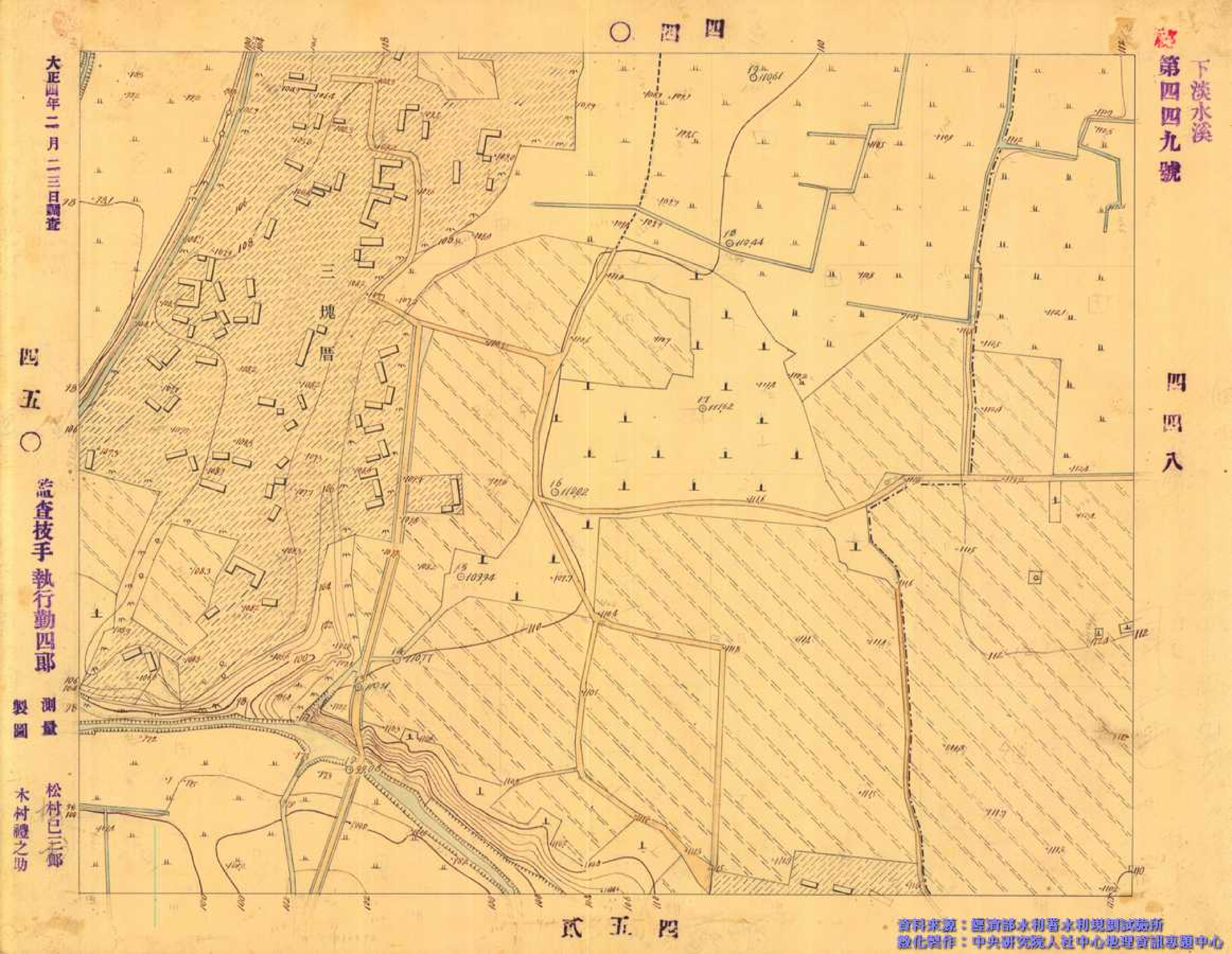

下淡水溪
第四四九號
四四八
四四〇
四五〇
四五貳
大正四年二月二三日調査
三塊厝
監査技手 執行勤四郎
測量 松村巳三郎
製圖 木村禮之助
資料來源：經濟部水利署水利規劃試驗所
發化製作：中央研究院人社中心地理資訊專題中心

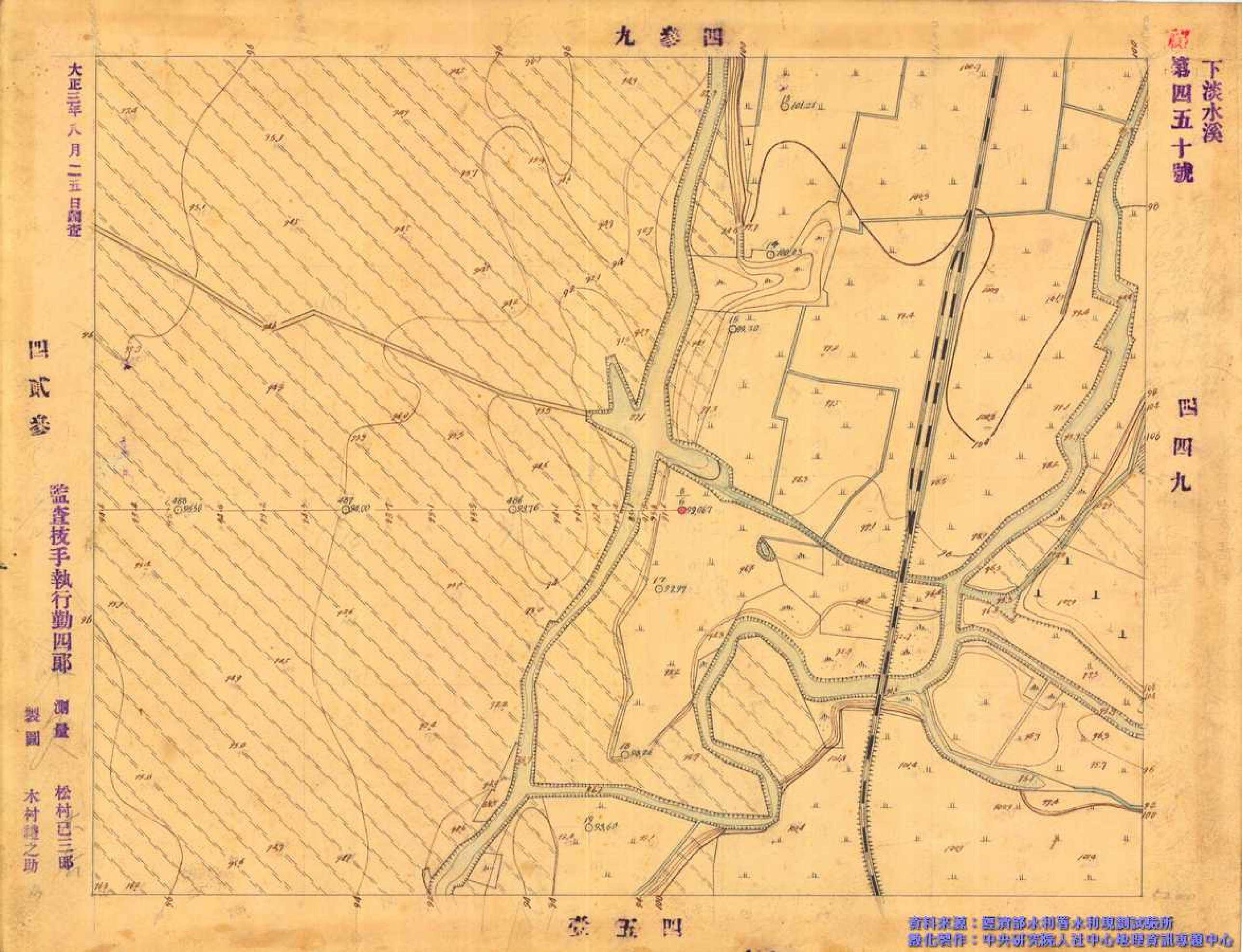

資料來源：經濟部水利署水利規劃試驗所
數化製作：中央研究院人社中心地理資訊專題中心

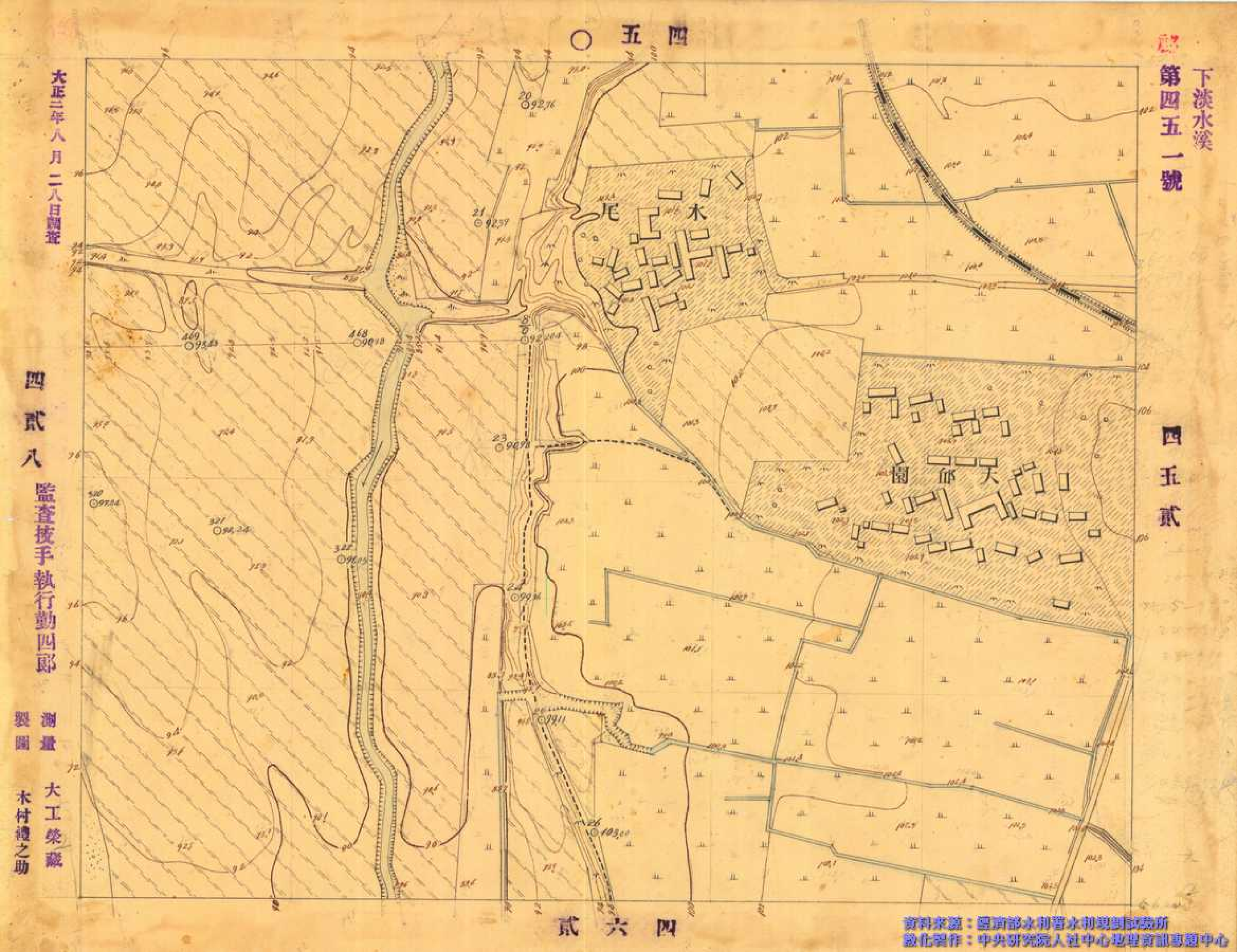

資料來源：經濟部水利署水利規劃試驗所
數化製作：中央研究院人社中心地理資訊專題中心

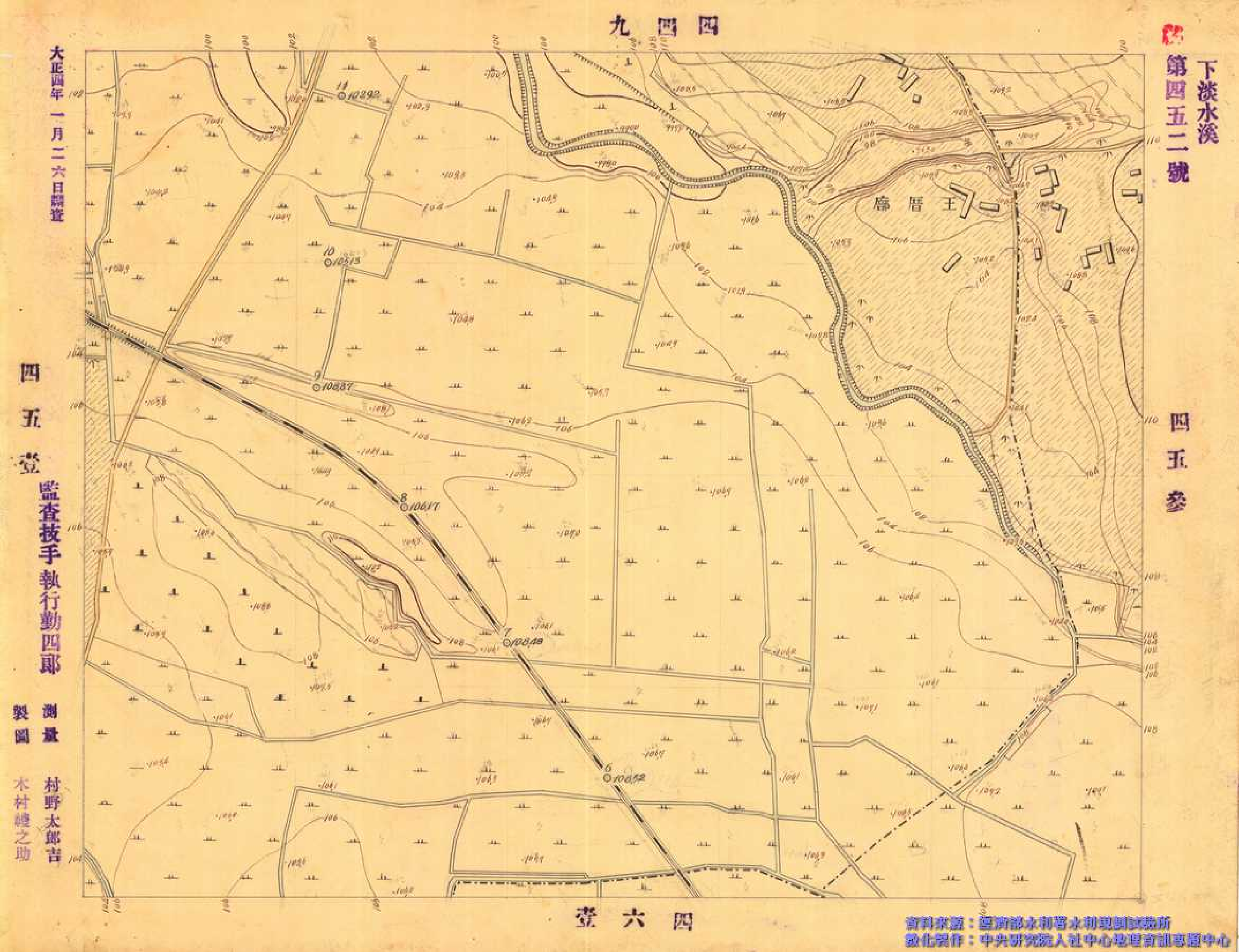

資料來源：經濟部水利署水利規劃試驗所
數化製作：中央研究院人社中心地理資訊專題中心

底

下淡水溪

第四五三號

四五四

大正四年一月二五日調査

四五貳

監查技手 執行勤四郎

測量 三上朝太

製圖 王英

木村禮之助

資料來源：經濟部水利署水利規劃試驗所
數化製作：中央研究院人社中心地理資訊專題中心

下淡水溪第四五四號

四五五

大正四年一月三一日調製

四五參

監查技手執行勤四郎

測量　三上朝太

製圖　王英

木村總之助

資料來源：國防部水利署水利規劃試驗所
數化製作：中央研究院人社中心地理資訊專題中心

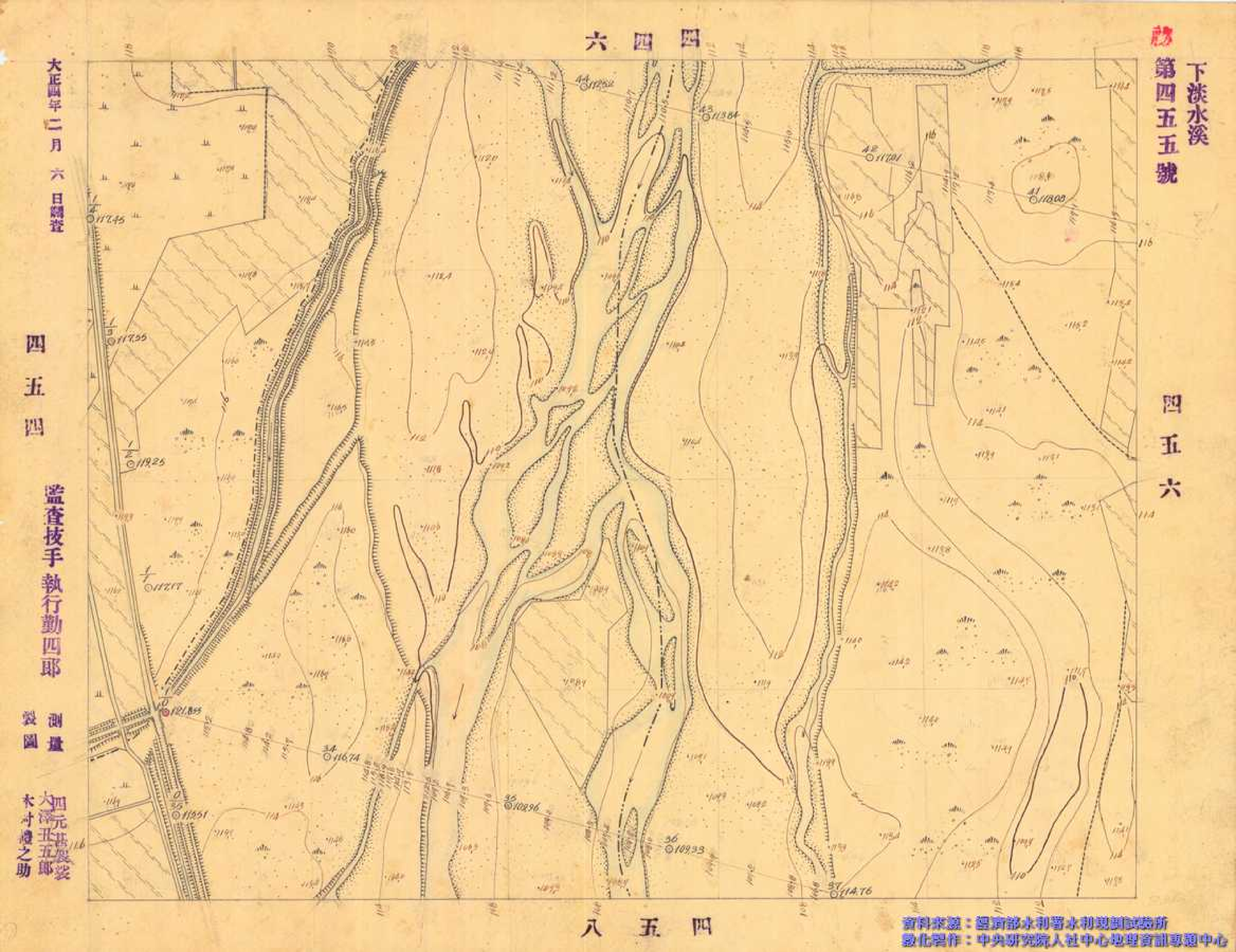

資料來源：經濟部水利署水利規劃試驗所
數化製作：中央研究院人社中心地理資訊專題中心

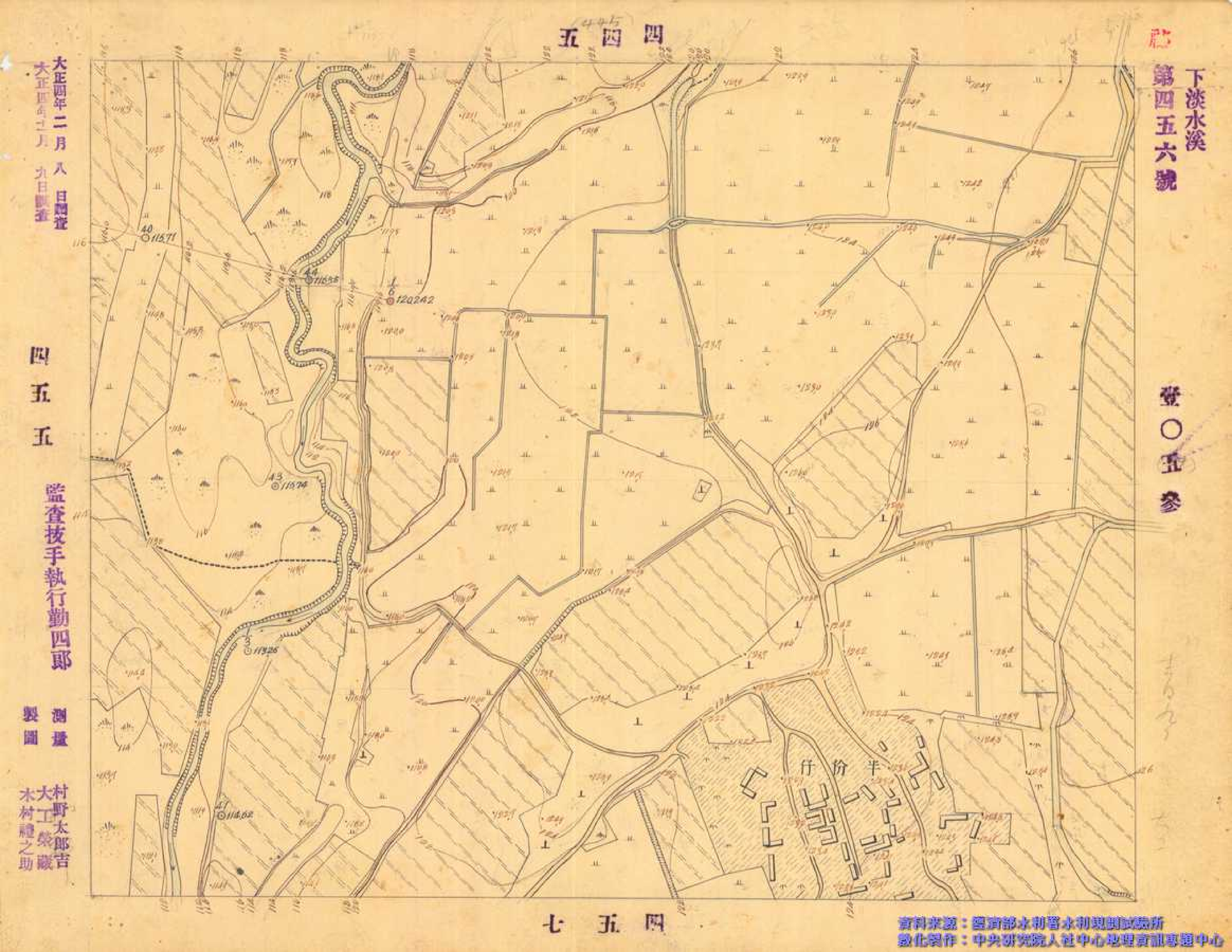

資料來源：經濟部水利署水利規劃試驗所
數化製作：中央研究院人社中心地理資訊專題中心

資料來源：經濟部水利署水利規劃試驗所
數化製作：中央研究院人社中心地理資訊專題中心

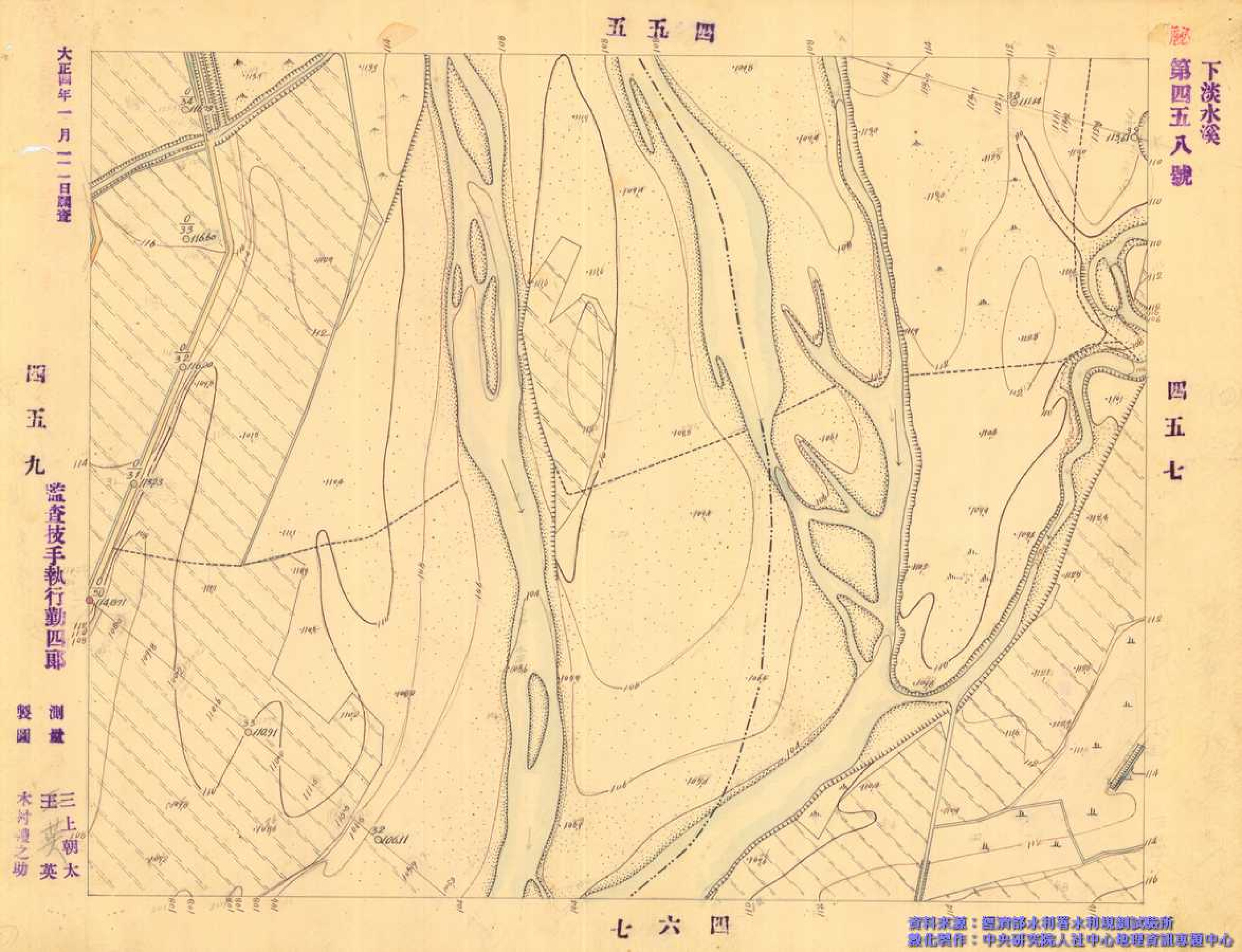

資料來源：經濟部水利署水利規劃試驗所
數化製作：中央研究院人社中心地理資訊專題中心

下淡水溪
第四五九號

四五四

大正四年一月三十日調査

四六〇

監査技手執行勤四郎

測量 四元甚袈裟

製圖 阿心婦

木村禮之助

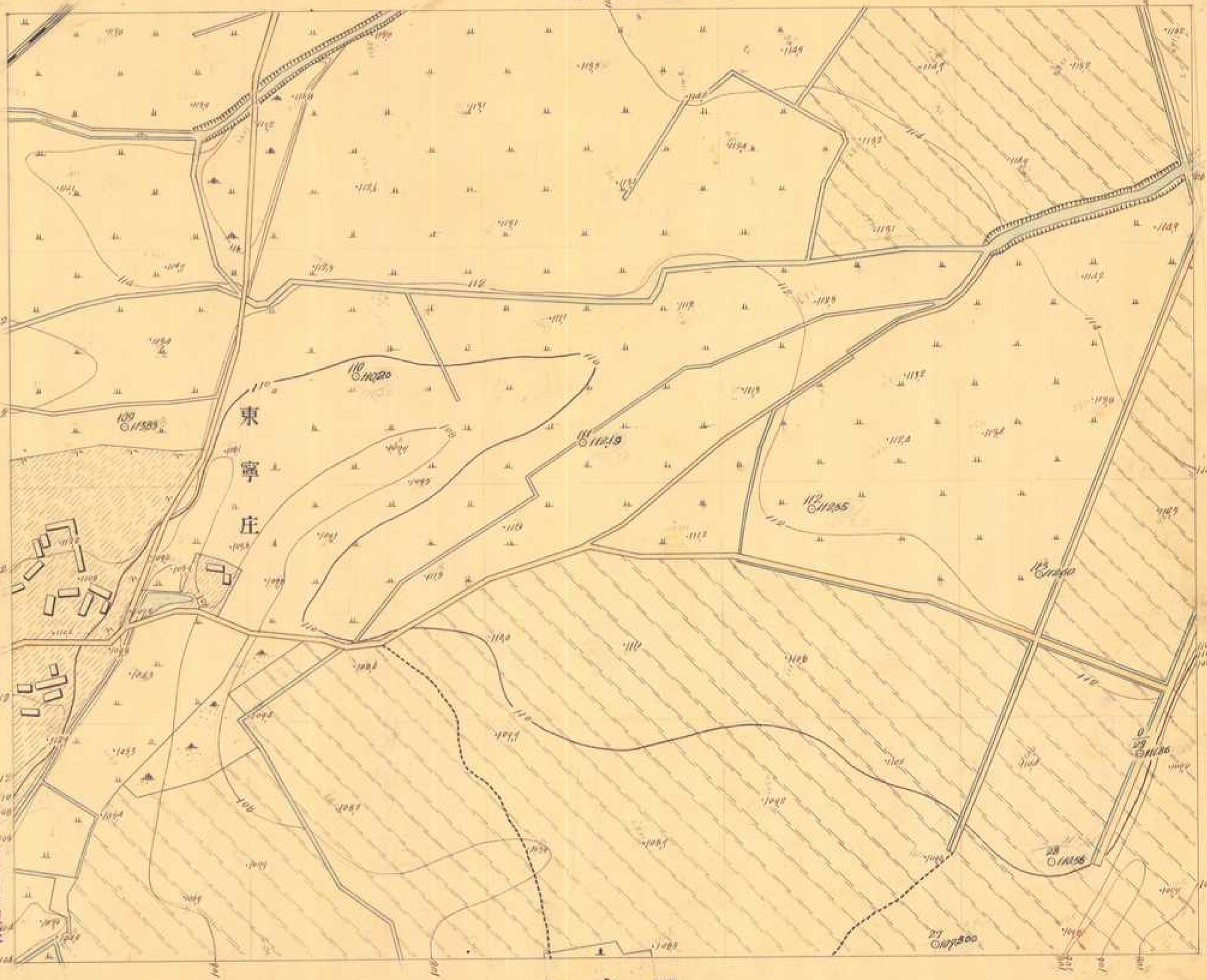

四五八

四六六

資料來源：經濟部水利署水利規劃試驗所
數化製作：中央研究院人社中心地理資訊專題中心

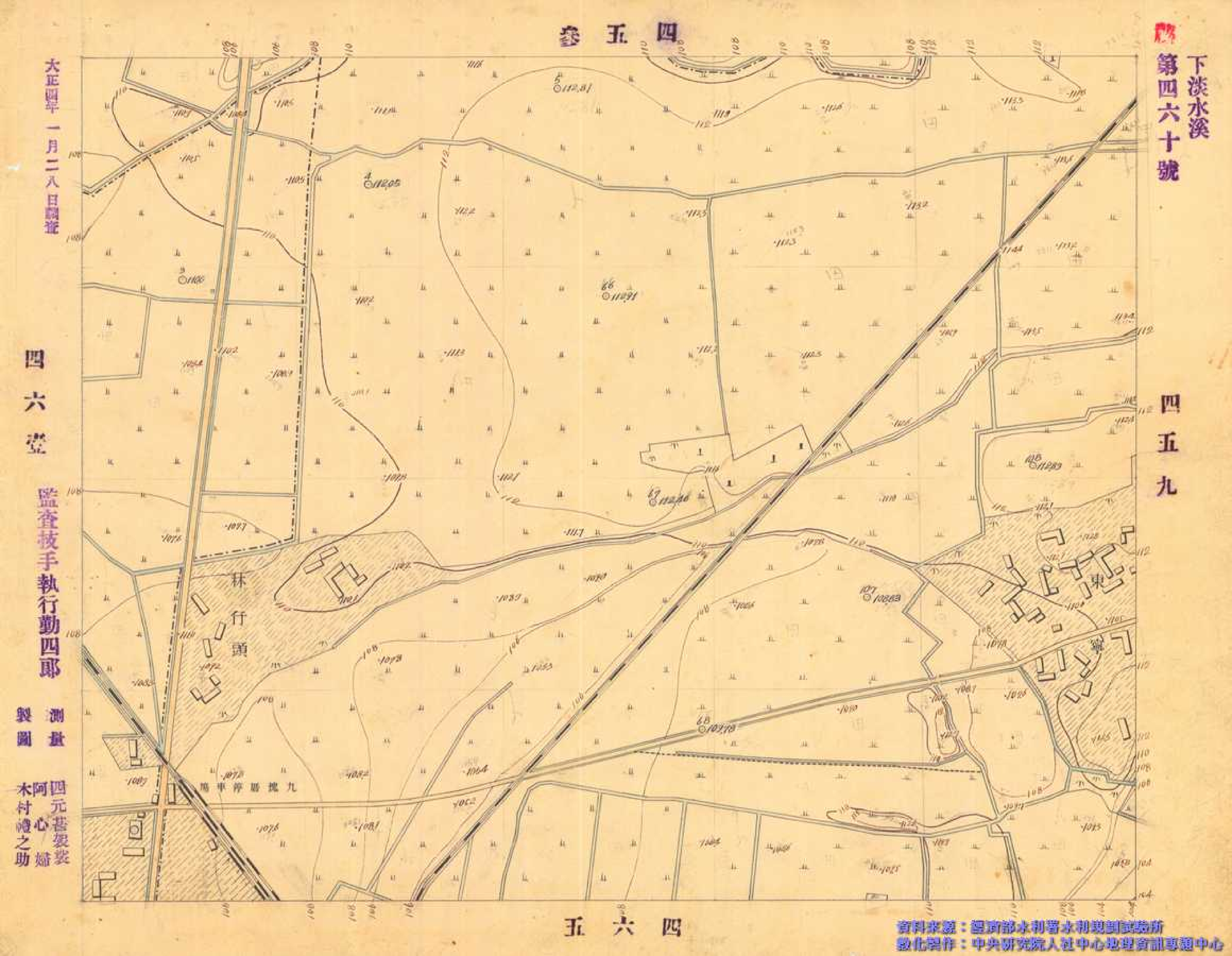

資料來源：經濟部水利署水利規劃試驗所
數化製作：中央研究院人社中心地理資訊專題中心

下淡水溪
第四六一號

四五貳

大正四年一月二五日調査

四六貳

監査技手 執行勤四郎

測量 四元甚袈裟
製圖 阿心婦
木村禮之助

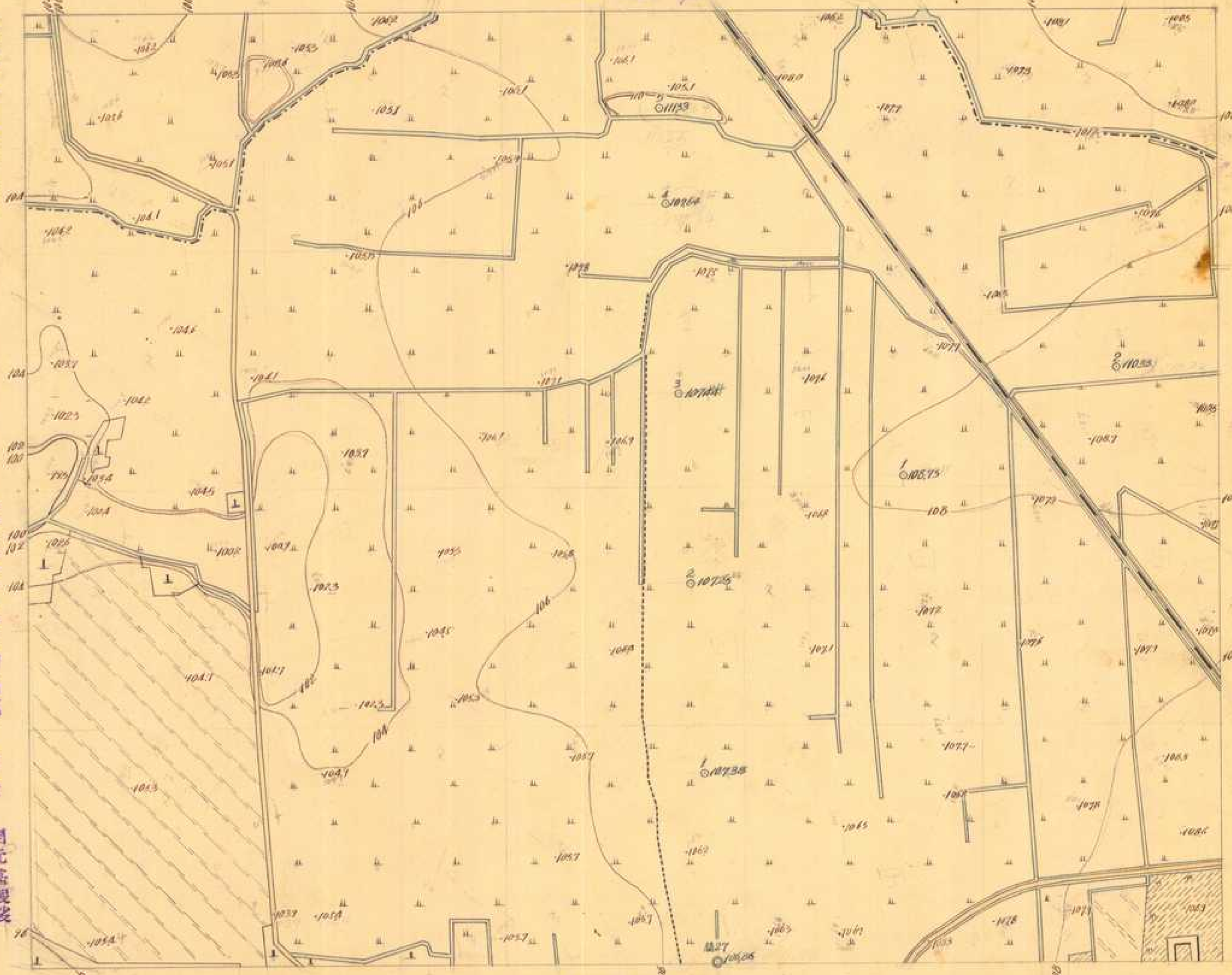

四六〇

四六四

資料來源：經濟部水利署水利規劃試驗所
數化製作：中央研究院人社中心地理資訊專題中心

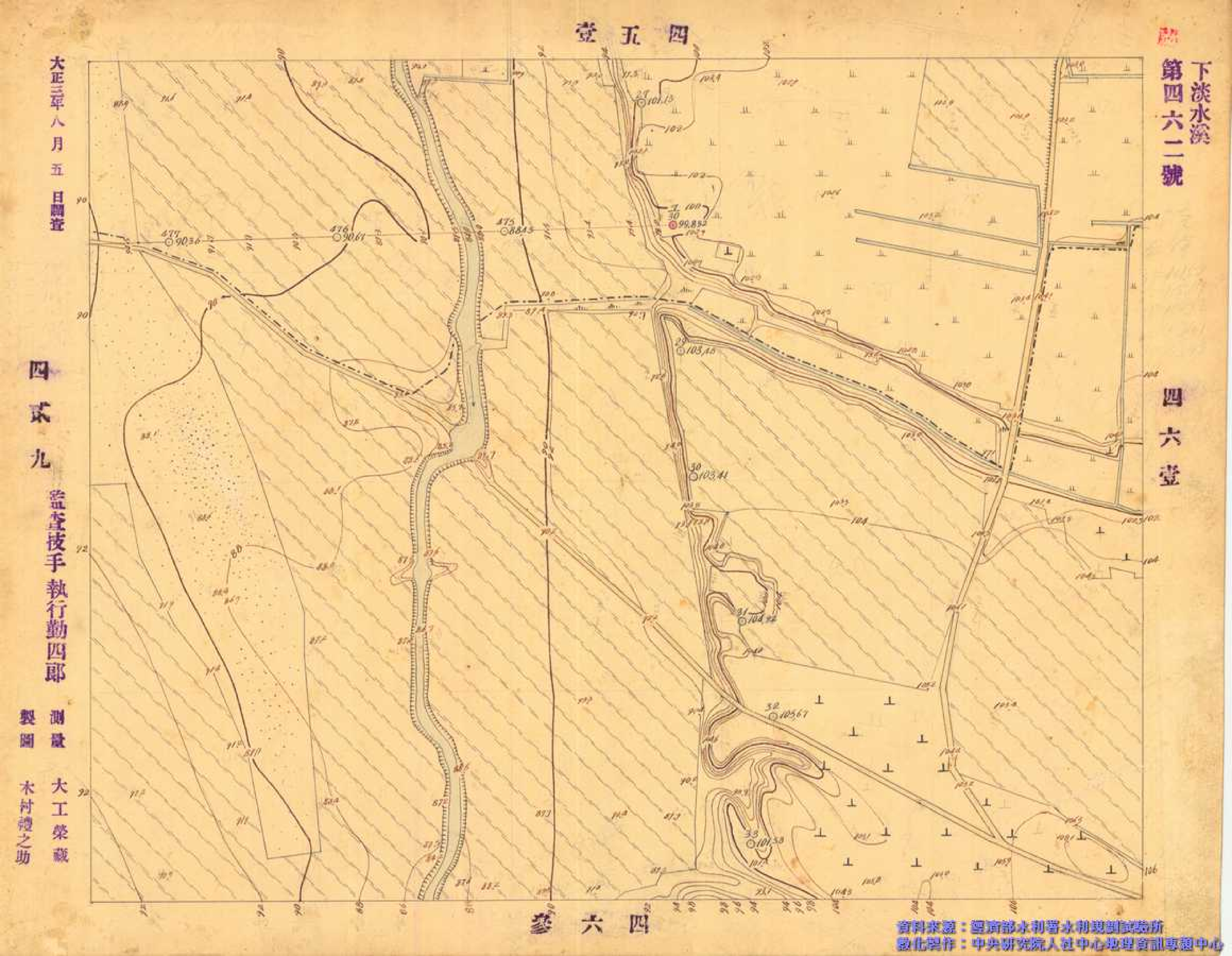

資料來源：經濟部水利署水利規劃試驗所
數化製作：中央研究院人社中心地理資訊專題中心

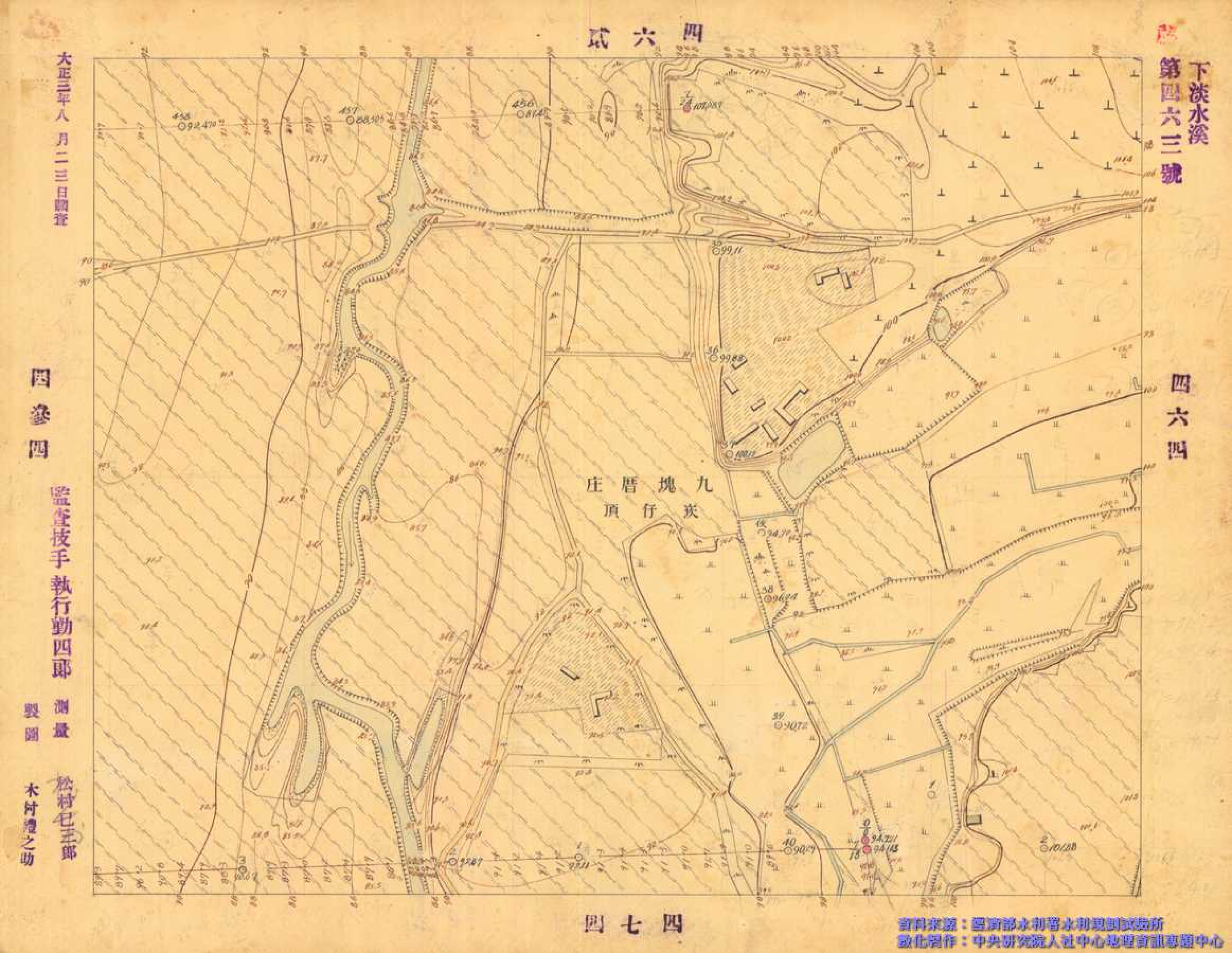

資料來源：經濟部水利署水利規劃試驗所
數化製作：中央研究院人社中心地理資訊專題中心

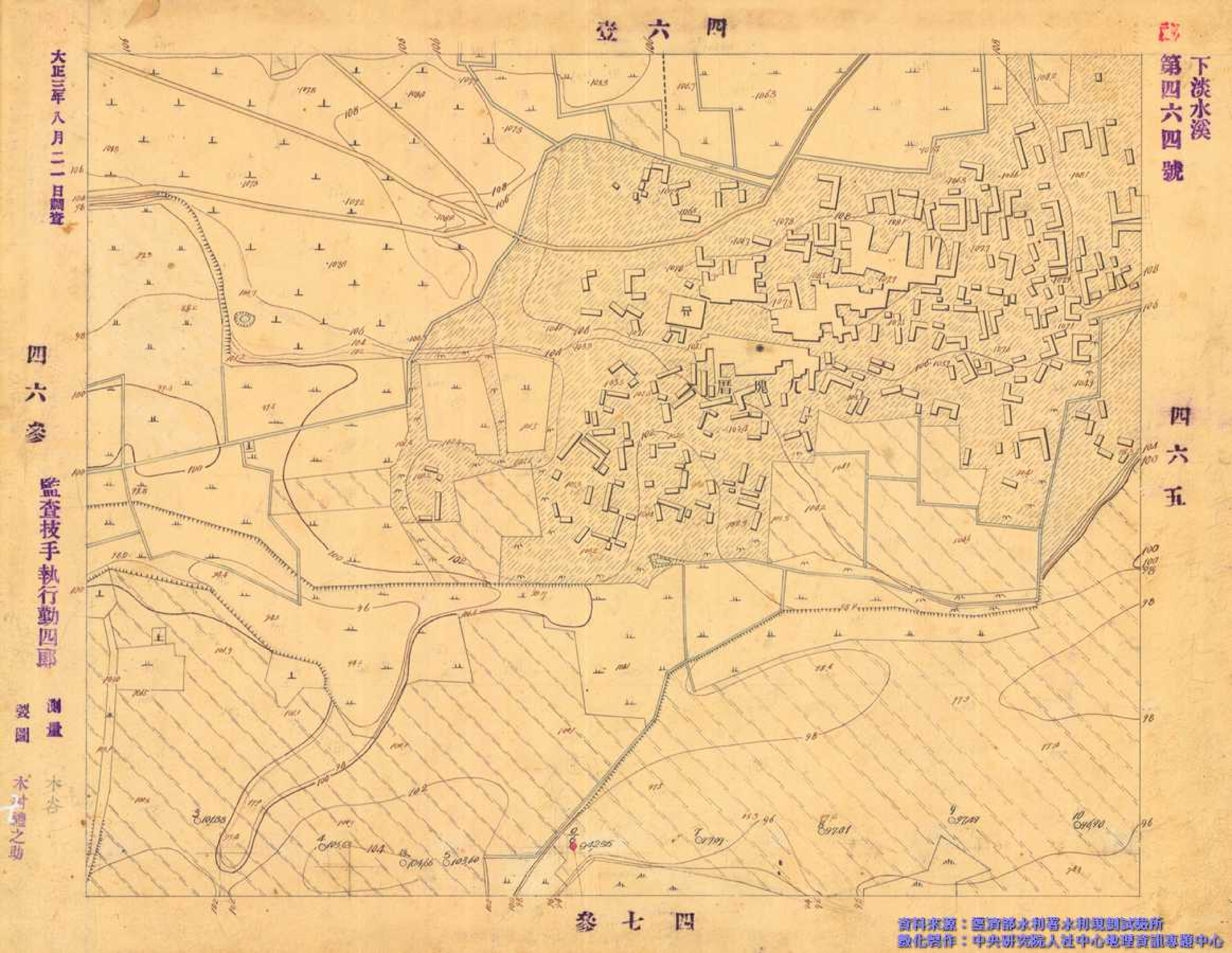

資料來源：經濟部水利署水利規劃試驗所
數化製作：中央研究院人社中心地理資訊專題中心

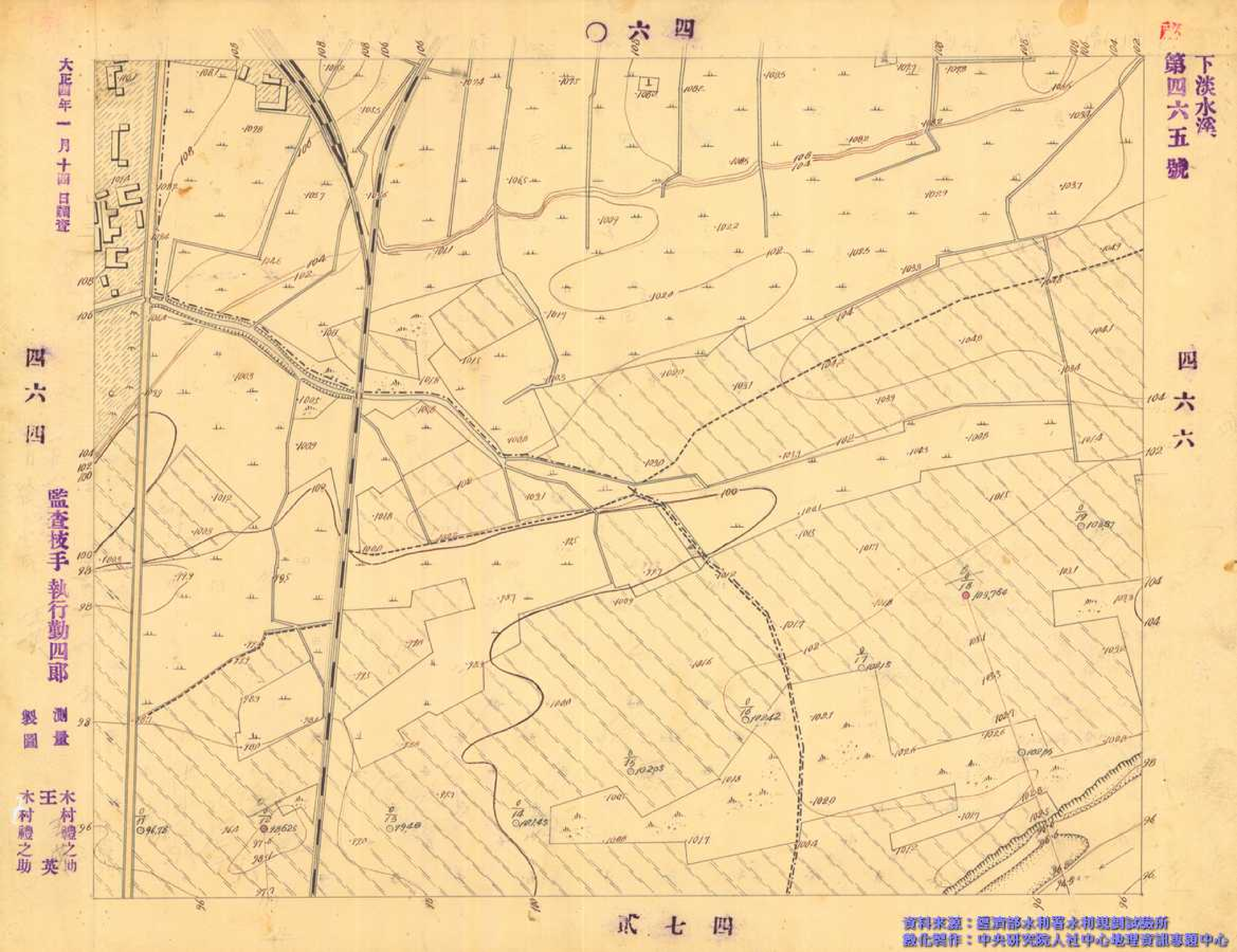

資料來源：經濟部水利署水利規劃試驗所
數化製作：中央研究院人社中心地理資訊專題中心

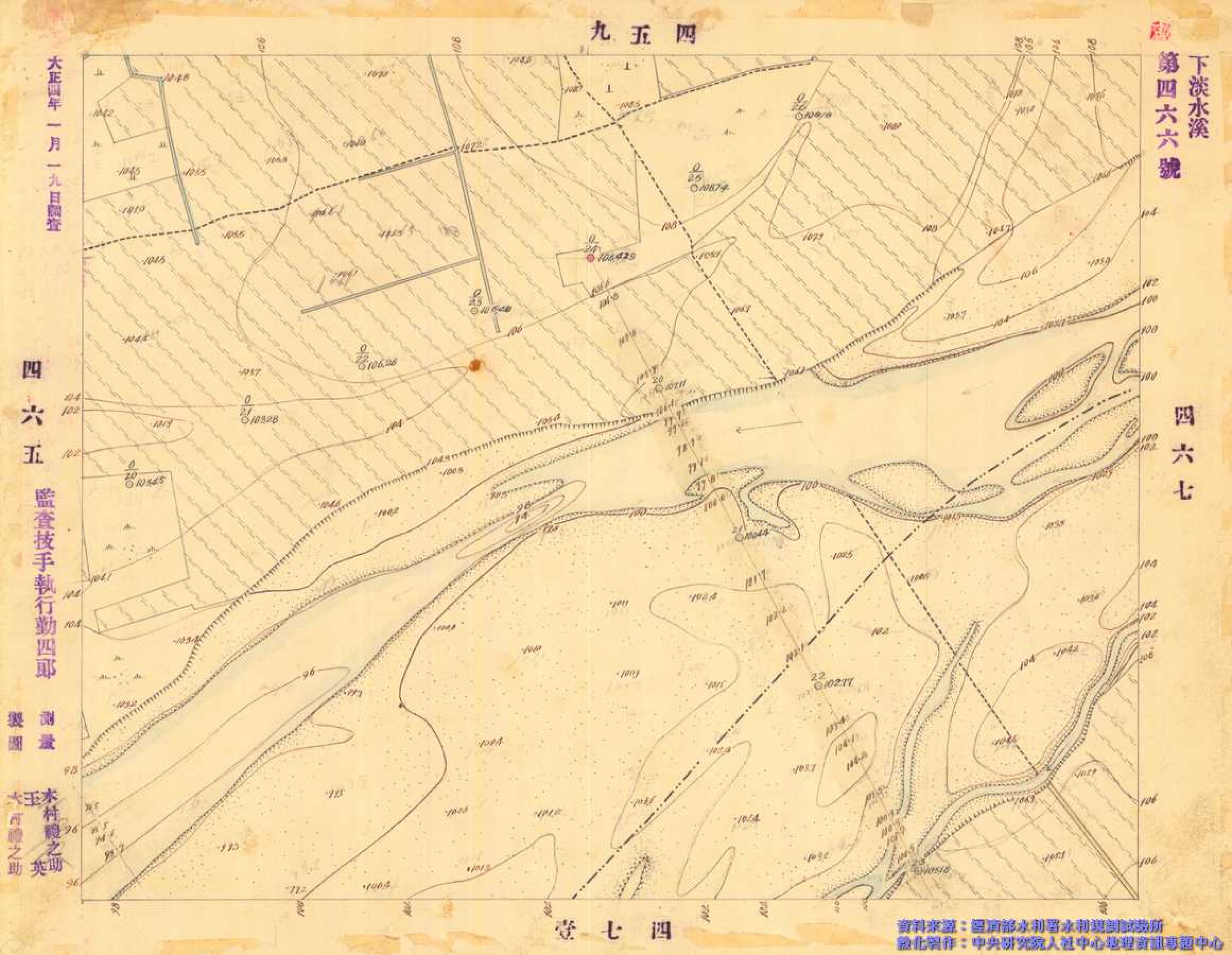

資料來源：經濟部水利署水利規劃試驗所
數化製作：中央研究院人社中心地理資訊專題中心

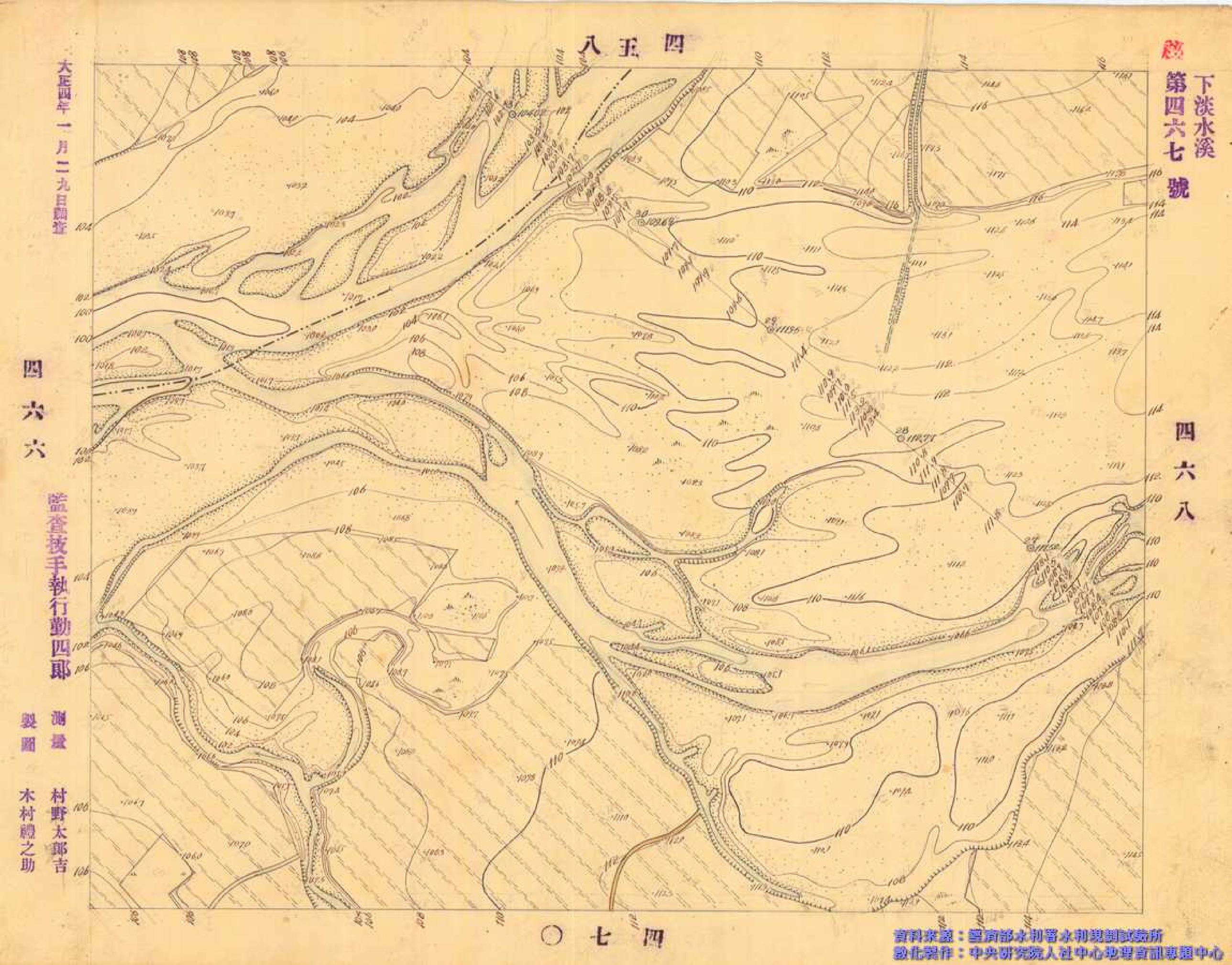

下淡水溪
第四六七號
四六八
四五八
四七〇
四六六
大正四年一月二九日調査
監査技手執行勤四郎
測量
村野太郎吉
製圖
木村禮之助
資料來源：經濟部水利署水利規劃試驗所
數化製作：中央研究院人社中心地理資訊專題中心

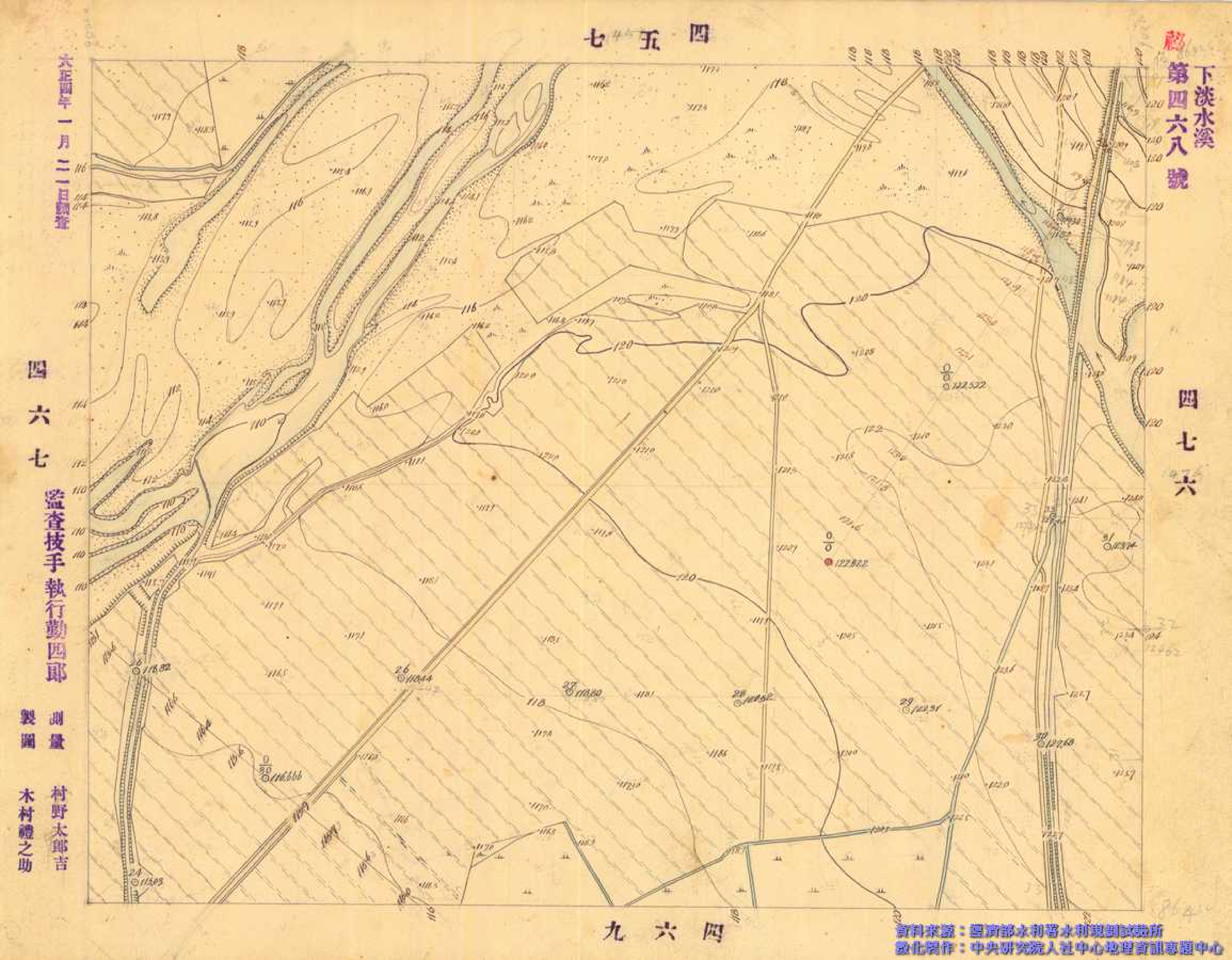

下淡水溪
第四六八號
四五七
四六七
四七六
四六九
大正四年一月二一日調査
監査技手執行勤四郎
測量 村野太郎吉
製圖 木村禮之助
資料來源：經濟部水利署水利規劃試驗所
數化製作：中央研究院人社中心地理資訊專題中心

資料來源：經濟部水利署水利規劃試驗所
數化製作：中央研究院人社中心地理資訊專題中心

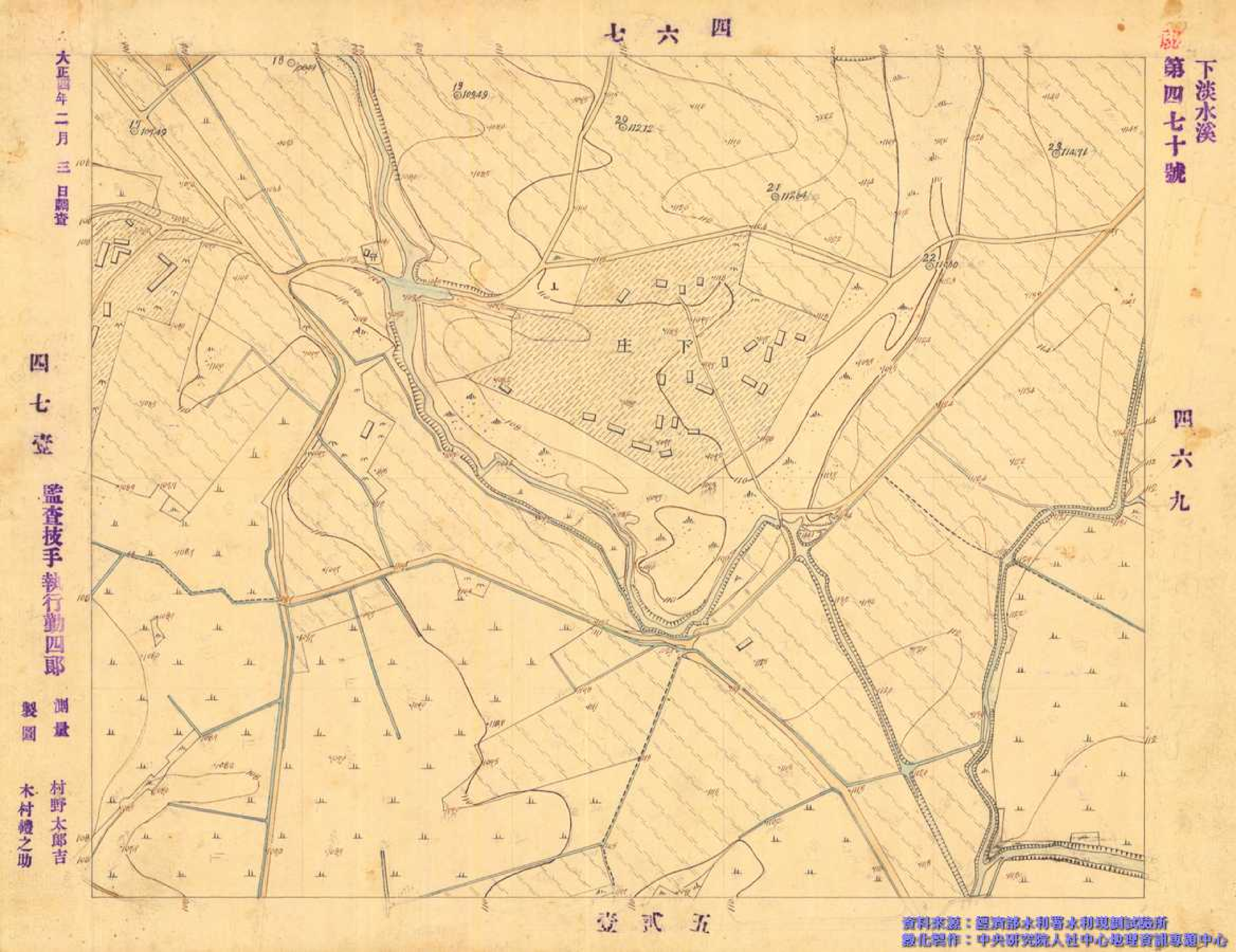

資料來源：經濟部水利署水利規劃試驗所
數化製作：中央研究院人社中心地理資訊專題中心

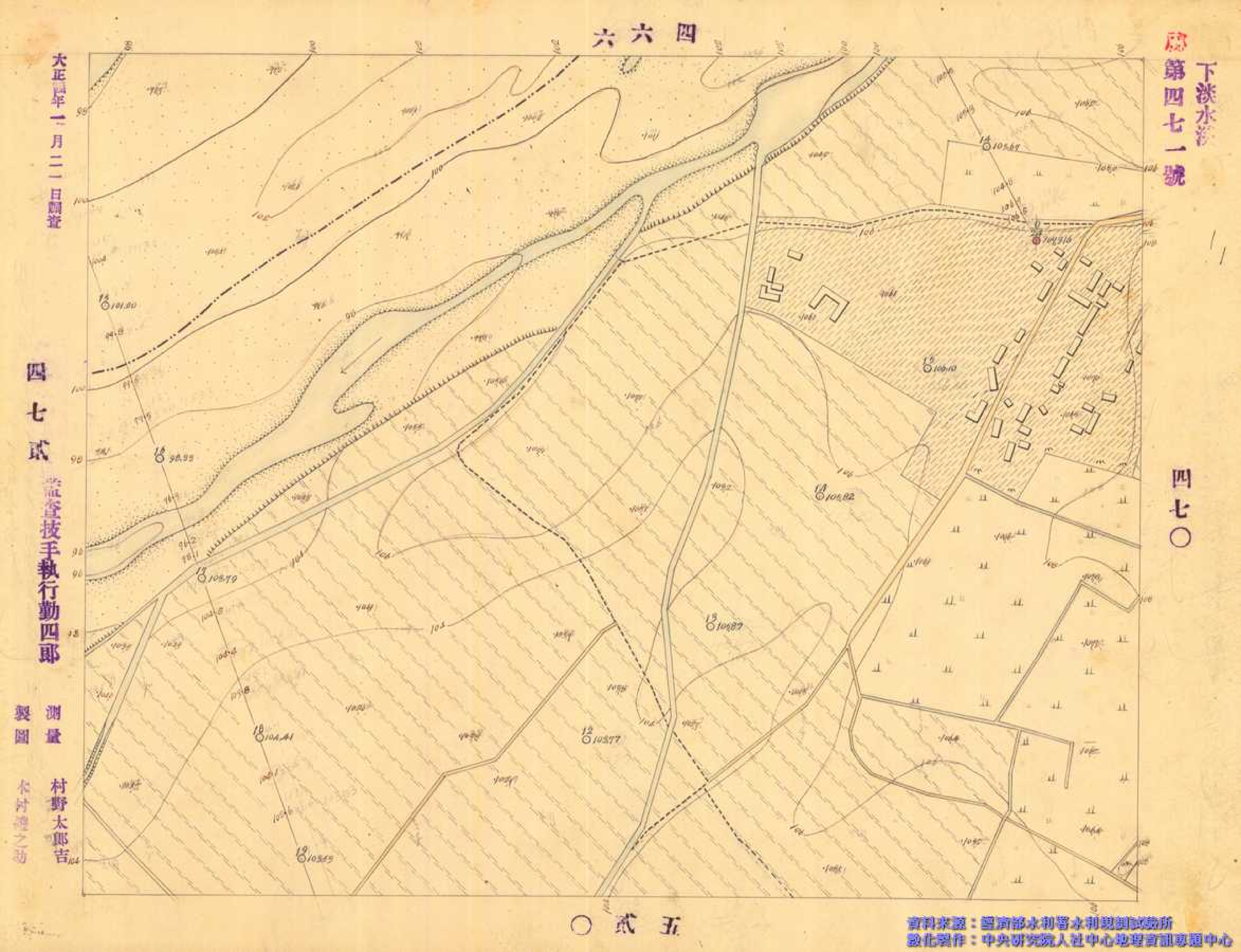

資料來源：經濟部水利署水利規劃試驗所
數化製作：中央研究院人社中心地理資訊專題中心

秘

下淡水溪

第四七二號

大正三年八月十九日調查

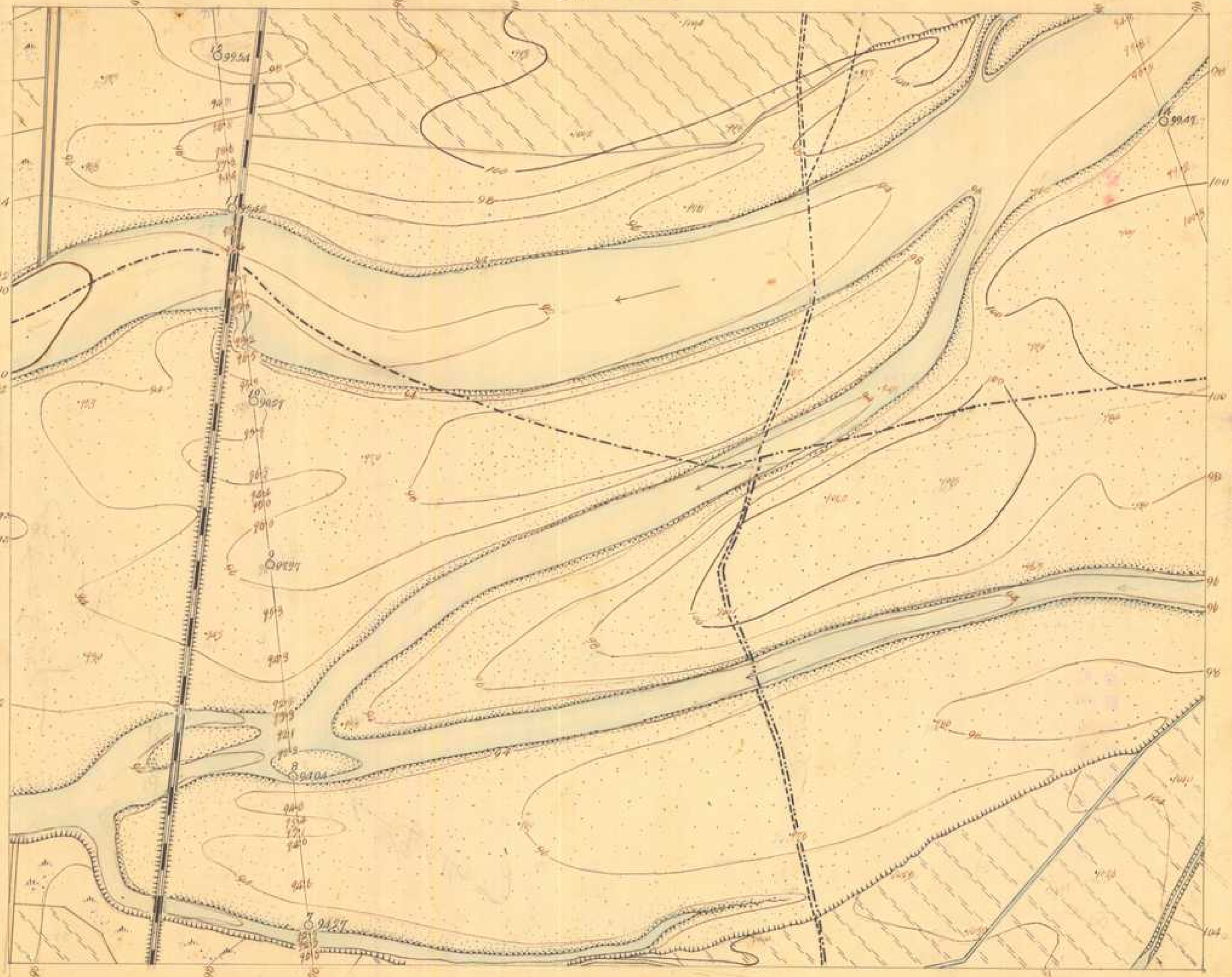

四七參

監查技手 執行勤四郎

測量 村野太郎吉

製圖 木村禮之助

四七壹

資料來源：經濟部水利署水利規劃試驗所
數化製作：中央研究院人社中心地理資訊專題中心

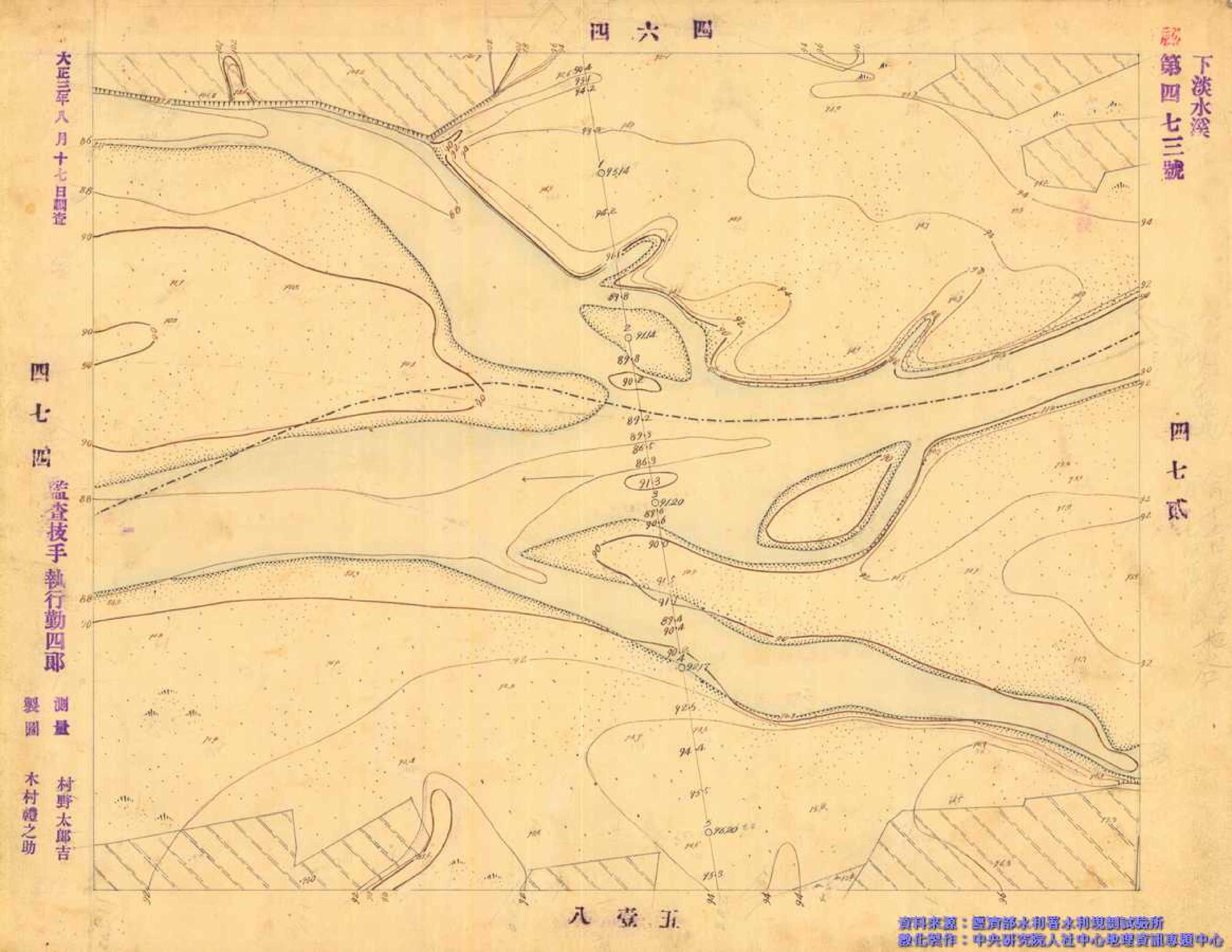

下淡水溪
第四七三號
四六四
四七四
四七貳
五壹八
大正三年八月十七日調査
監査技手執行勤四郎
測量 村野太郎吉
製圖 木村禮之助
資料來源：豐濟部水利署水利規劃試驗所
數化製作：中央研究院人社中心地理資訊專題中心

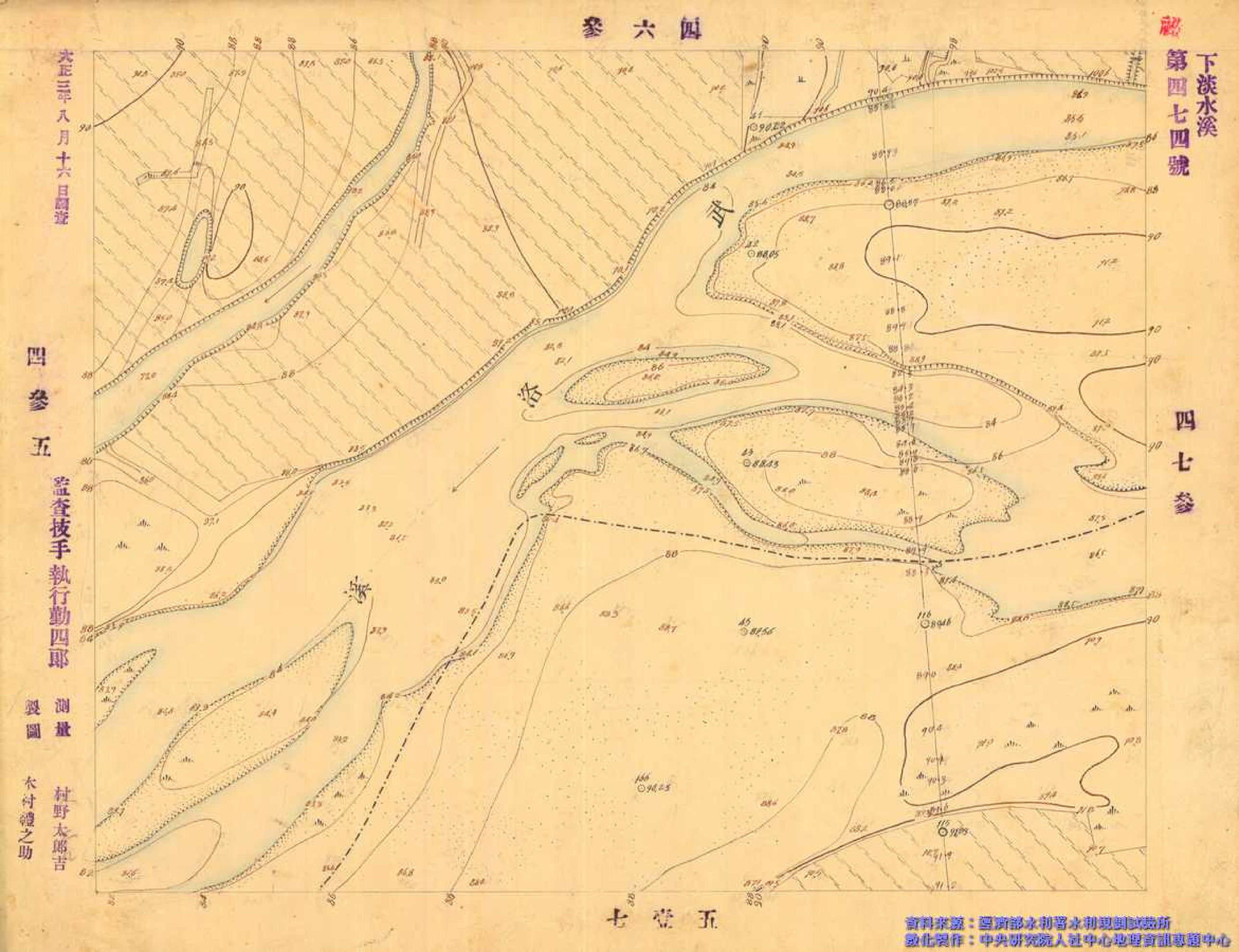

資料來源：國濟部水利署水利規劃試驗所
數化製作：中央研究院人社中心地理資訊專題中心

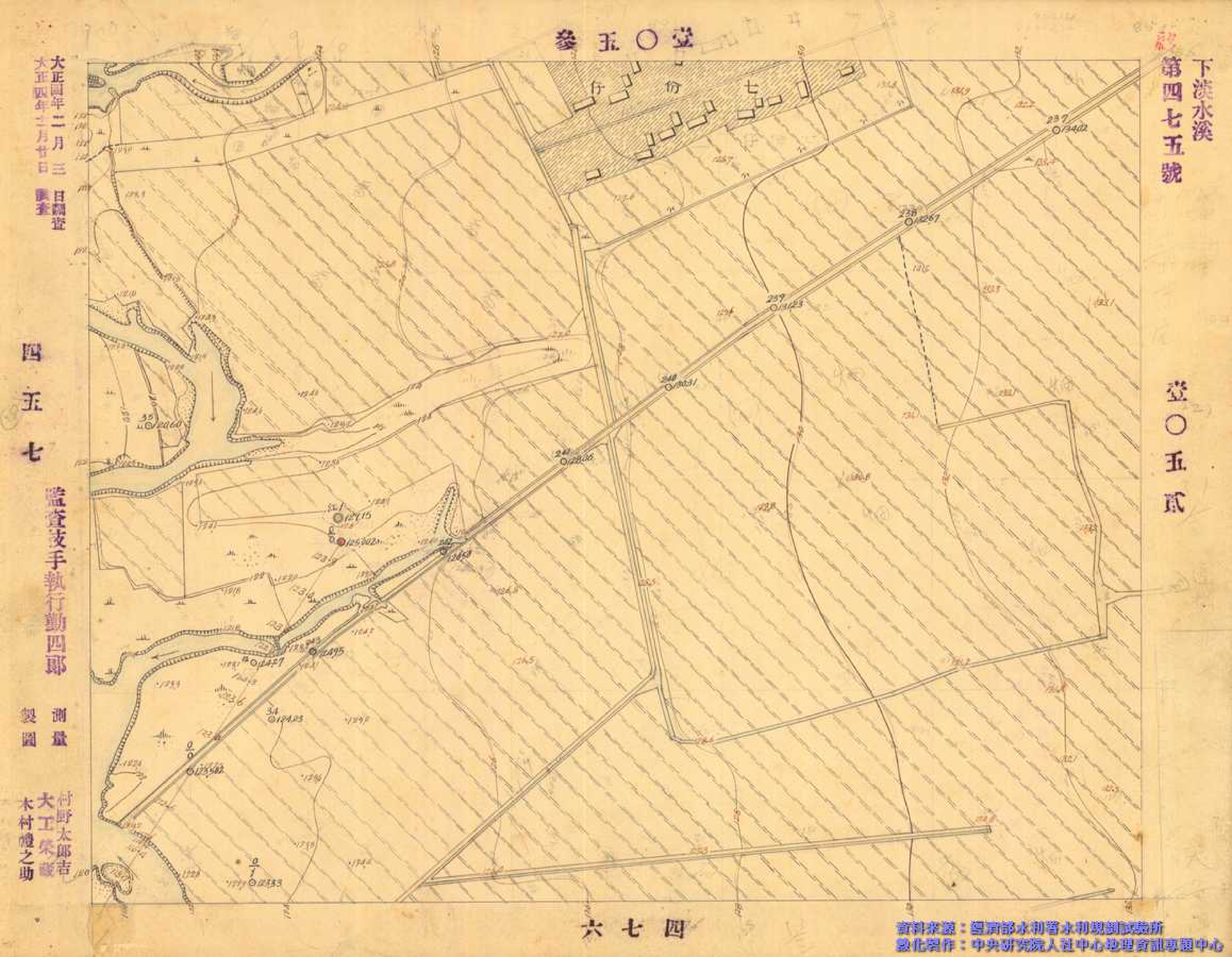

資料來源：經濟部水利署水利規劃試驗所
數化製作：中央研究院人社中心地理資訊專題中心

下淡水溪
第四七六號

壹〇四參

四七五

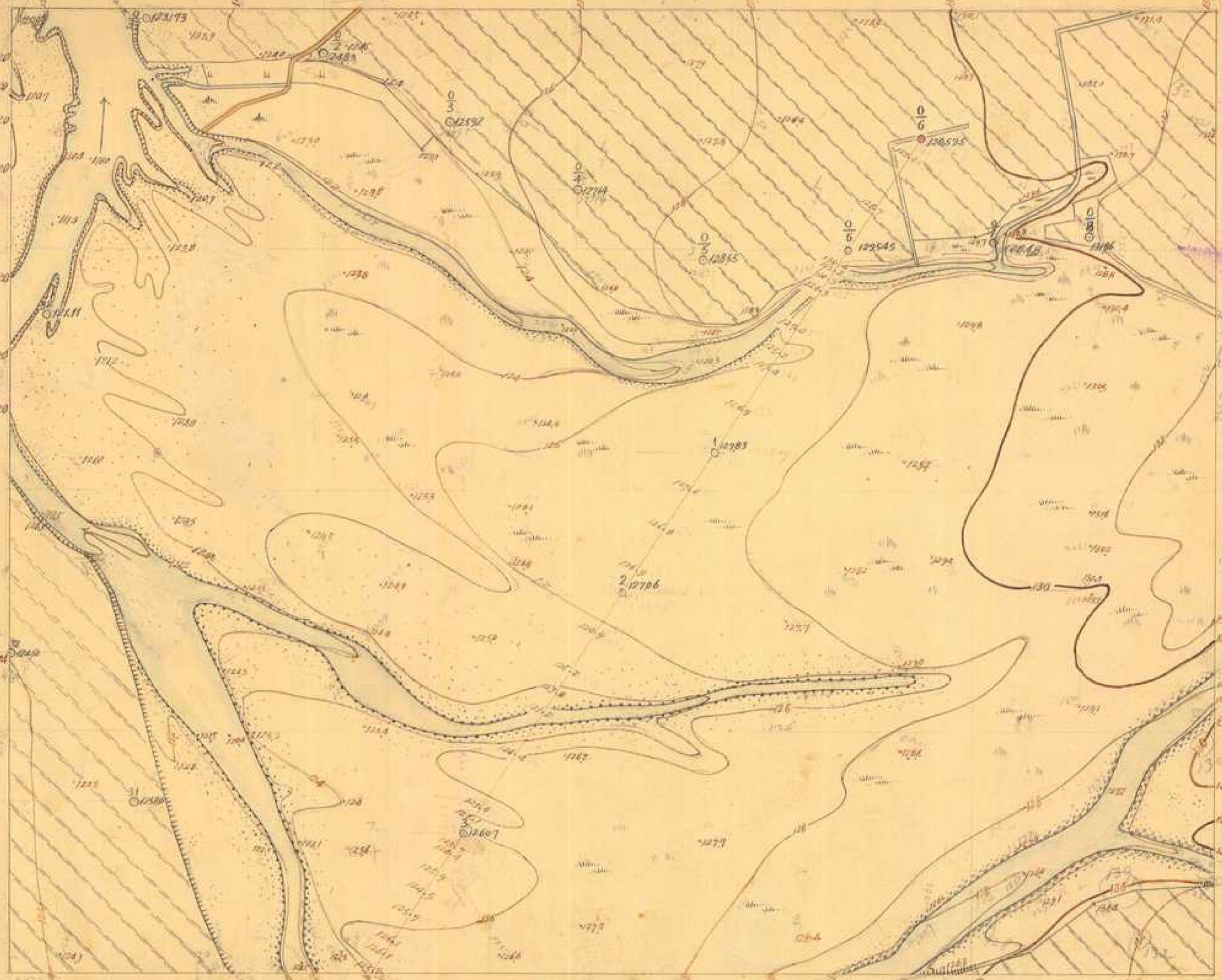

壹〇四貳

大正四年一月三一日調査
大正四年八月廿日 [illegible]

四六八

[illegible]技手執行勤四郎

[illegible]

林野太郎吉
松村已三郎

資料來源：豐濟部水利署水利規劃試驗所
發化製作：中央研究院人社中心地理資訊專題中心

參瓜五

下淡水溪第四七七號

四七八

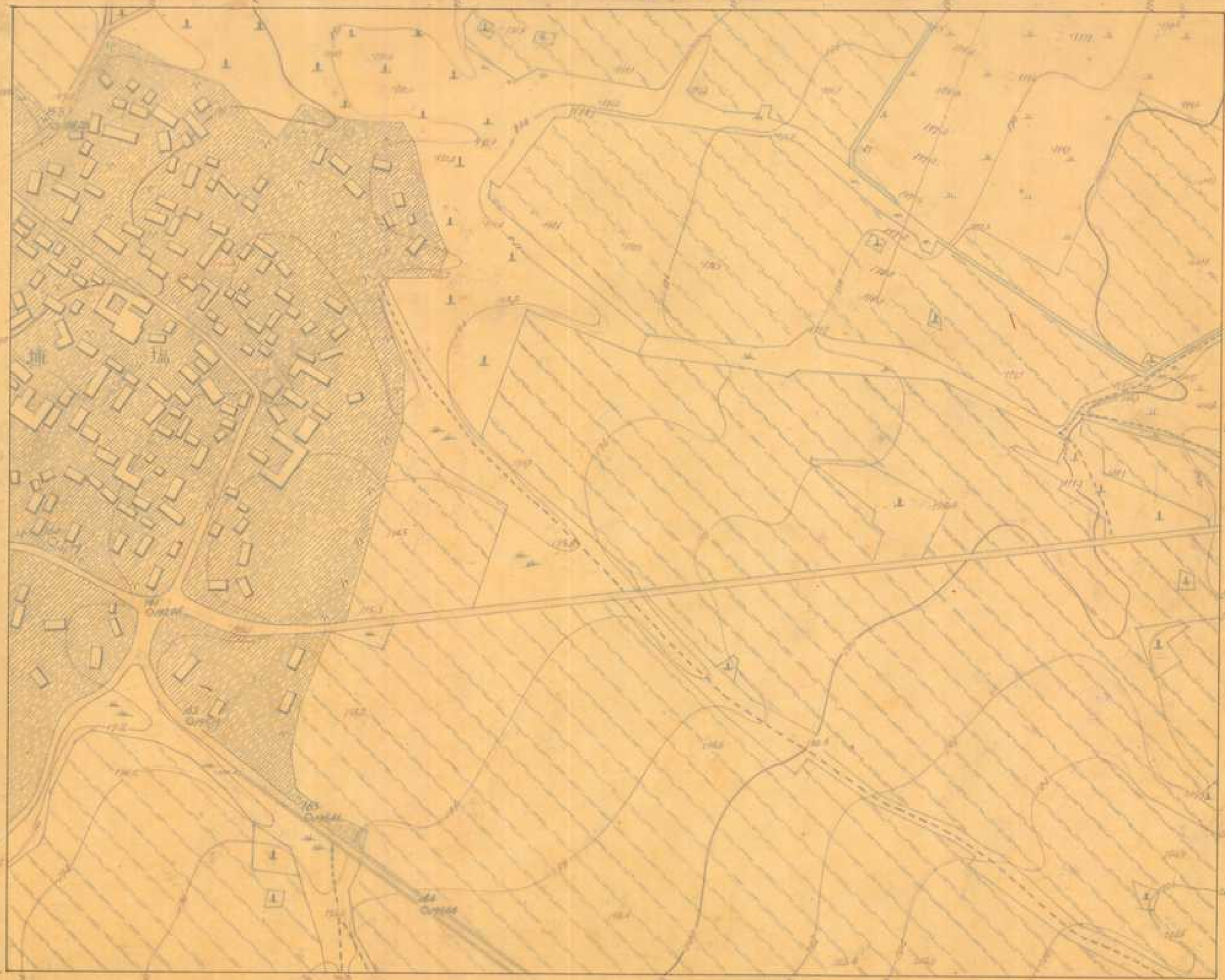

大正四年一月三一日調查
大正四年十二月 [illegible]

壹〇七〇

壹 [illegible]技手執行勤四郎

[illegible]

大工榮藏

[illegible]

[illegible]之助

壹〇九五

資料來源：經濟部水利署水利規劃試驗所
數化製作：中央研究院人社中心地理資訊專題中心

參貳六

下淡水溪
第四七八號

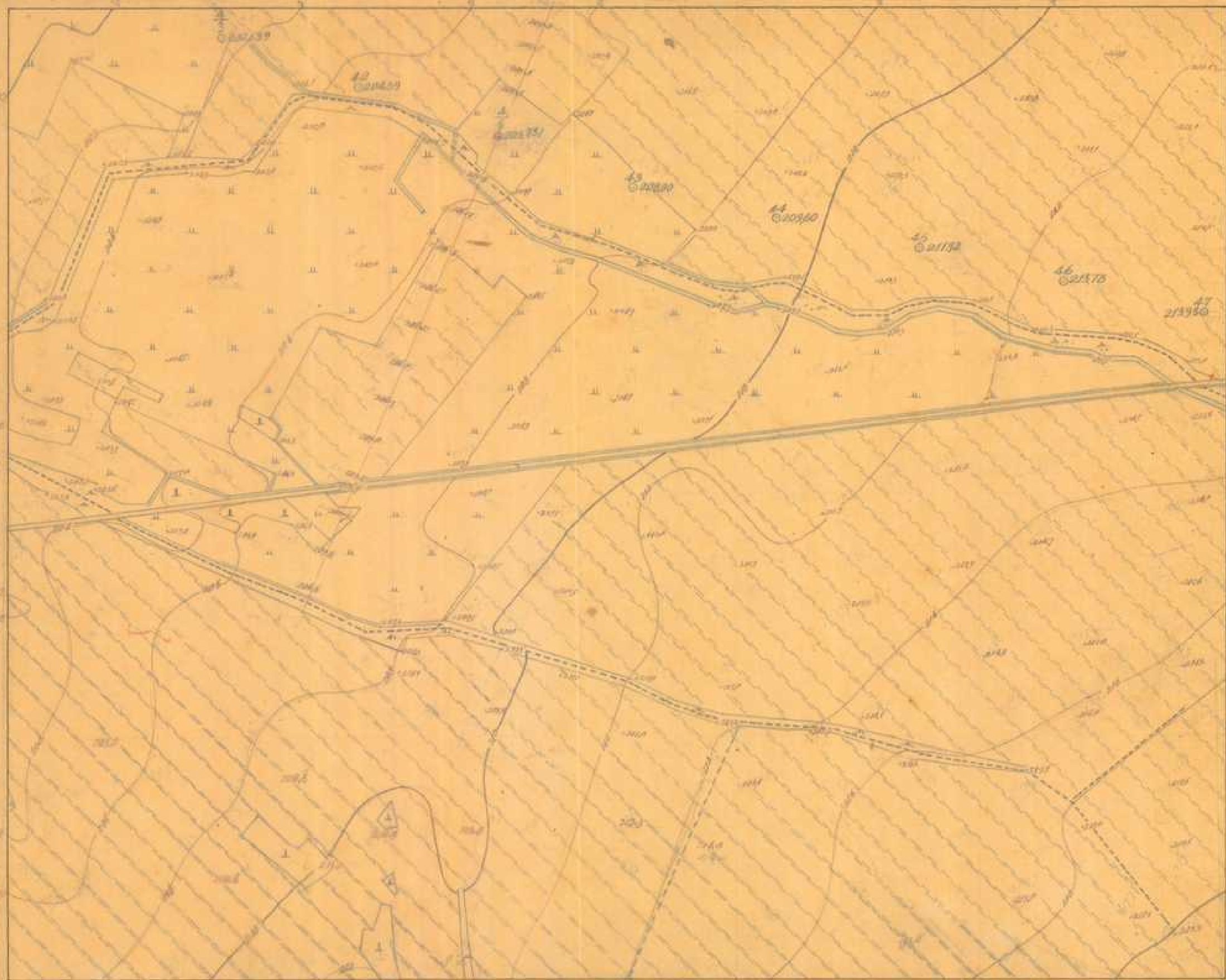

四七九

壹〇九六

大正四年二月　日調定
大正四年十二月　八日修正

四七七

溫度技手執行勤四郎

測量

四元甚製裝
石谷鐵道
木村禮之助

資料來源：經濟部水利署水利規劃試驗所
數化製作：中央研究院人社中心地理資訊專題中心

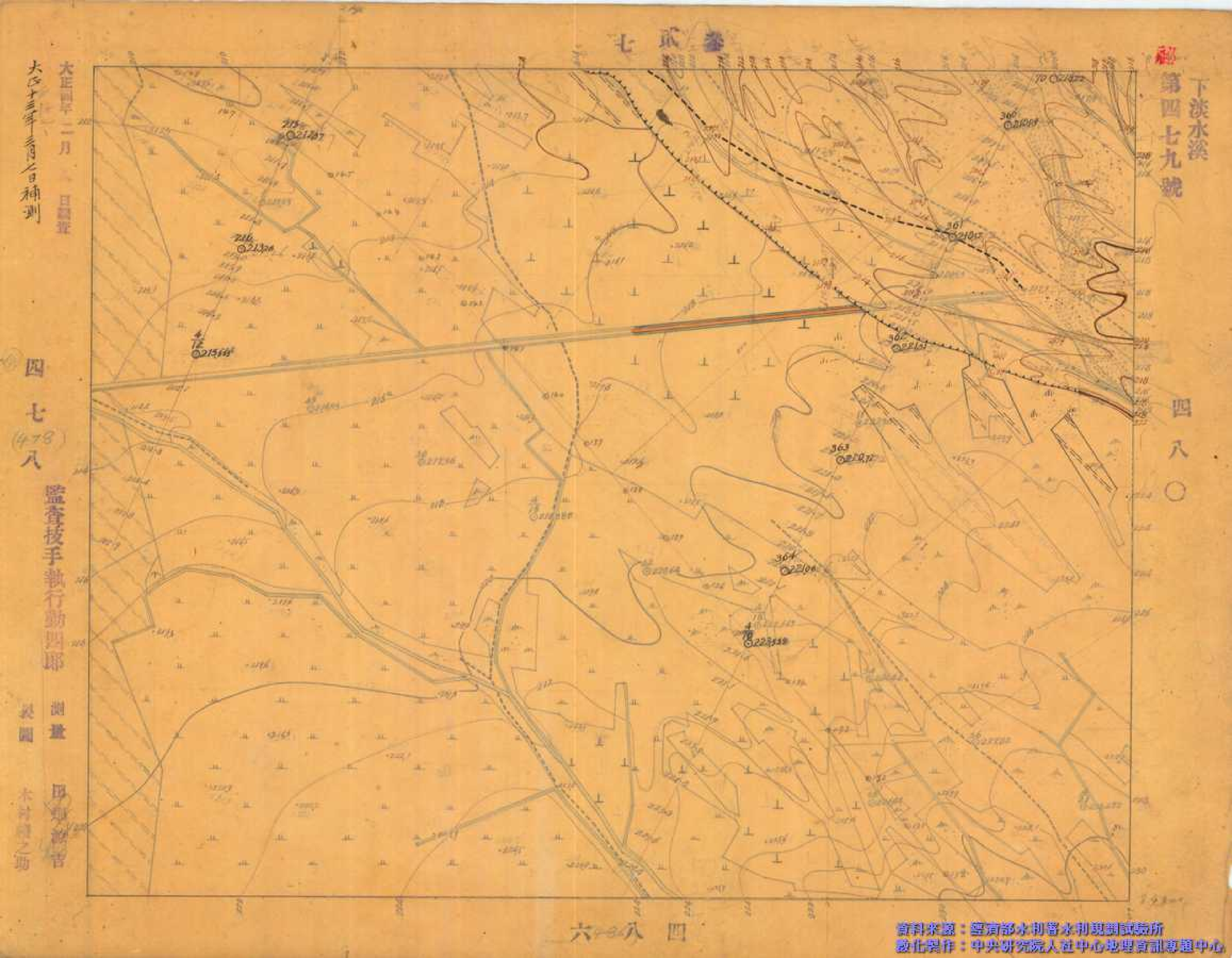

資料來源：經濟部水利署水利規劃試驗所
數化製作：中央研究院人社中心地理資訊專題中心

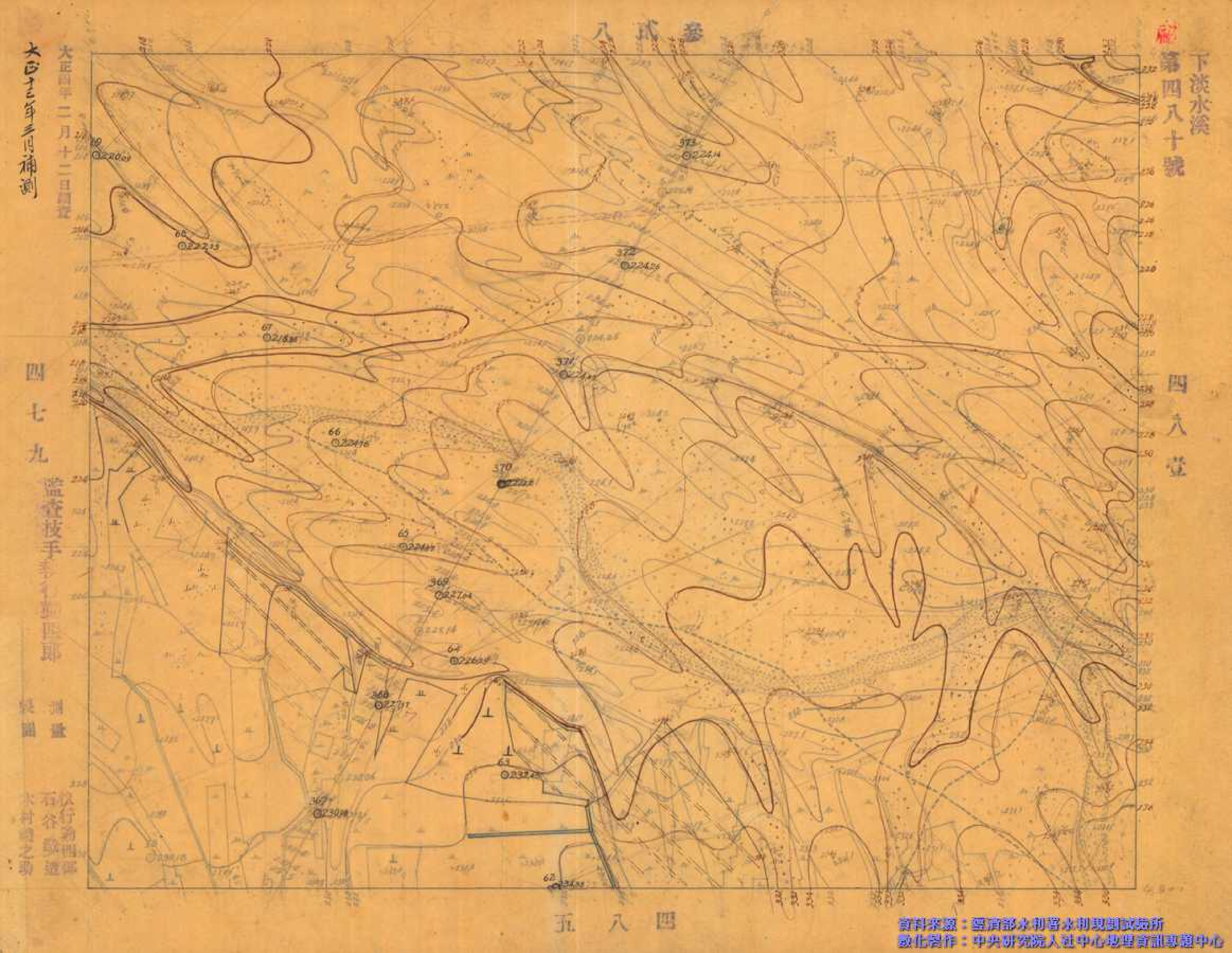

資料來源：經濟部水利署水利規劃試驗所
數化製作：中央研究院人社中心地理資訊專題中心

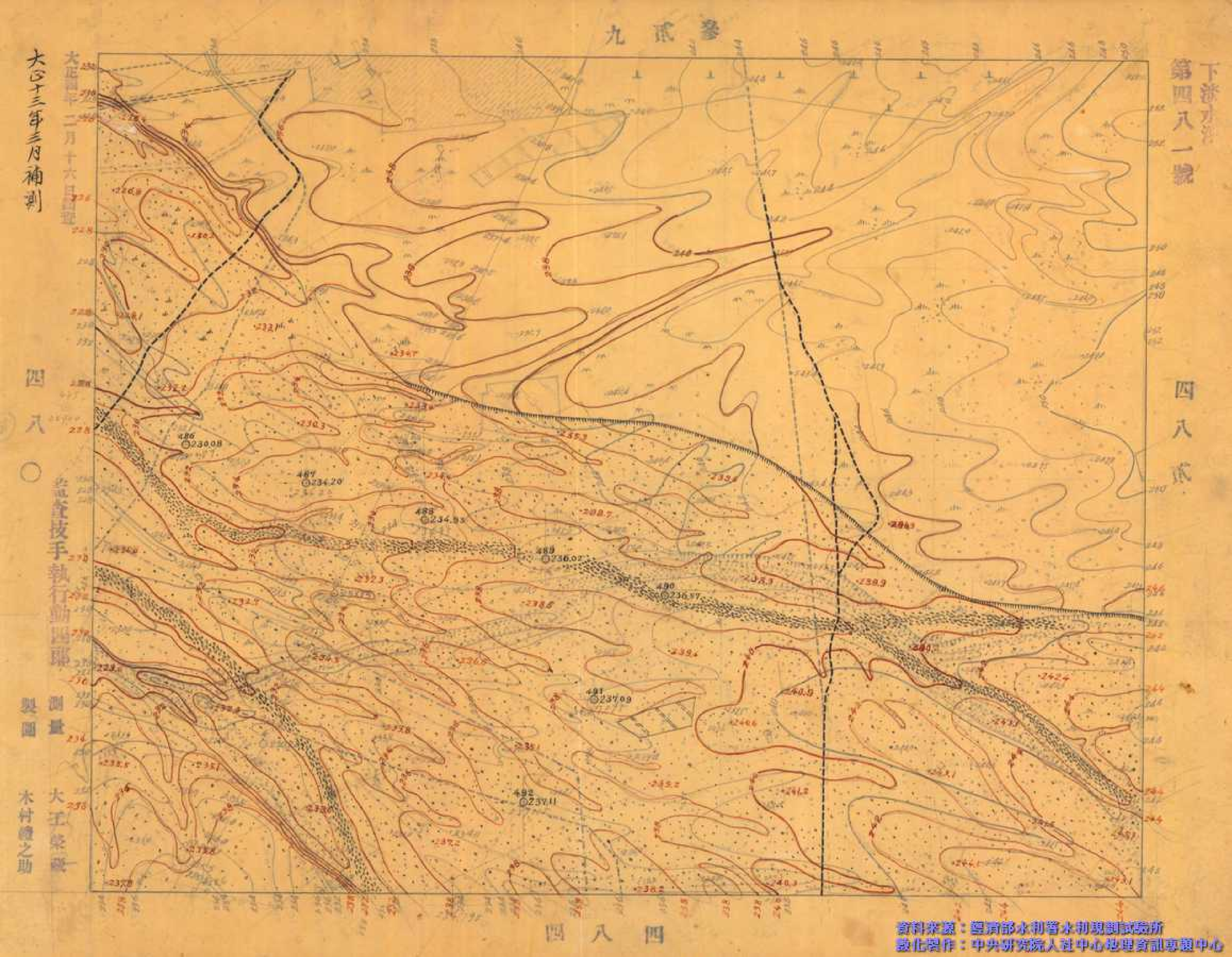

資料來源：經濟部水利署水利規劃試驗所
數化製作：中央研究院人社中心地理資訊專題中心

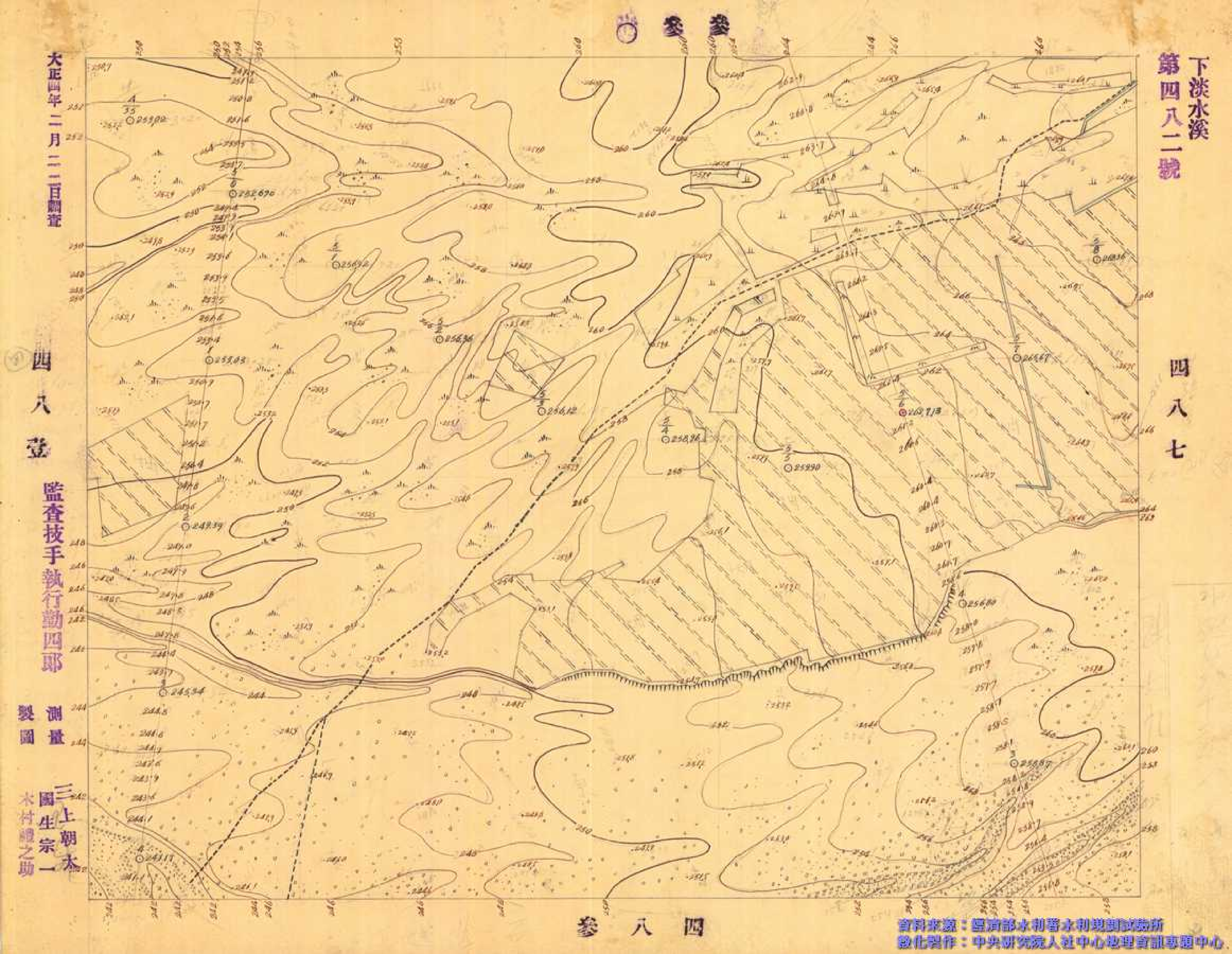

資料來源：經濟部水利署水利規劃試驗所
發化製作：中央研究院人社中心地理資訊專題中心

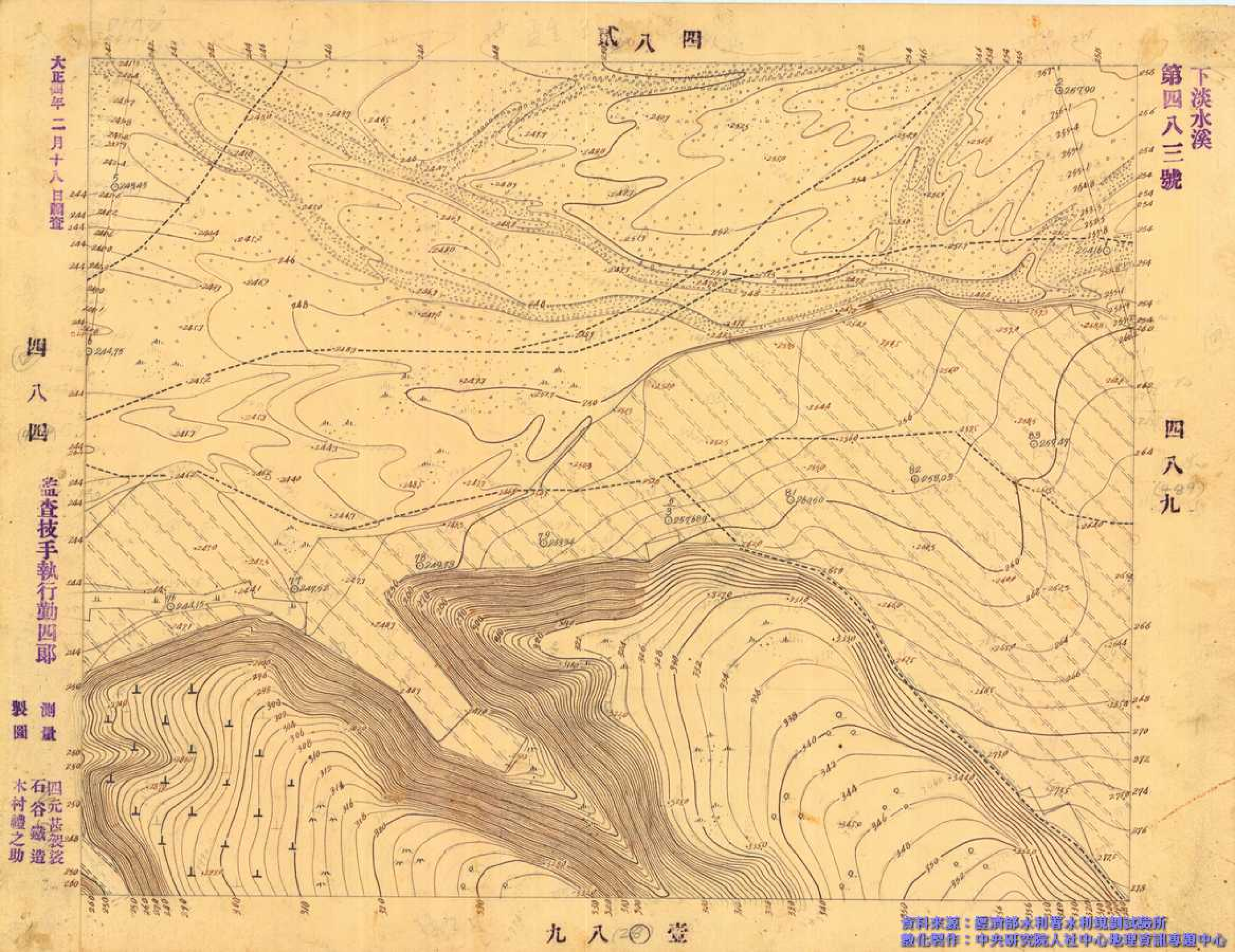

資料來源：經濟部水利署水利規劃試驗所
數化製作：中央研究院人社中心地理資訊專題中心

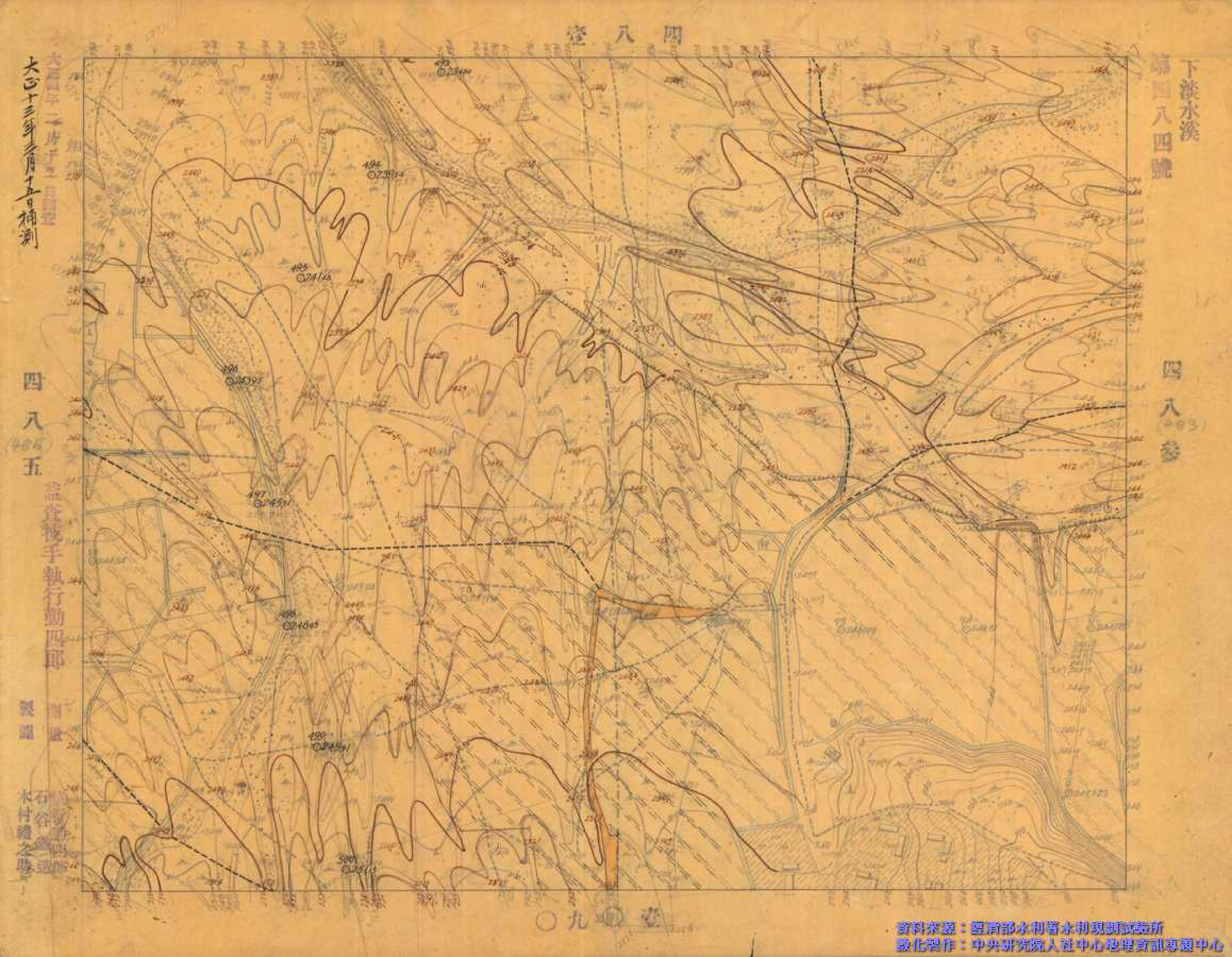

資料來源：經濟部水利署水利規劃試驗所
數化製作：中央研究院人社中心地理資訊專題中心

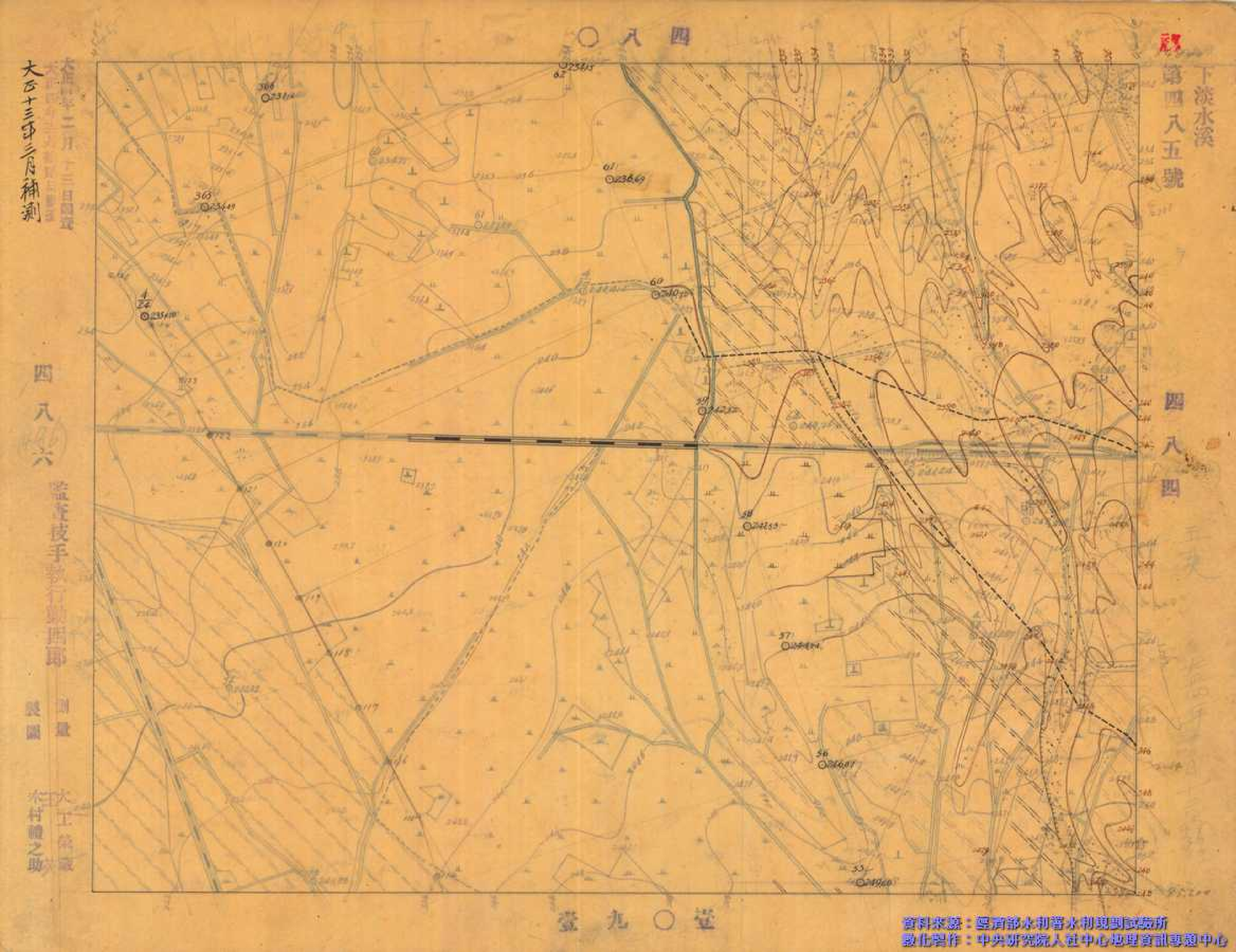

資料來源：經濟部水利署水利規劃試驗所
數位製作：中央研究院人社中心地理資訊專題中心

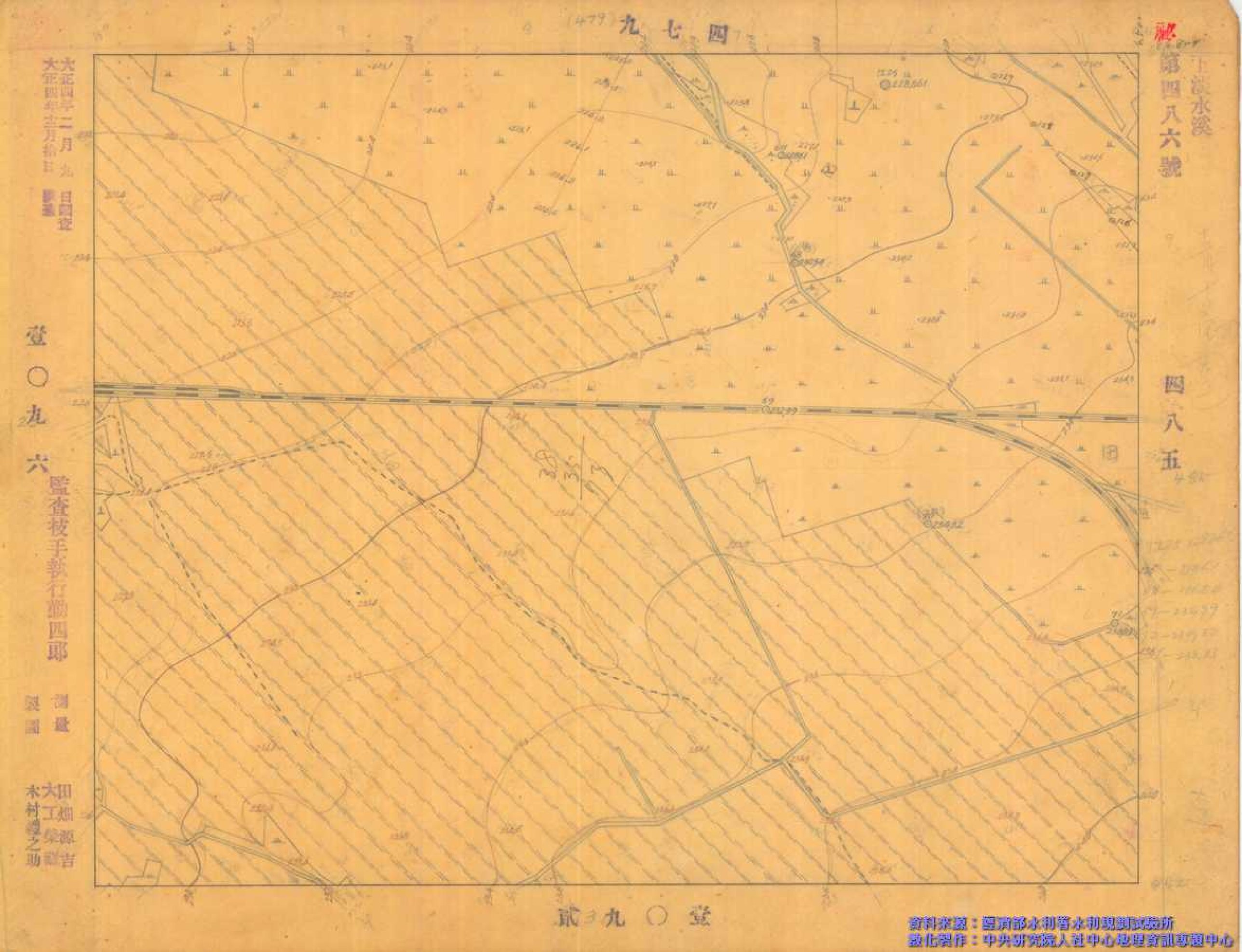

資料來源：豐濟部水利署水利規劃試驗所
數化製作：中央研究院人社中心地理資訊專題中心

下淡水溪
第四八七號

大正四年二月二三日調査

四八貳

監査技手 執行勤四郎

測量
製圖

四元甚袈裟
國生宗一
木村禮之助

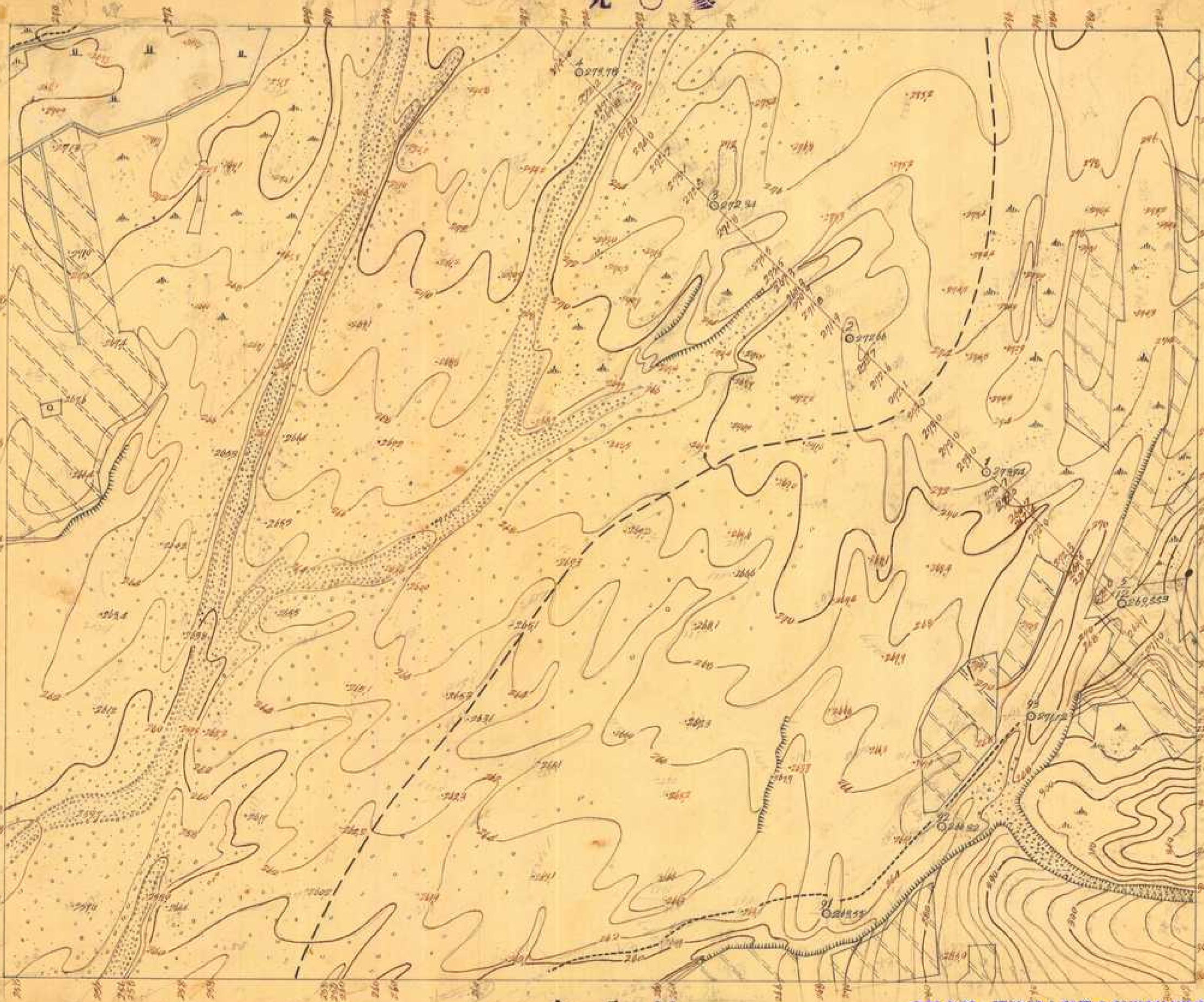

資料來源：經濟部水利署水利規劃試驗所
數化製作：中央研究院人社中心地理資訊專題中心

下淡水溪
第四八八號

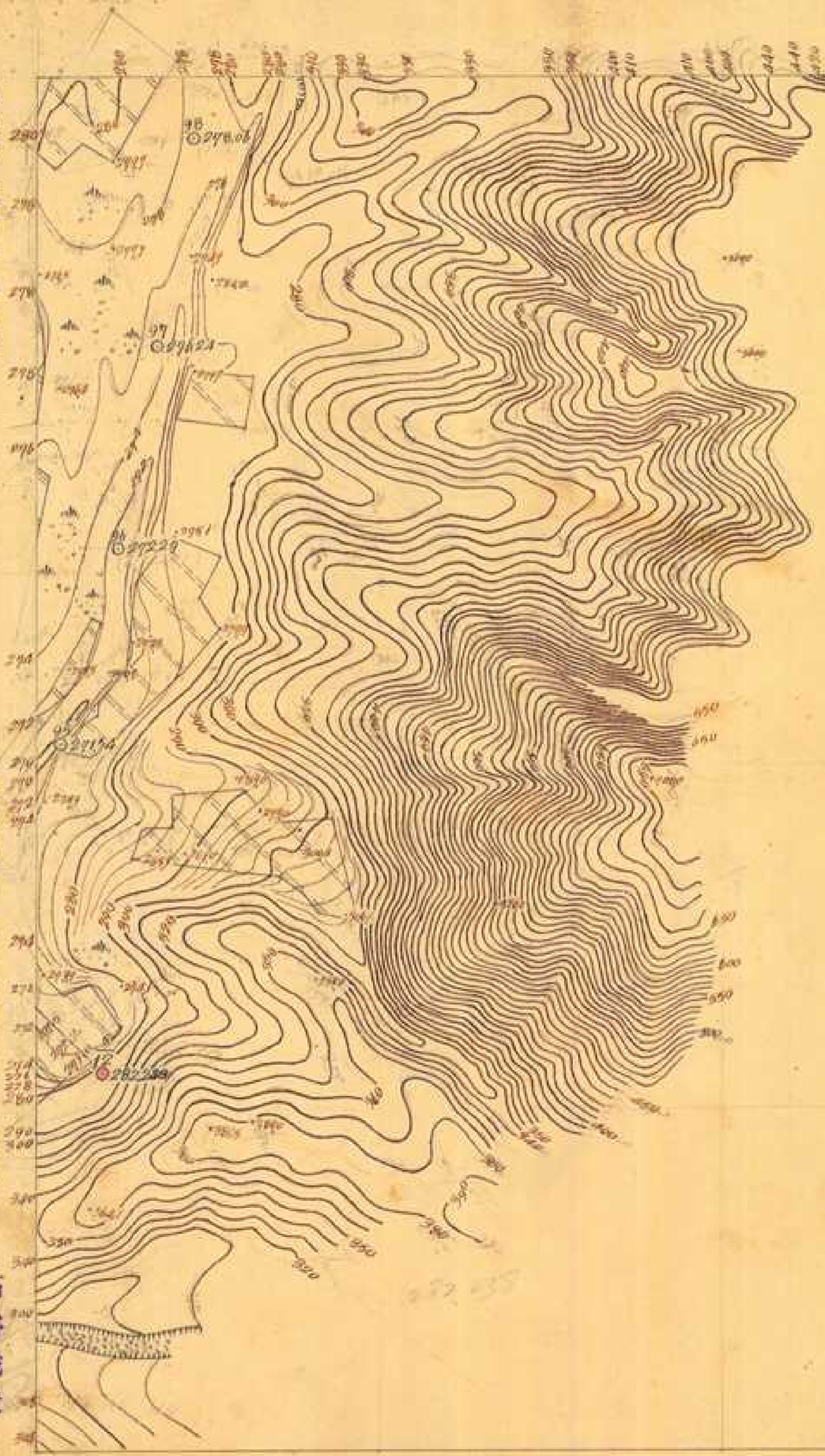

大正四年二月十九日調查

四八七

監查技手執行勤四郎　測量
石谷鐵造
製圖　空閑平八
木村禮之助

資料來源：經濟部水利署水利規劃試驗所
設化製作：中央研究院人社中心地理資訊專題中心

資料來源：經濟部水利署水利規劃試驗所
數化製作：中央研究院人社中心地理資訊專題中心

禮

下淡水溪

第四九十號

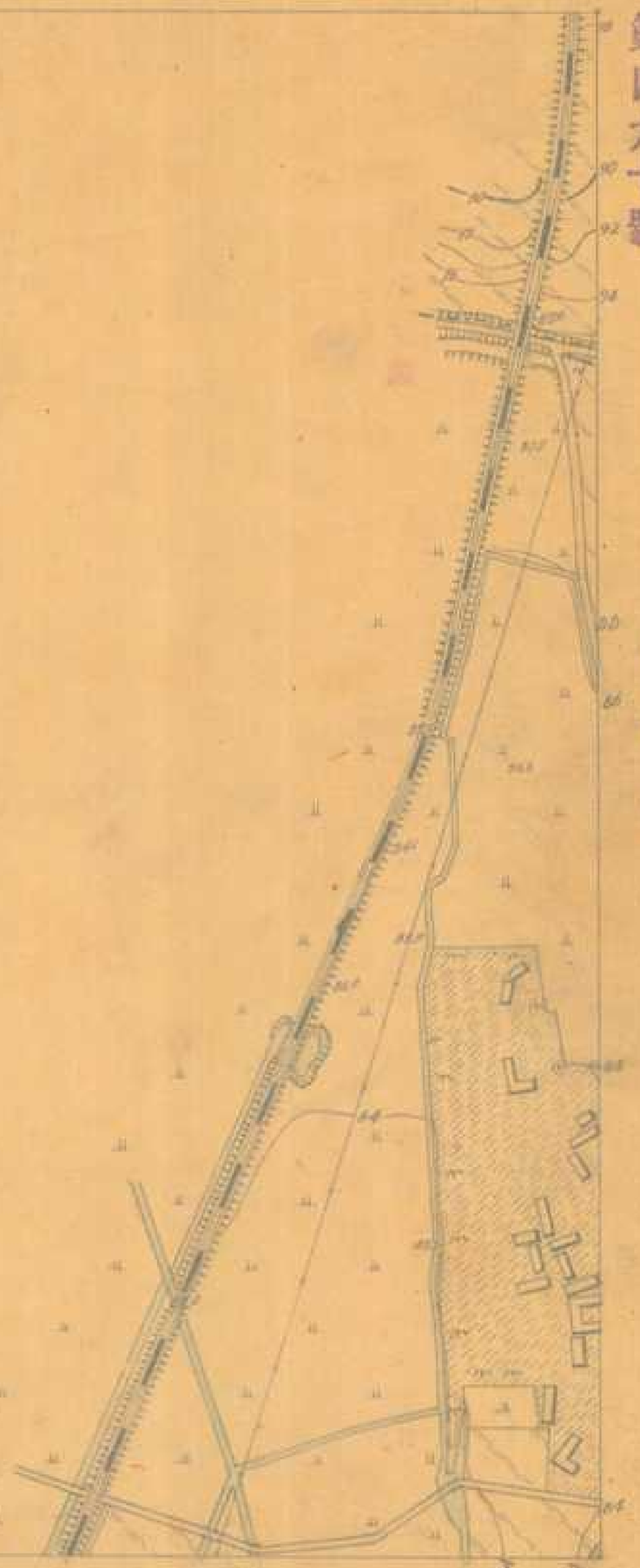

四九壹

大正三年八月二十日調査

監査技手 執行勤四郎

測量 村野太郎吉

製圖 木村禮之助

四九七

資料來源：經濟部水利署水利規劃試驗所
數化製作：中央研究院人社中心地理資訊專題中心

四四 參參 七八

下淡水溪 第四九一號

大正三年八月十九日製

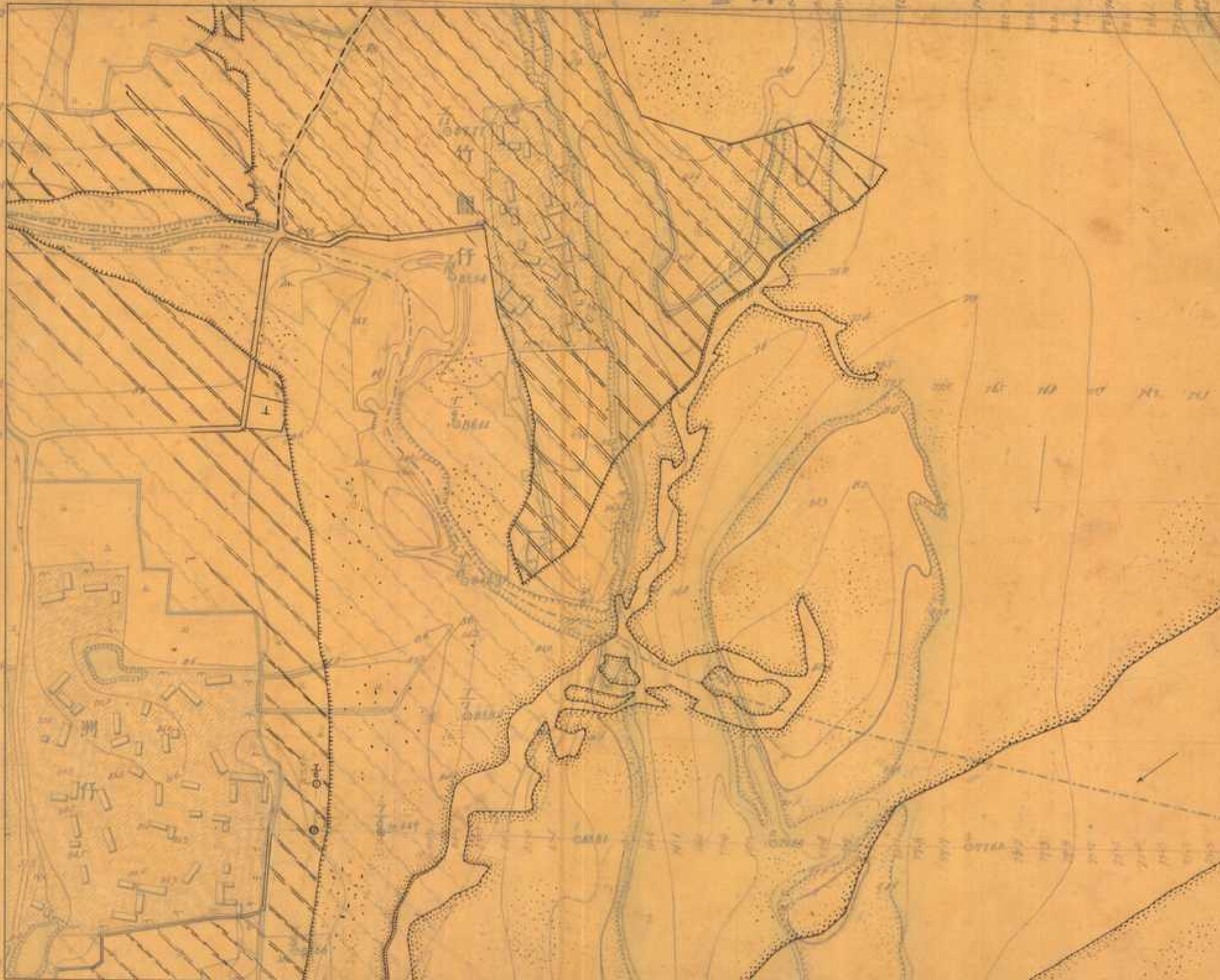

四九〇

四九貳

監督技手新行勳四郎

同繪 村野次吉

製圖 木村國之助

四九六

資料來源：經濟部水利署水利規劃試驗所
數位製作：中央研究院人社中心地理資訊專題中心

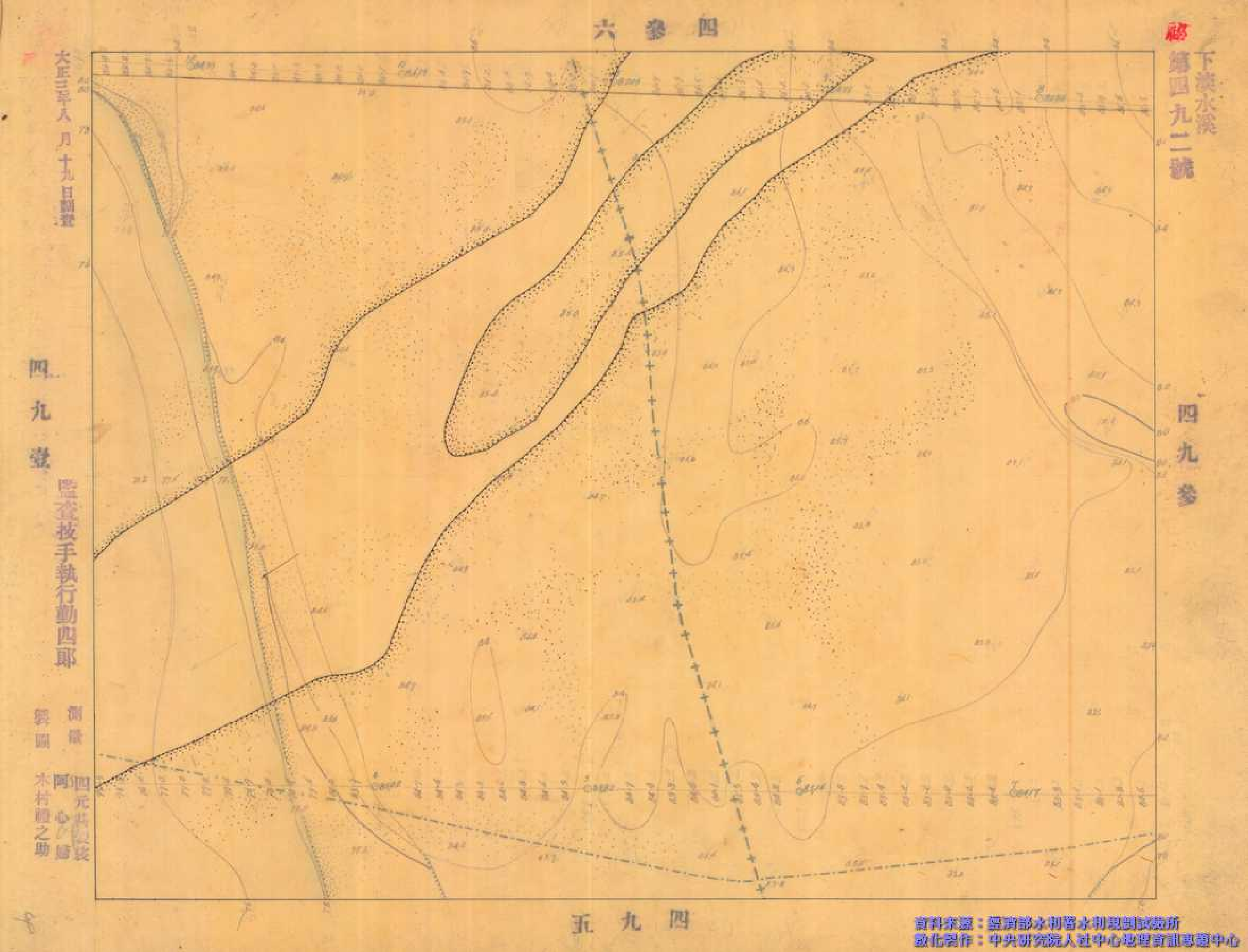

資料來源：經濟部水利署水利規劃試驗所
數化製作：中央研究院人社中心地理資訊專題中心

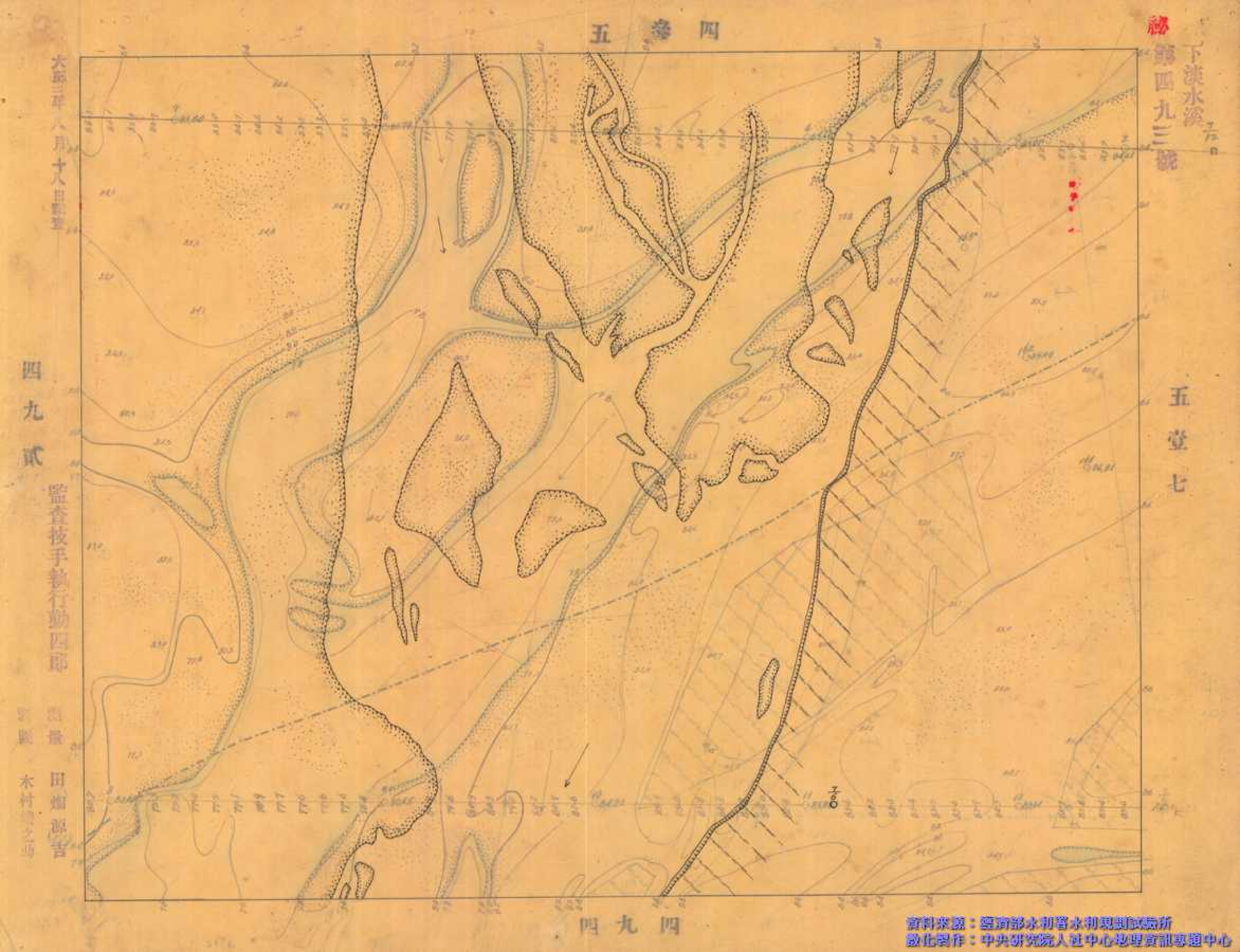

資料來源：經濟部水利署水利規劃試驗所
數化製作：中央研究院人社中心地理資訊專題中心

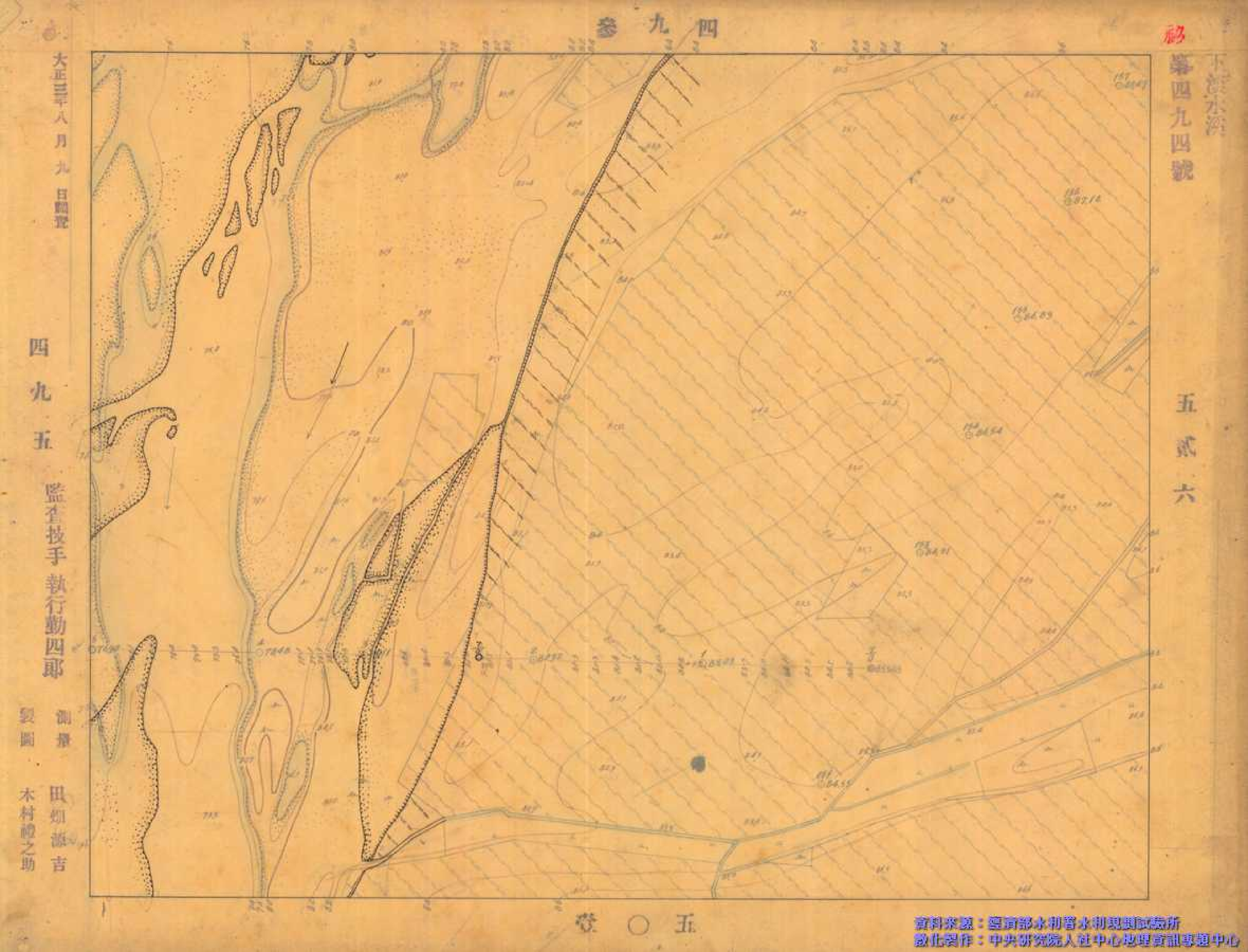

資料來源：經濟部水利署水利規劃試驗所
數化製作：中央研究院人社中心地理資訊專題中心

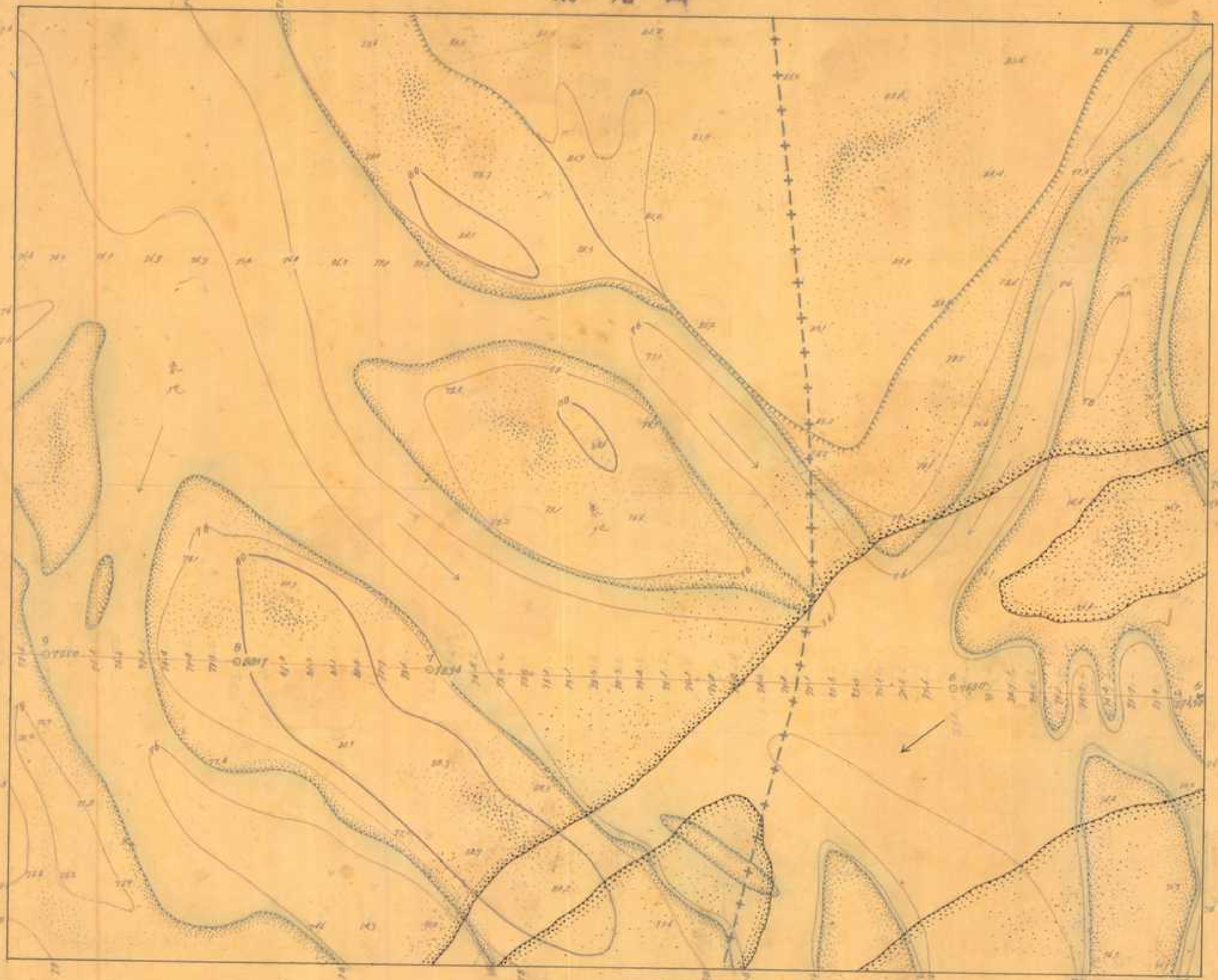

下淡水溪 第四九五號

四九四

四九六

大正三年八月十八日調査

監査技手執行數四郎

測量 四元甚袈裟

製圖 阿心婦 木村禮之助

資料來源：經濟部水利署水利規劃試驗所
數化製作：中央研究院人社中心地理資訊專題中心

資料來源：經濟部水利署水利規劃試驗所
數化製作：中央研究院人社中心地理資訊專題中心

四九〇

大正三年八月十三日調査

監査技手執行勤四郎

測量 四元甚製装

製圖 阿心婦 木村禮之助

下淡水溪

第四九七號

四九六

大道公厝

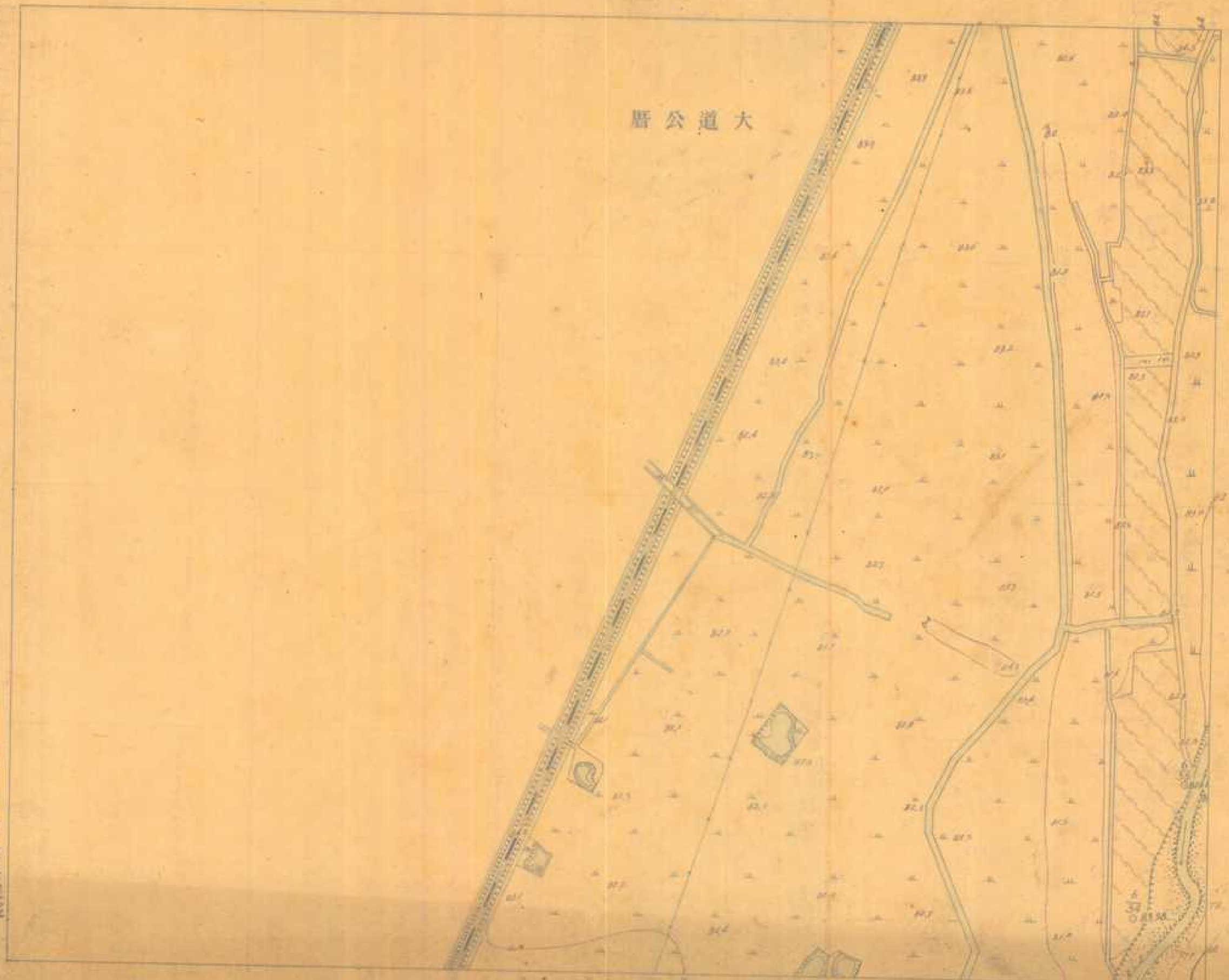

四九八

資料來源：臺灣部水利署水利規劃試驗所
數位製作：中央研究院人社中心地理資訊專題中心

下淡水溪河川原圖

下淡水溪
第四九八號
二千五百分一

大正三年八月十二日調査

監査技手執行勤四郎

測量 四元甚袈裟
製圖 阿心婦
木村禮之助

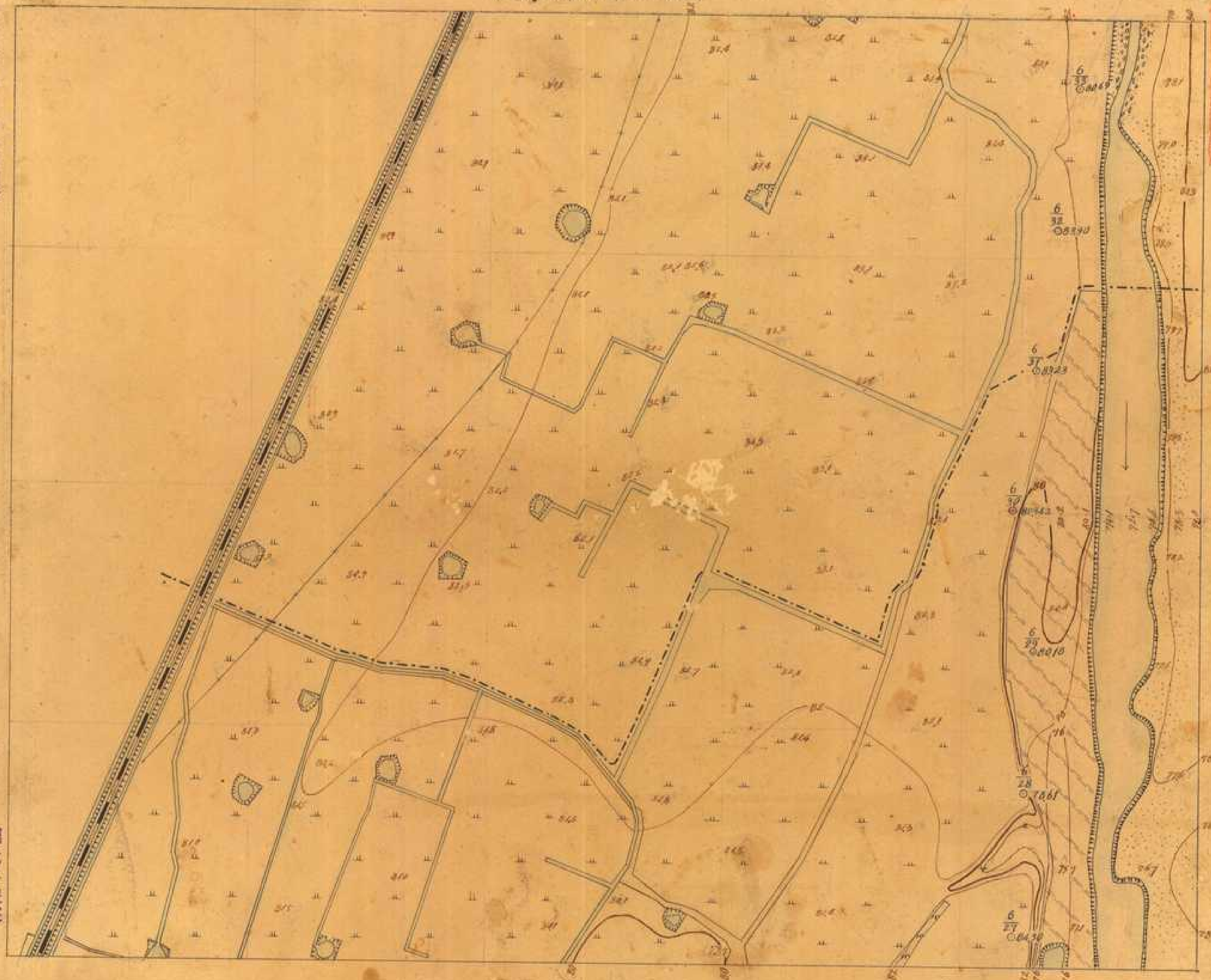

資料來源：經濟部水利署水利規劃試驗所
數化製作：中央研究院人社中心地理資訊專題中心

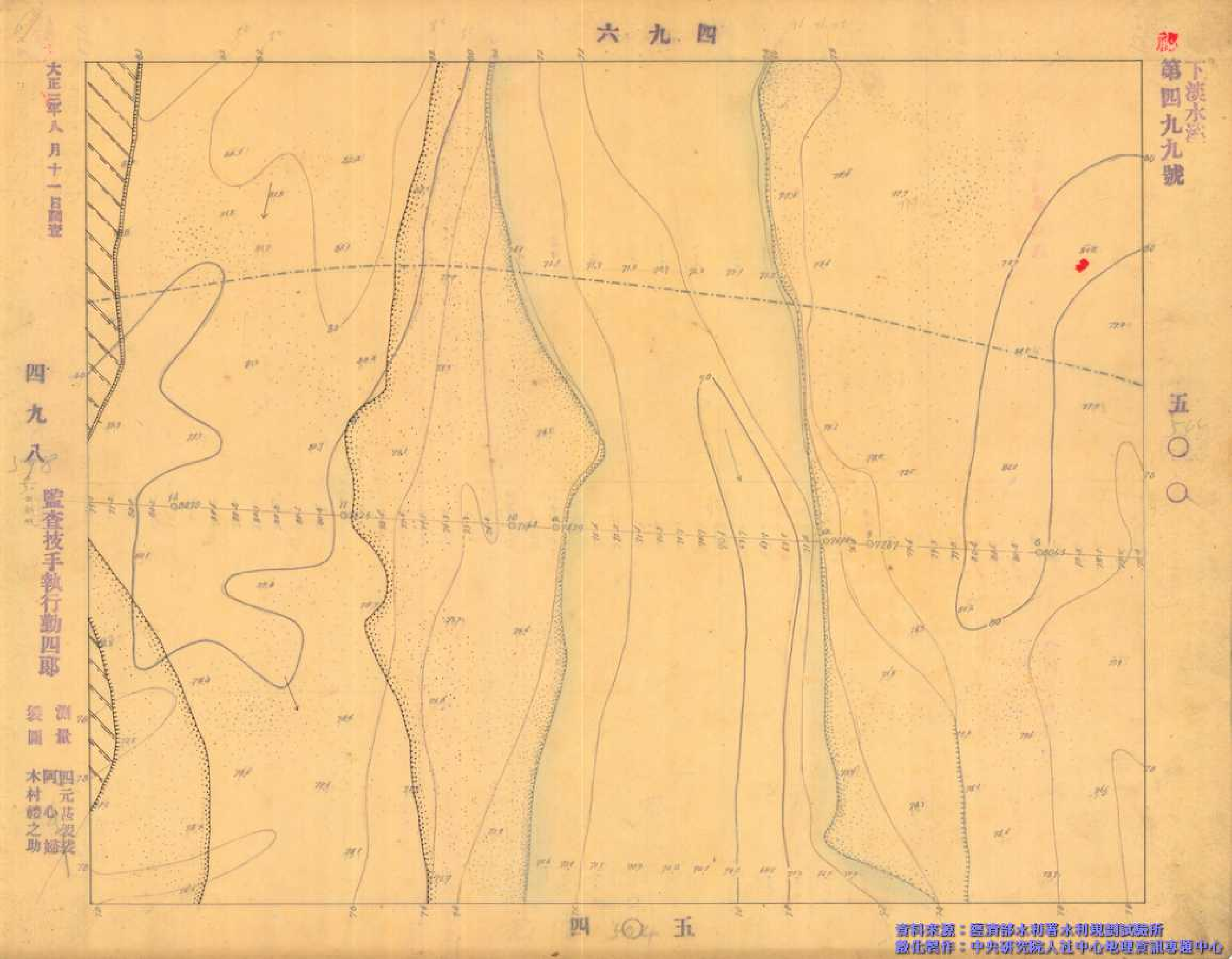

資料來源：豐濟部水利署水利規劃試驗所
數化製作：中央研究院人社中心地理資訊專題中心

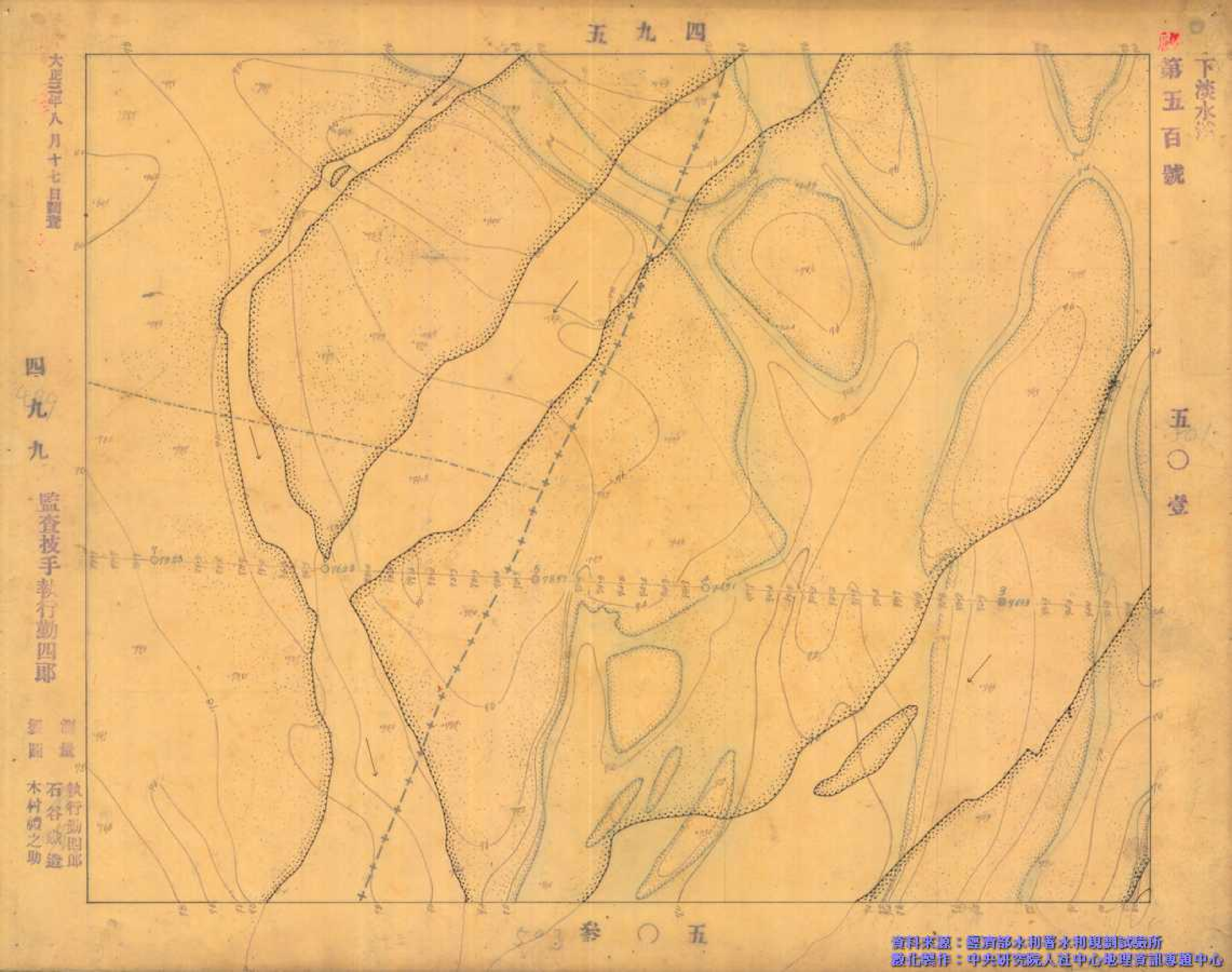

資料來源：經濟部水利署水利規劃試驗所
數化製作：中央研究院人社中心地理資訊專題中心