

下淡水河（高屏溪）²⁸

~~5~~⁵ / 9 (NO. 501 ~ 620)

測量：大正三年(1914)

大正三年八月九日測量

五〇〇

監查按手執行勤四郎

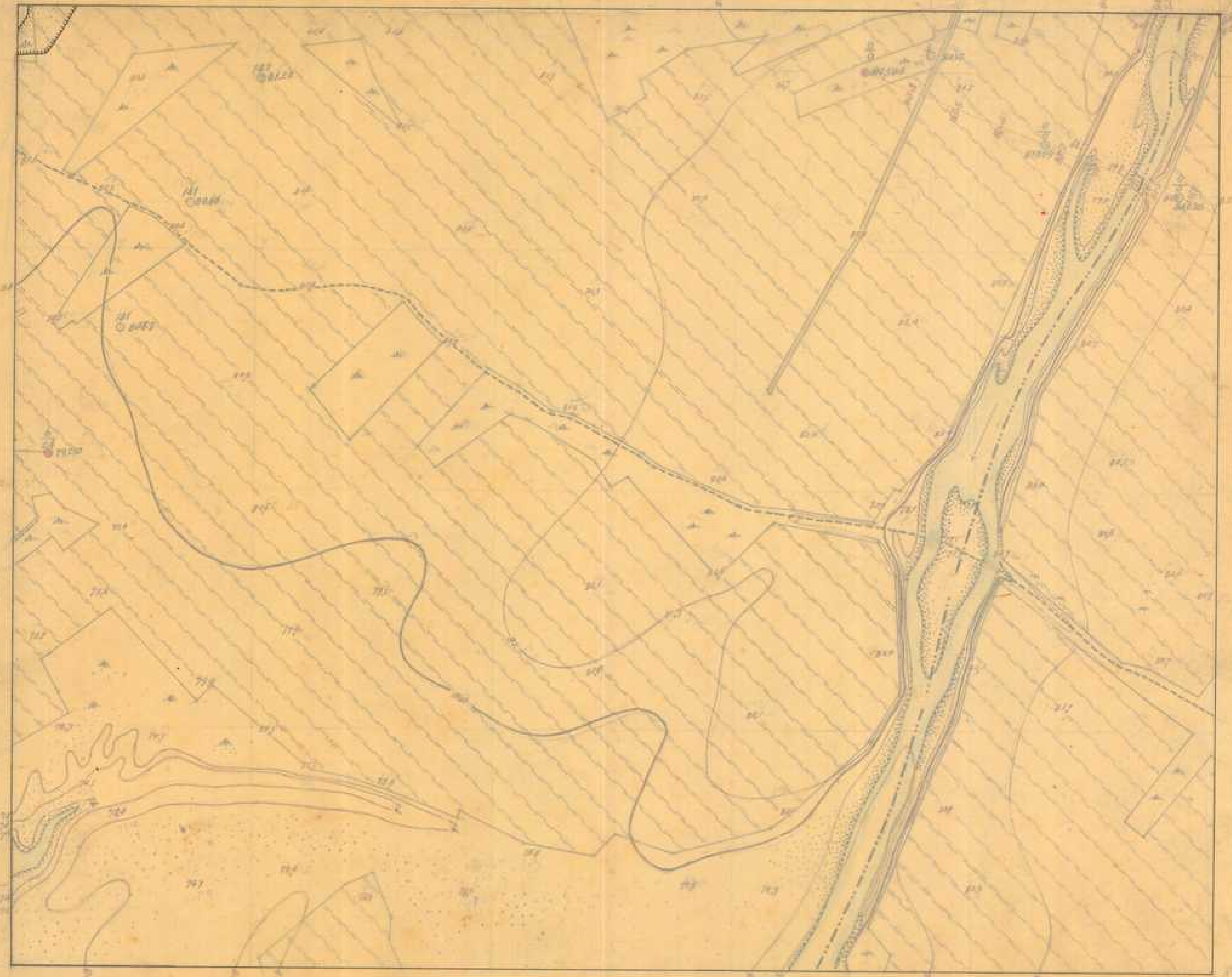
測量

木村生家一
木村白之助

下水水渠庄

五貳七

五〇貳



大正三年八月十八日測量

五〇五參

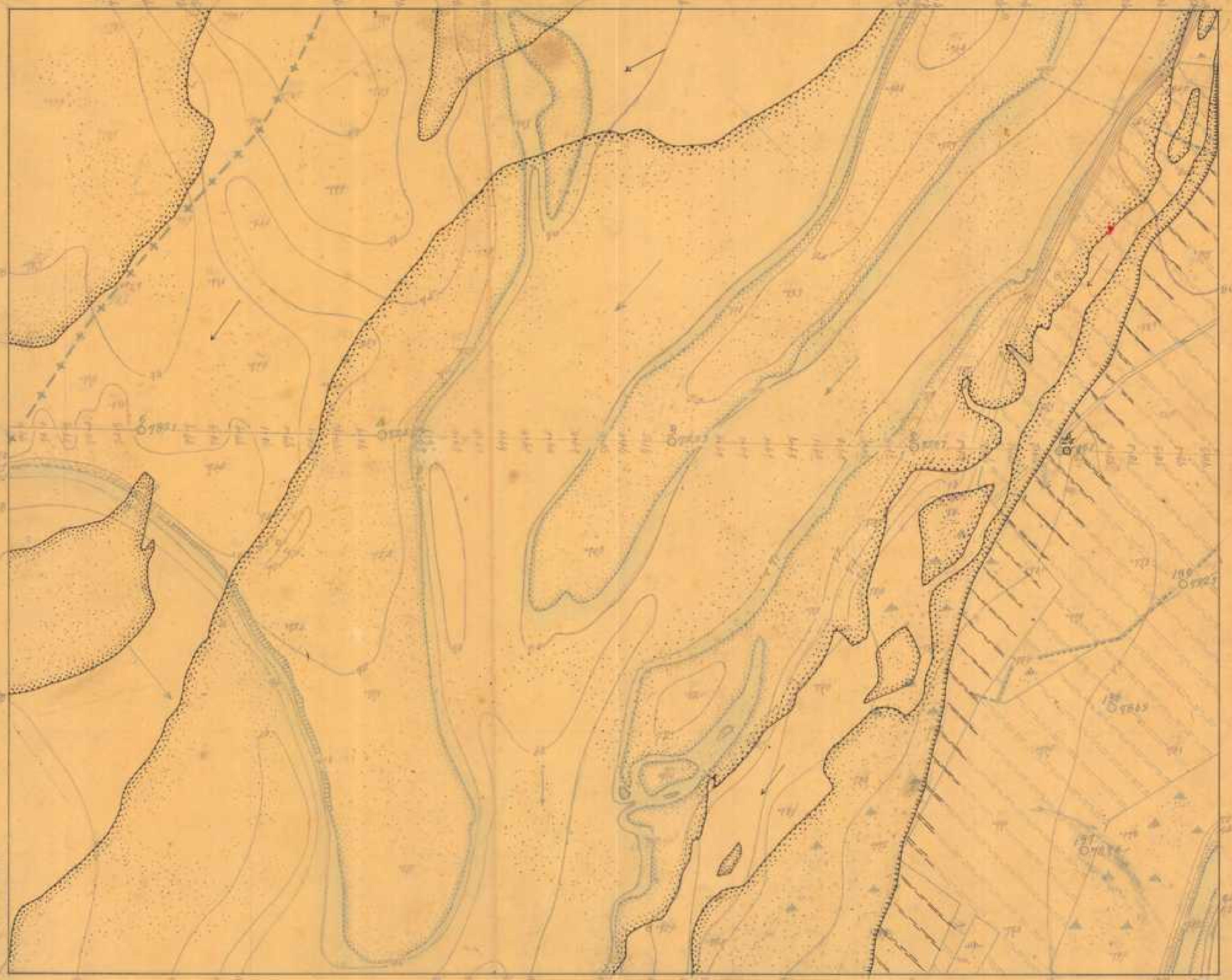
監查技手 執行勤四郎

測量 大工 築藏
製圖 木村禮之助

下淡水溪
祕 第五百三號

五〇四

五〇壹



大正三年八月十二日測量

五〇四

監查技手 執行勤四郎

測量

執行勤四郎
石谷 爲造

下淡水溪河川原圖

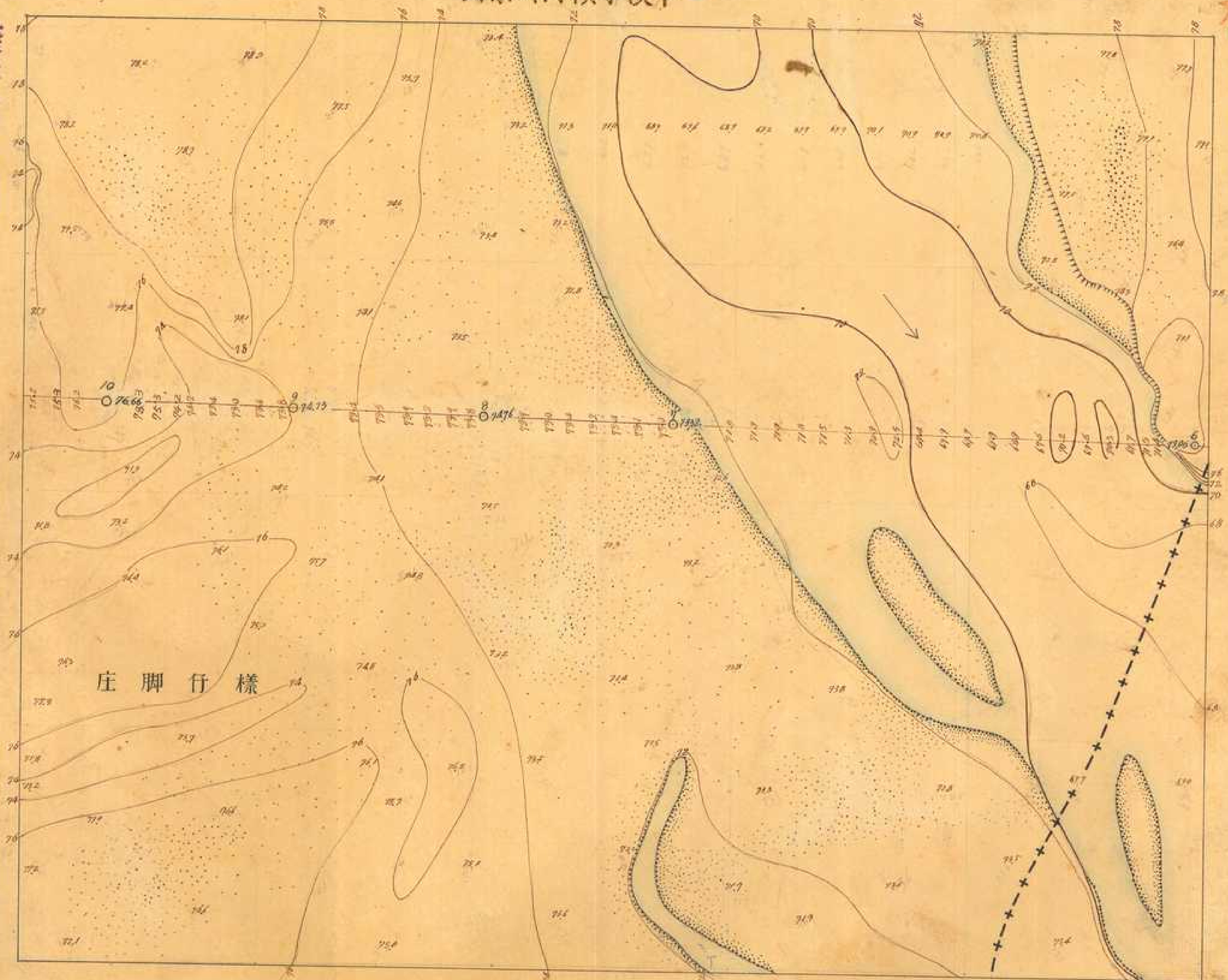
下淡水溪
第五百四號
二千五百分一

大正三年八月十日調查

監查技手 執行勤四郎

測量 製圖

四元甚製
阿心婦
水村禮之助



304

圖原川河溪水淡下

598

續

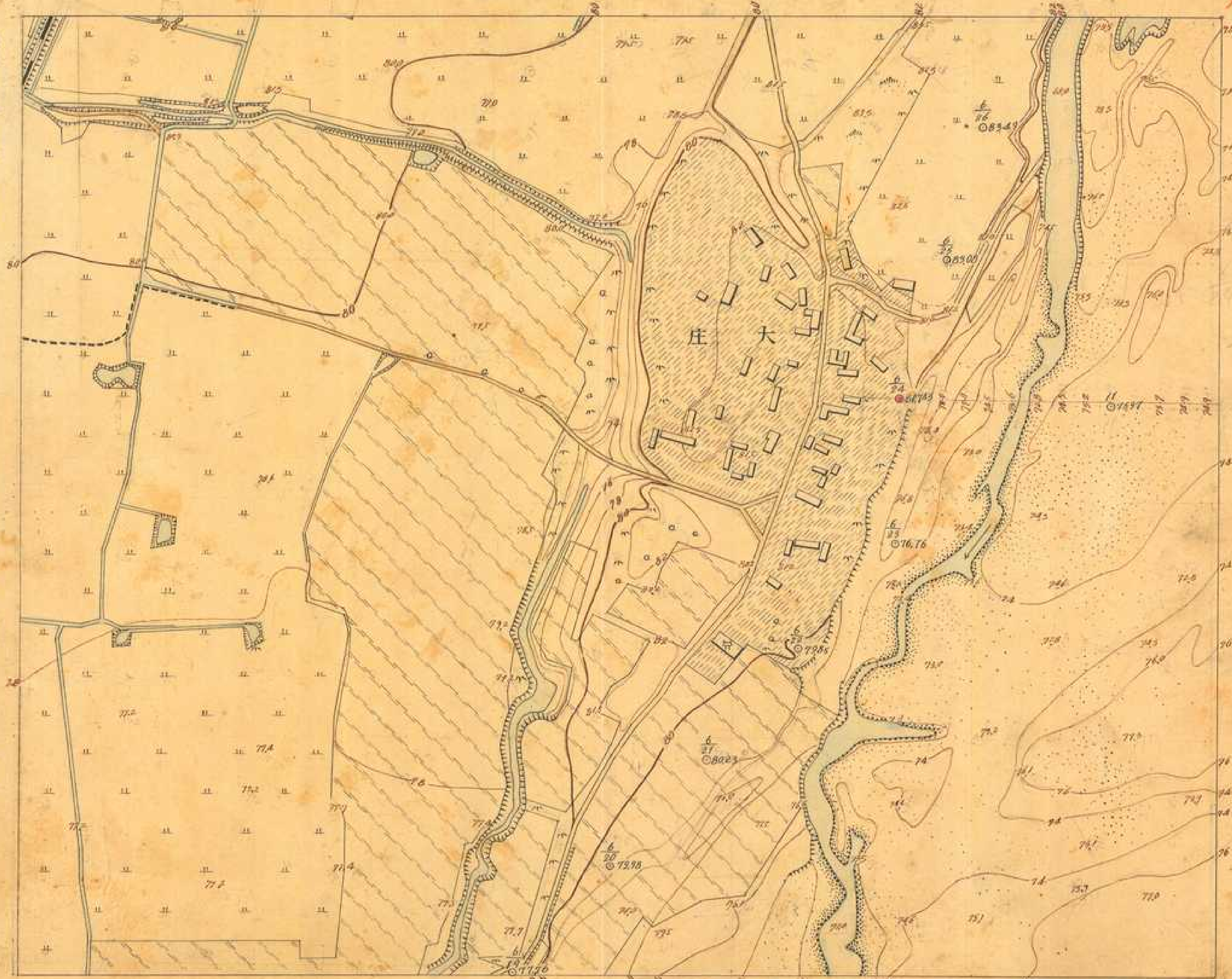
下淡水溪
第五百五號
二千五百分一

504

大正三年八月十日調查

監查技手 執行勤四郎

測量 木村野太郎
製圖 木村禮之助



508

圖原川河溪水淡下

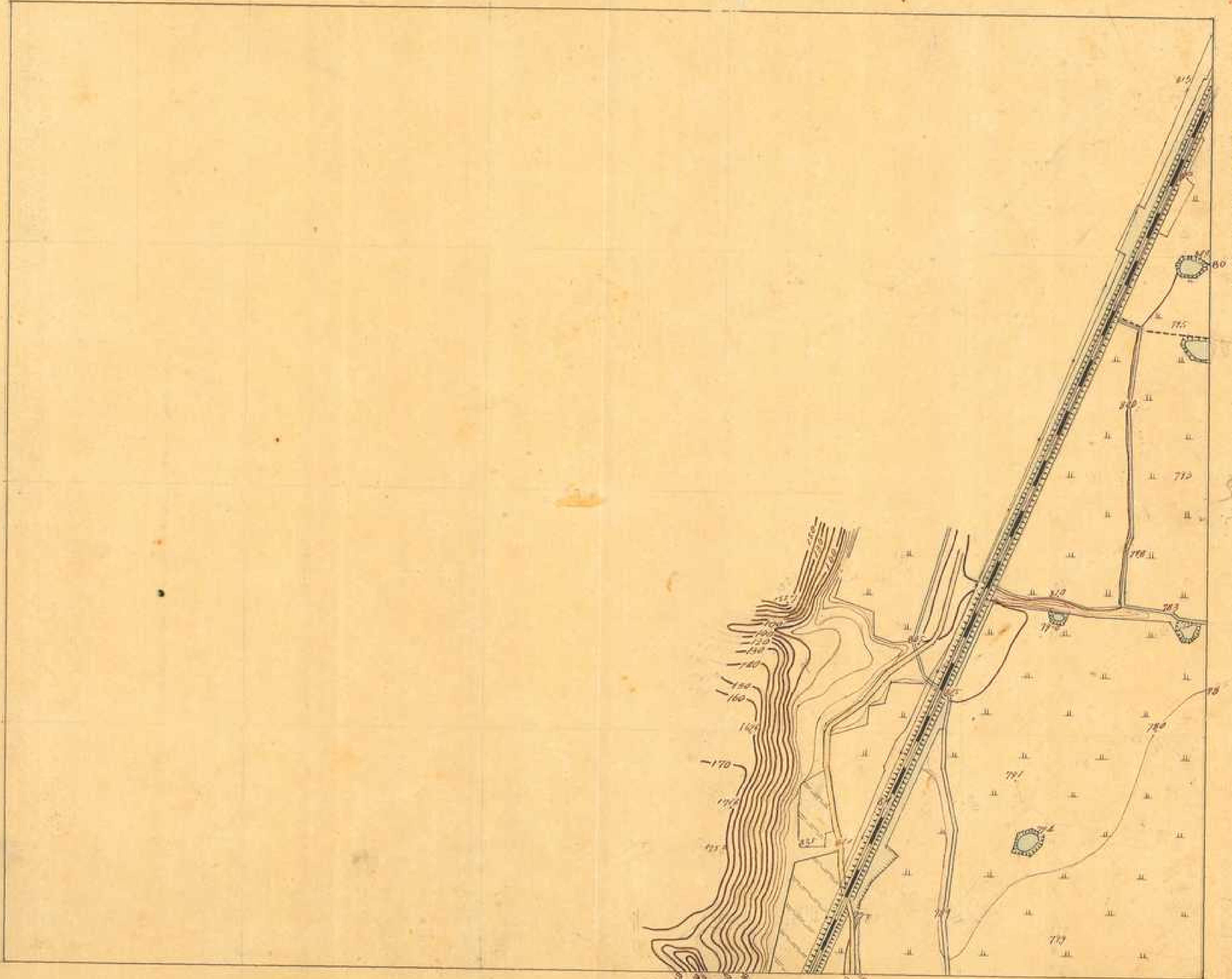
秘

下淡水溪
第五百六號 二千五百分一

大正三年 八月二十五日調查

監查技手 執行勤四郎

測量 村野太郎吉
製圖 木村禮之助



圖原川河溪水淡下

下淡水溪
第五百七號
二千五百分一



Handwritten notes in the upper left quadrant of the map area.

大正三年八月八日調查

監查技手 執行勤四郎

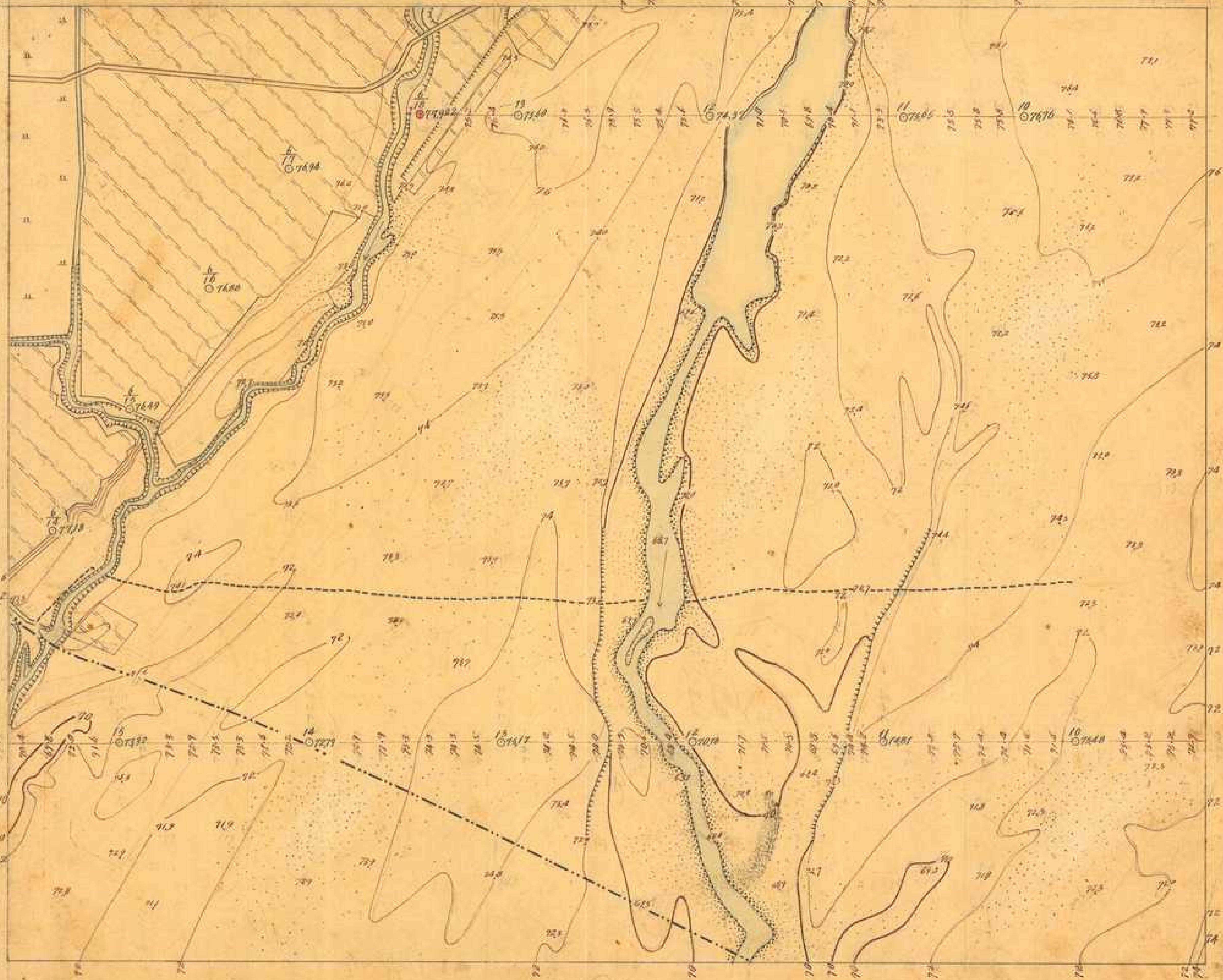
測量 木村禮之助
製圖 村野太郎吉

圖原川河溪水淡下

大正三年八月九日測查

監查校手執行勤四郎

測量
製圖
村野太郎吉
木村禮之助



圖原川河溪水淡下

秘

下淡水溪

第五百九號

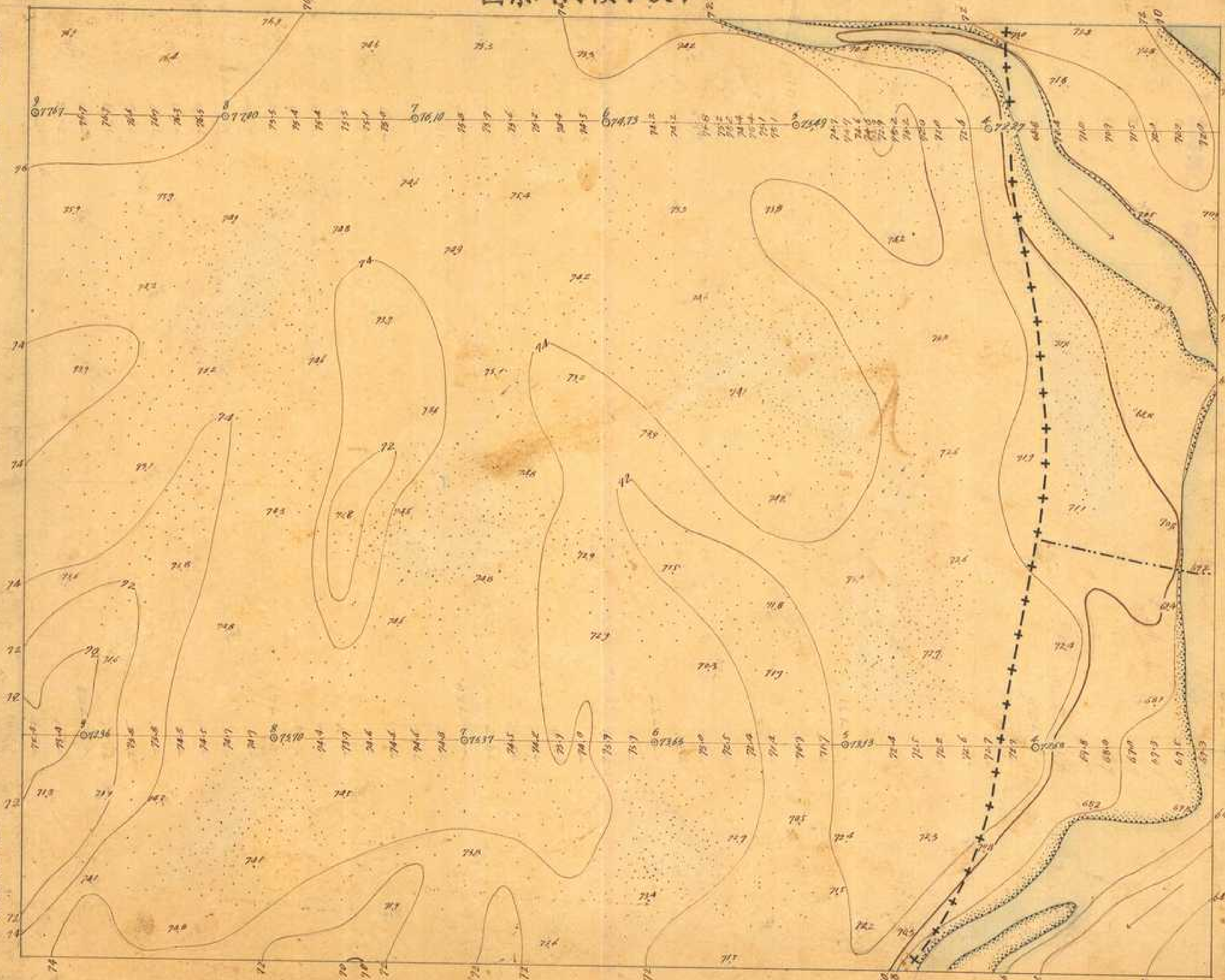
二千五百分一

大正三年八月九日圖覽

508 監查技手 執行勤四郎

測量 製圖

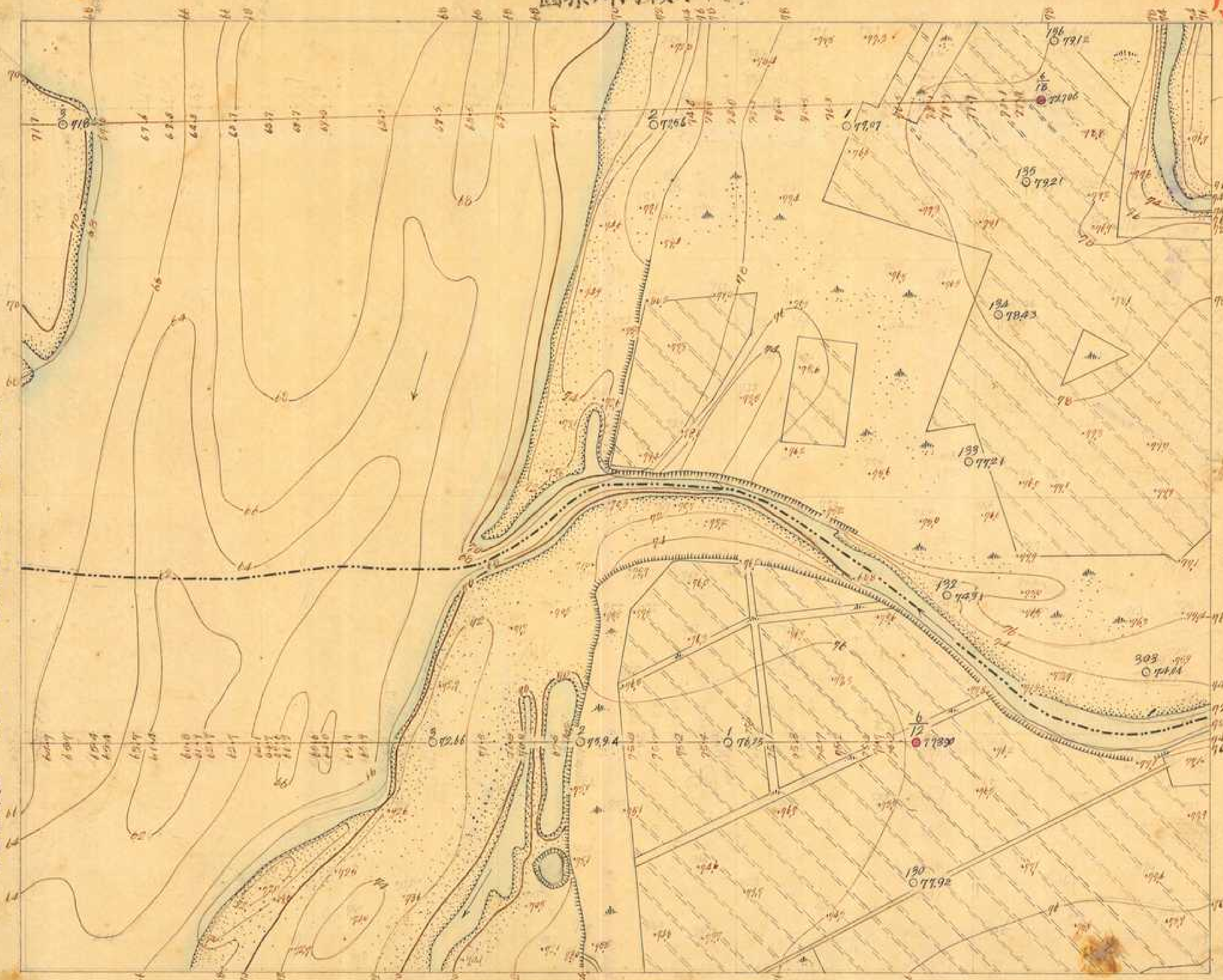
四元甚製袋 阿心婦 木村禮之助



秘

下淡水溪
第五百十號
二千五百分一

下淡水溪河川原圖



大正三年八月五日測量

監查技手 執行勤四郎

測量 製圖

執行勤四郎
石谷鐵造
木村禮之助

下淡水溪
第五一號

九四參

五〇五

五〇五



大正三年八月一日

五〇五

監查技手 執行勤四郎


製圖

木村切之助
國生宗一
木村禮之助

圖原川河溪水溪下

五二一號二千五百分一

大正三年八月十三日調查



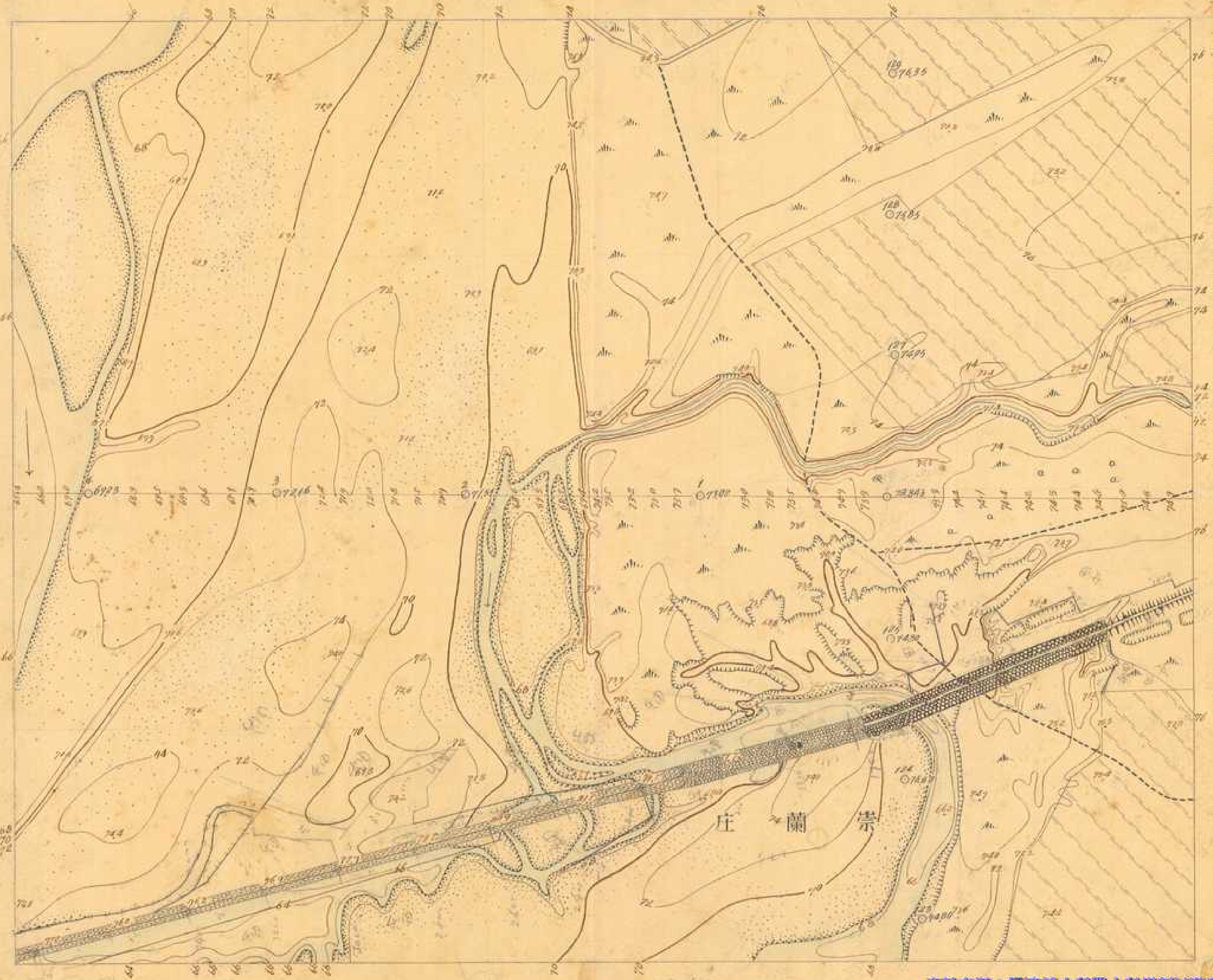
監督 執行 勘 四郎

測量 谷本 伊之助
製圖 木村 通之助

圖原川河溪水淡下

第五一三號 二千五百分一

大正三年八月十六日編查



514

溪澗谷本伊之助

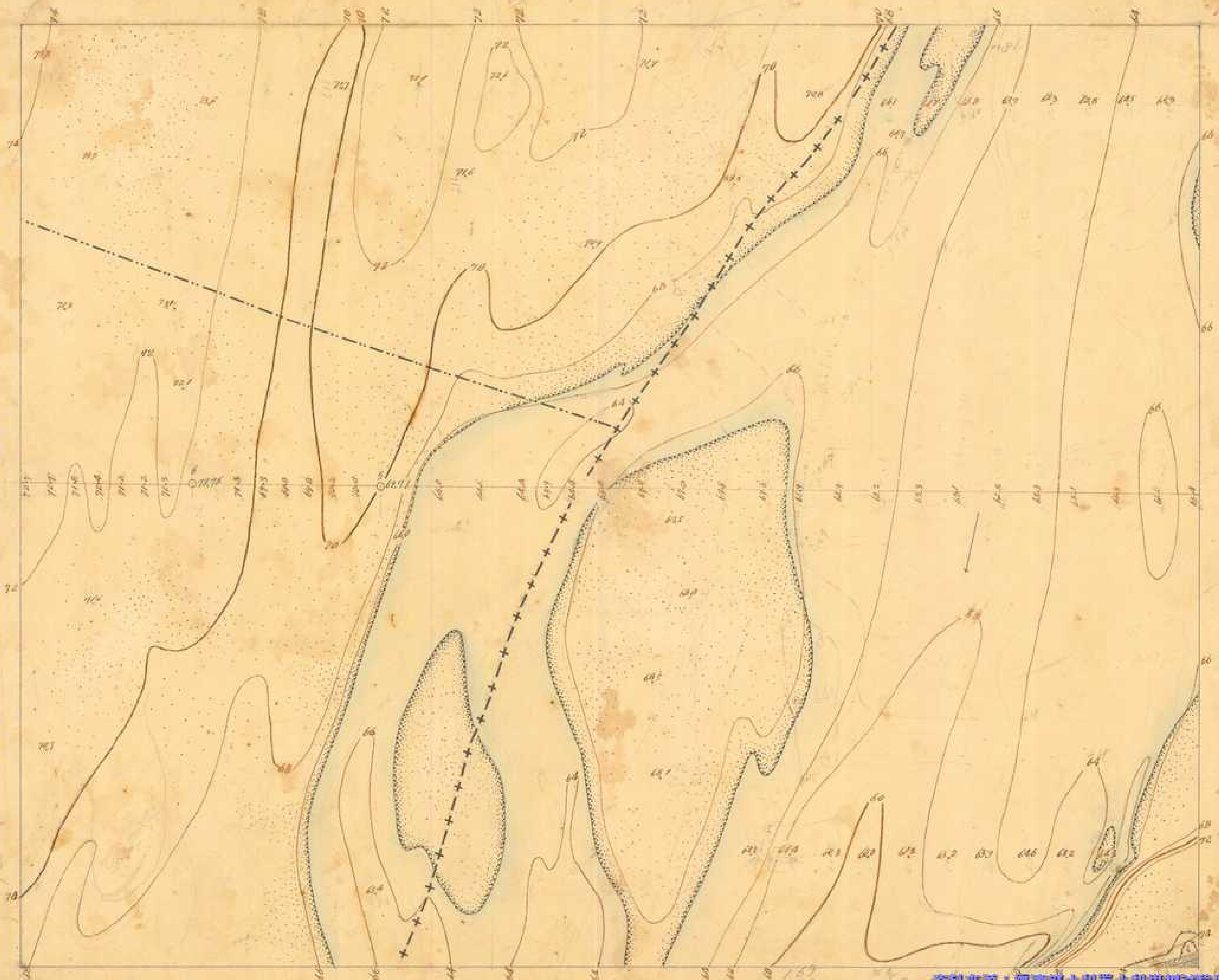
下淡水溪河川原圖

下淡水溪
第五一四號
二千五百分一

513

大正三年八月十日調查

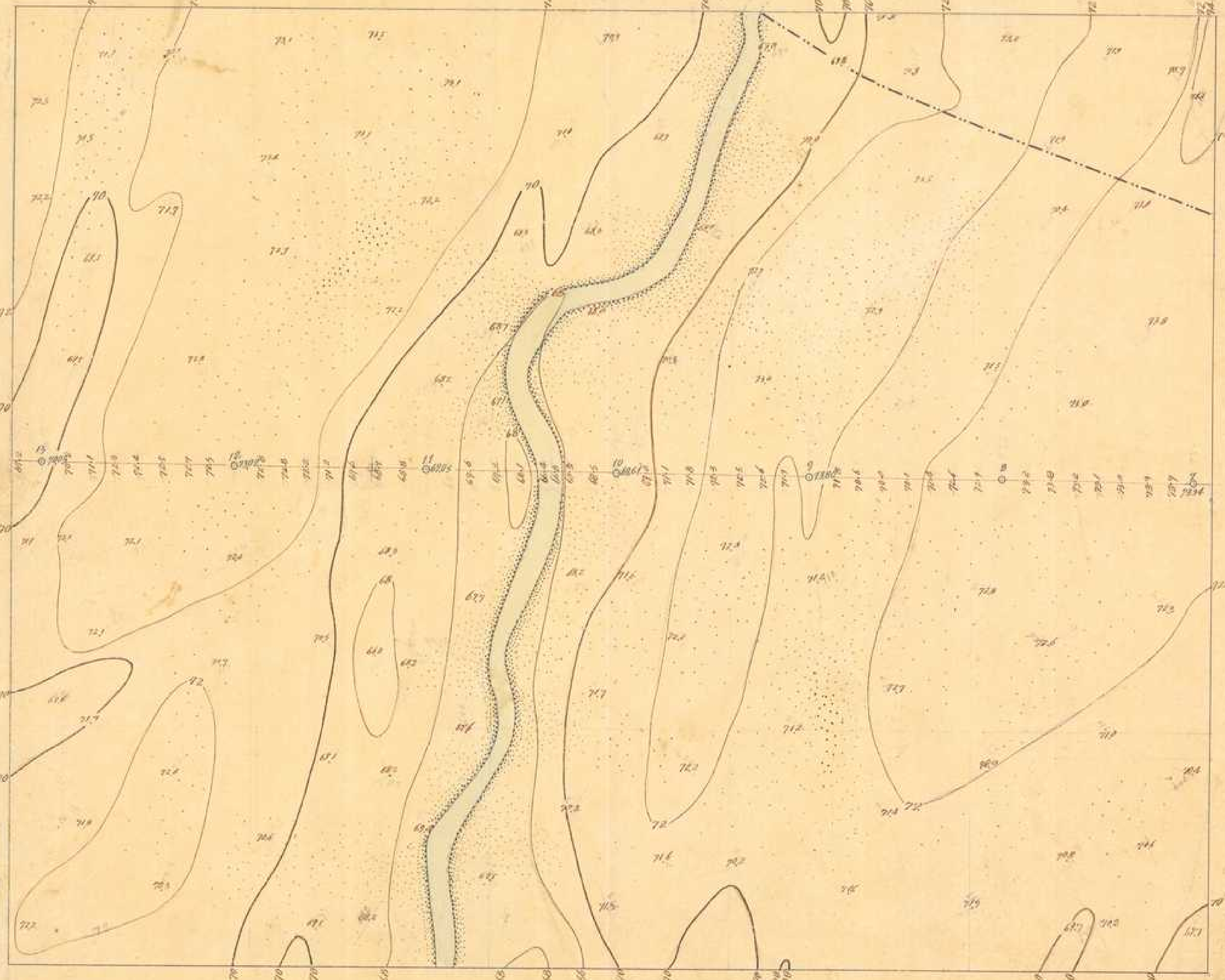
測量
谷本伊之助
繪圖
小川禮之助



圖原川河溪水淡下

秘 第五一五號 二千五百分一 下淡水溪

大正三年八月八日調查



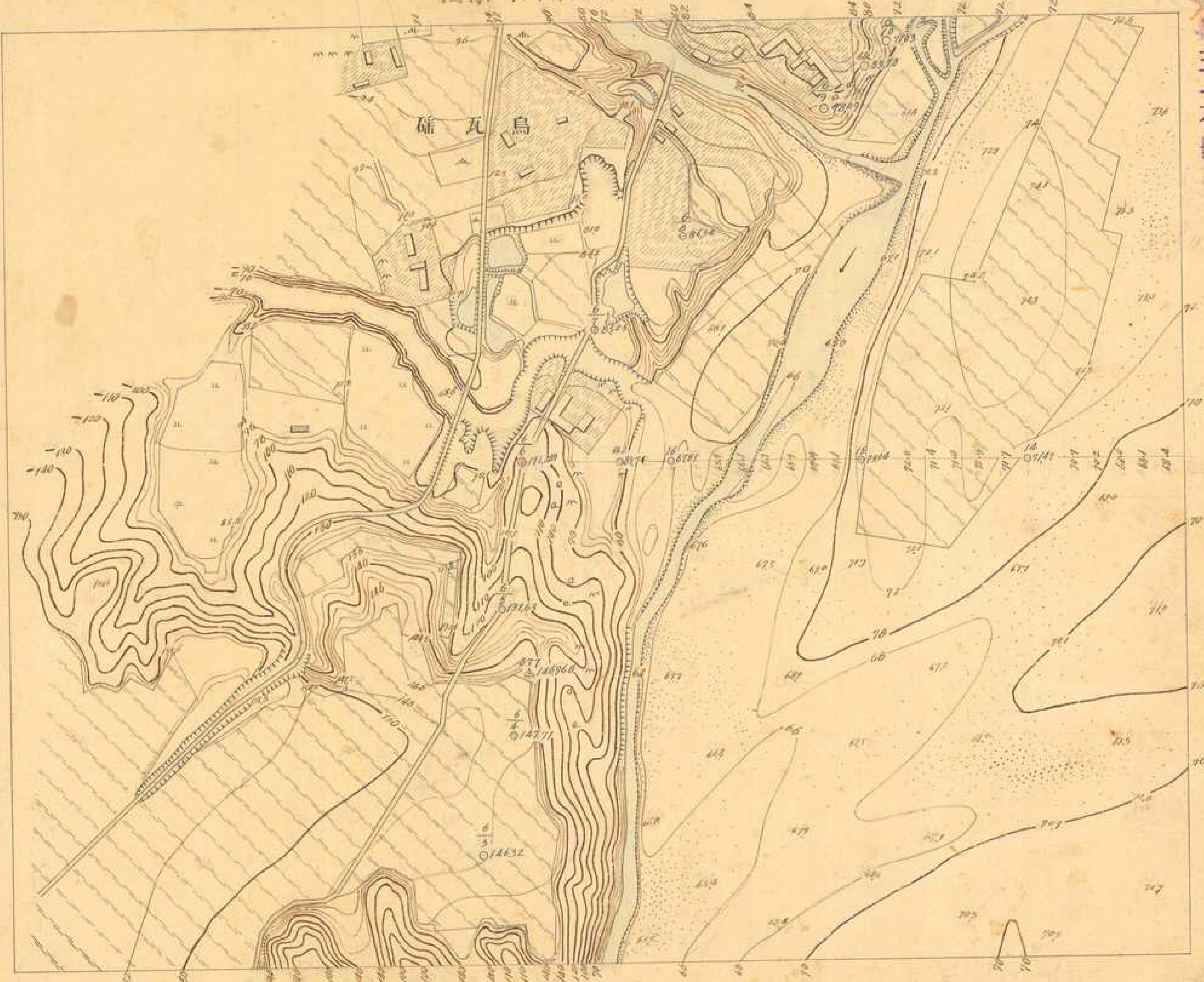
蓋查伎手 執行勤四郎

測量 製圖

四元甚巽 阿心 婦 木村禮之助

圖原川河溪卡淡下

下淡水溪
第五一六號
二千五百分一



大正三年八月六日調查

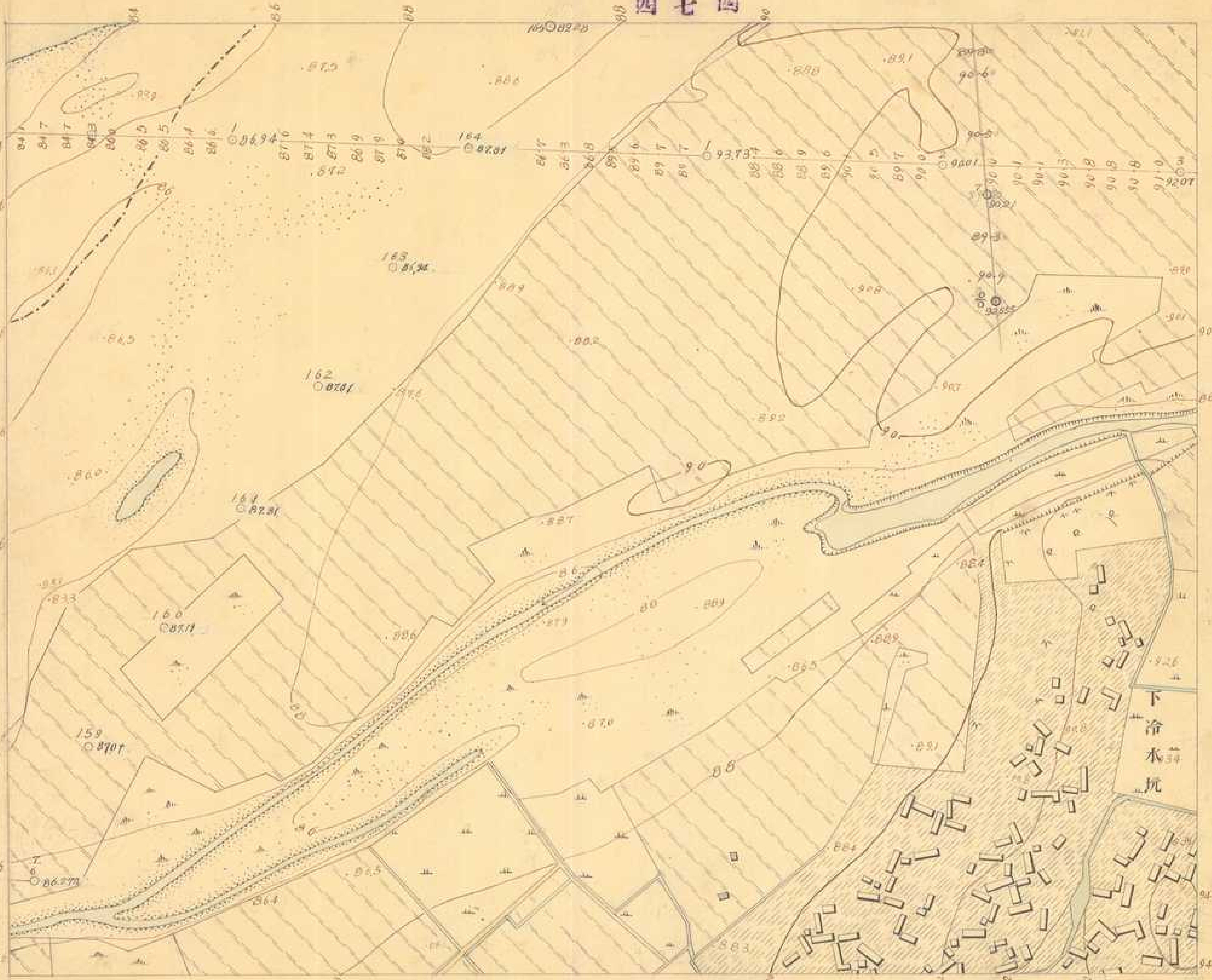
監查技手 執行勤四郎

測量 村野太郎吉
製圖 木村禮之助

17532

四七四

六貳五



大正三年八月十八日調查

四九參

監查技手執行勤四郎

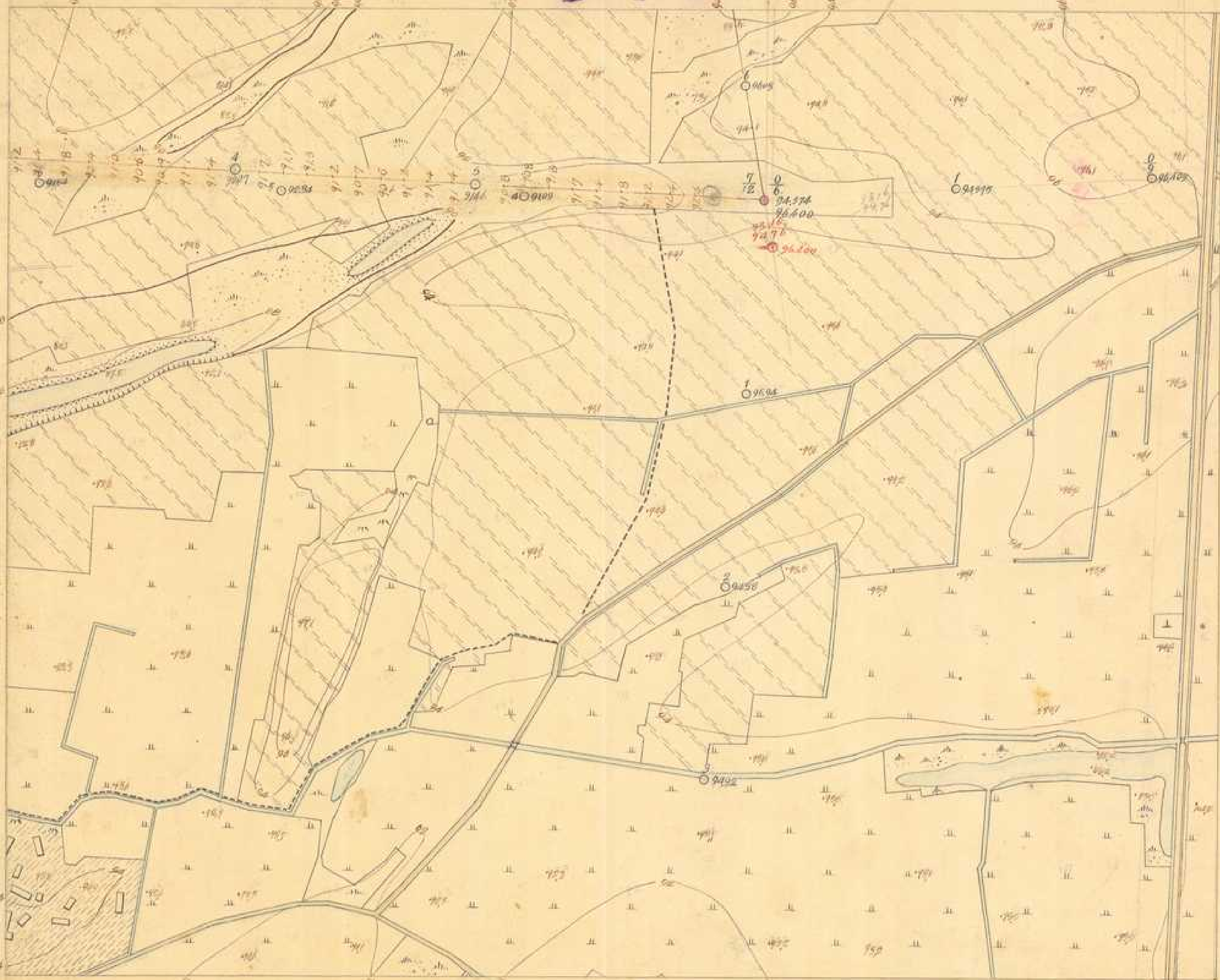
測量 田畑源吉
製圖 水村禮之助

下淡水溪
第五一八號

中華民國十六年一月十六日測繪及地籍局

四七參

大正四年一月十一日調查



五壹七
監查枝手執行動四郎

測量
製圖

阿元茂渡袋
木村禮之助

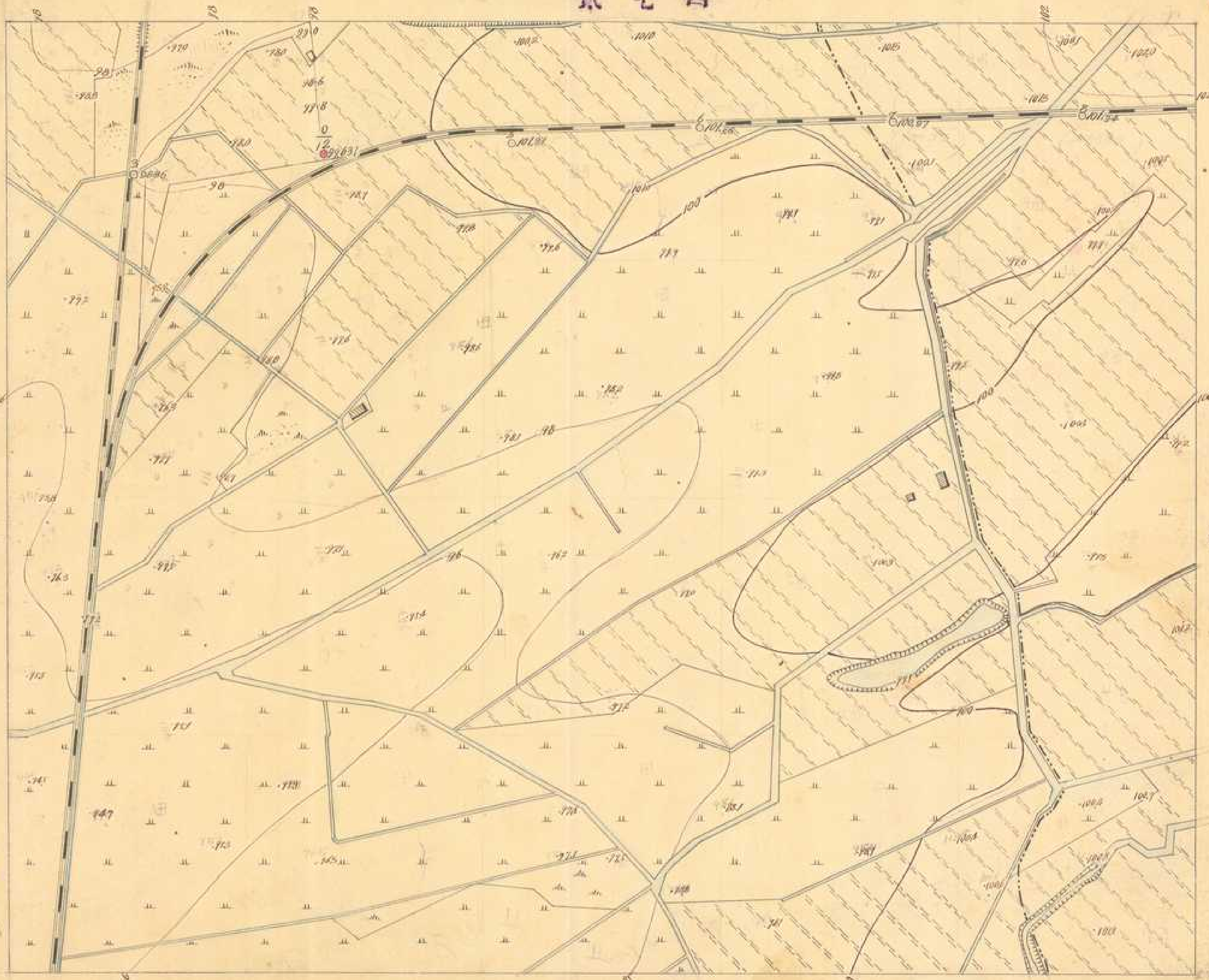
五壹九

五貳五

下淡水溪
第五一九號

四七貳

大正四年一月十七日調查



五壹八

五貳〇

監查技手執行勤四郎

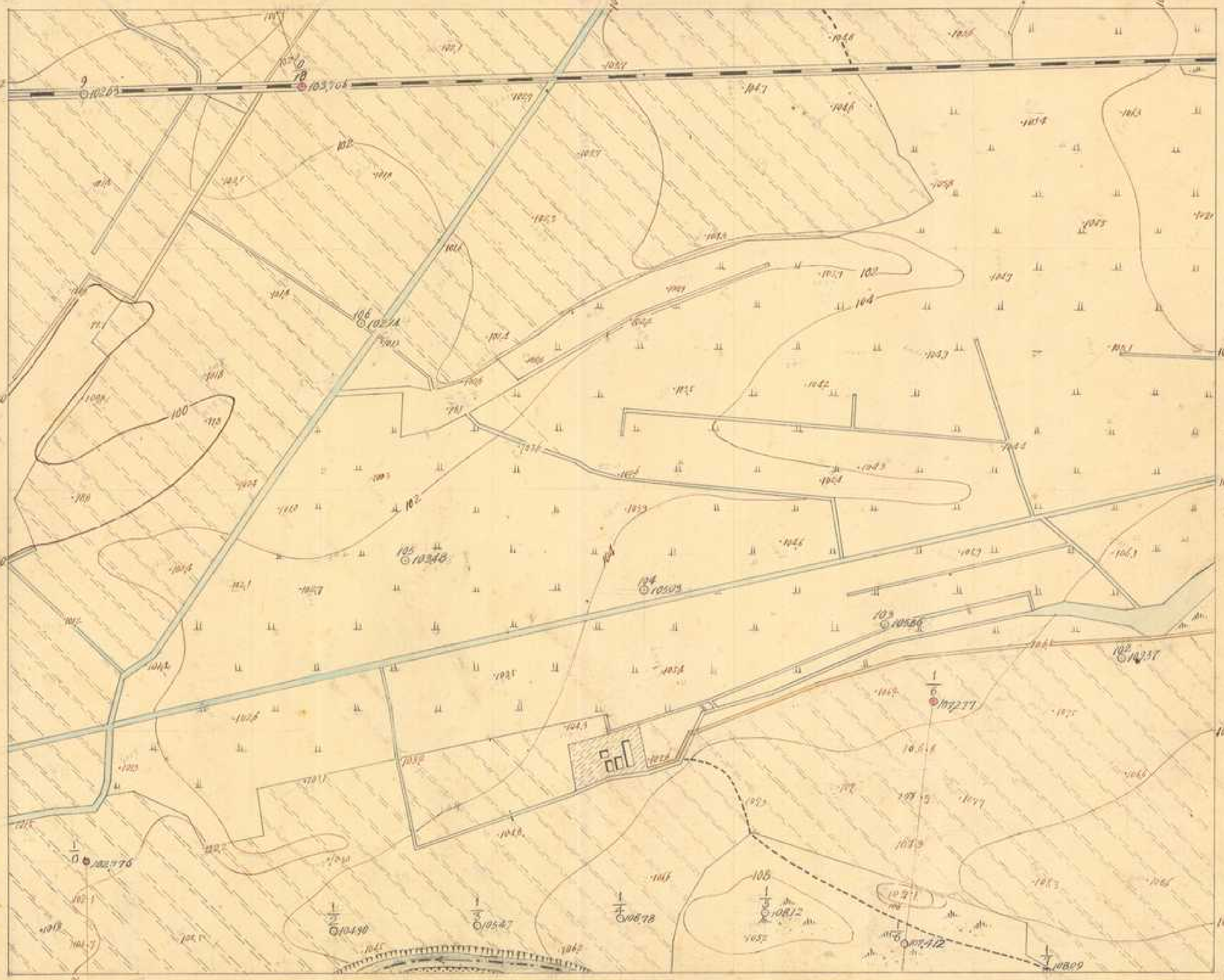
測量
製圖

四元其英
王木村之助

四貳五

下淡水溪
第五二十號

四七壹



大正四年二月十一日調查

五壹九

五貳壹

監查技手執行勤四郎

測量
製圖

四元甚製裝
阿心婦
木村禮之助

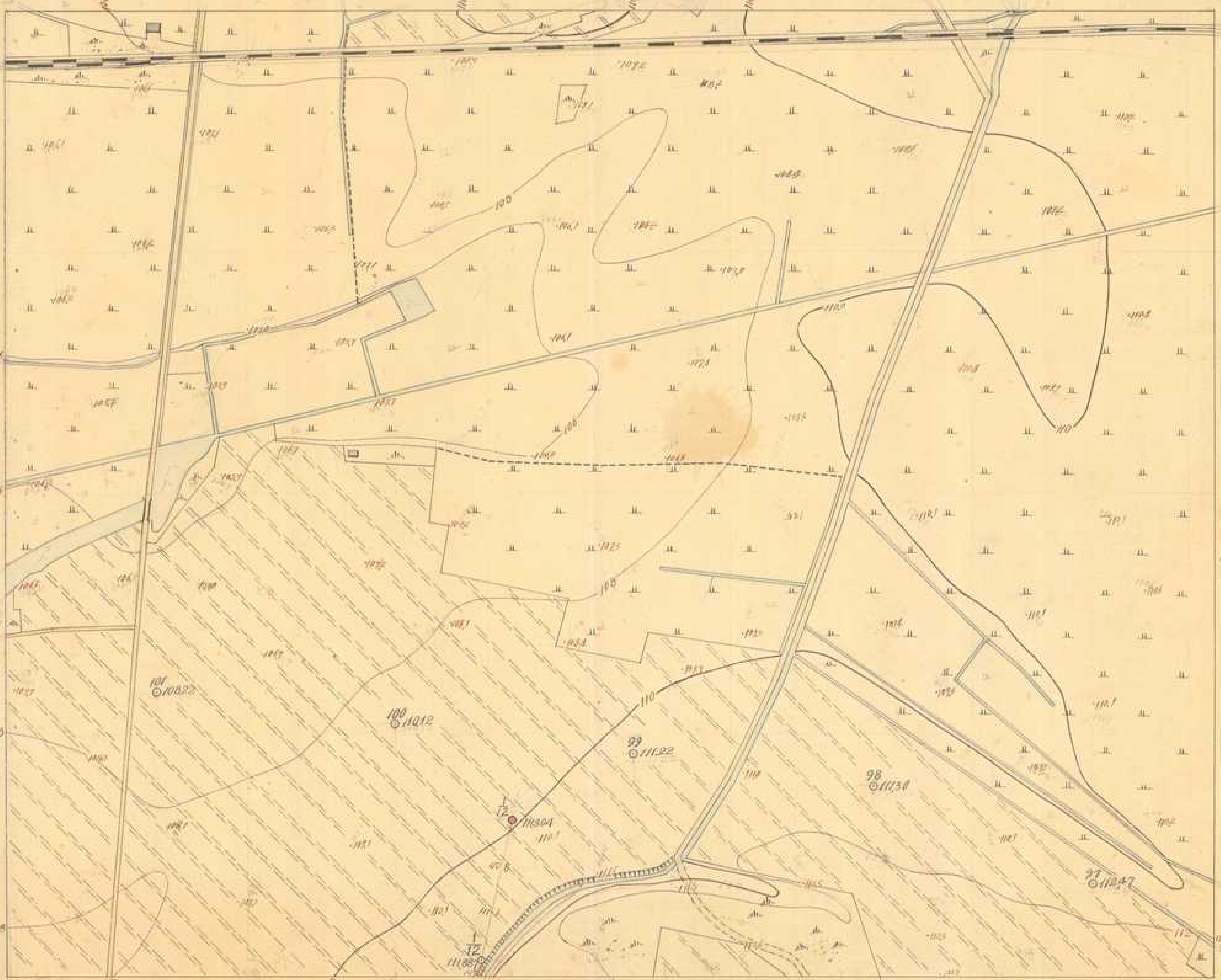
參貳五

資料來源：經濟部水利署水利規劃試驗所
數位製作：中央研究院人社中心地理資訊專組中心

下淡水溪
第五二一號

九五四

四七〇



大正四年二月十日調查
大正四年三月廿七日調查

五貳

○ 監查技手執行勤四郎

製圖 測量

四元儀製
阿心繪
木村禮之助

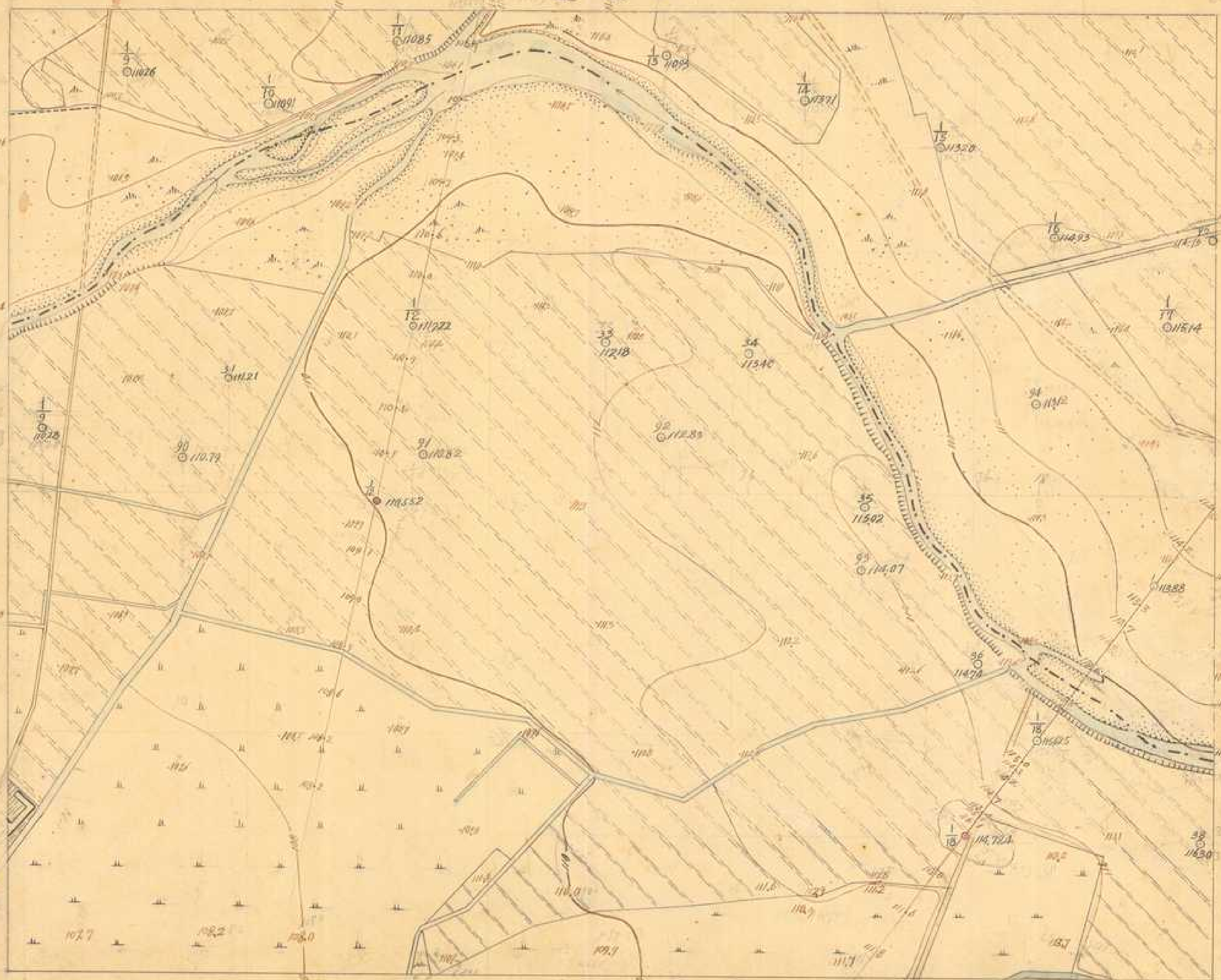
五貳五

下淡水溪
第三一二二號

五 貳 壹

九 五 參

九 五 壹 (133)



大正四年二月八日調查
大正四年三月廿一日製圖

五 貳 參

監查技手 姜有勳 四員

測量 製圖

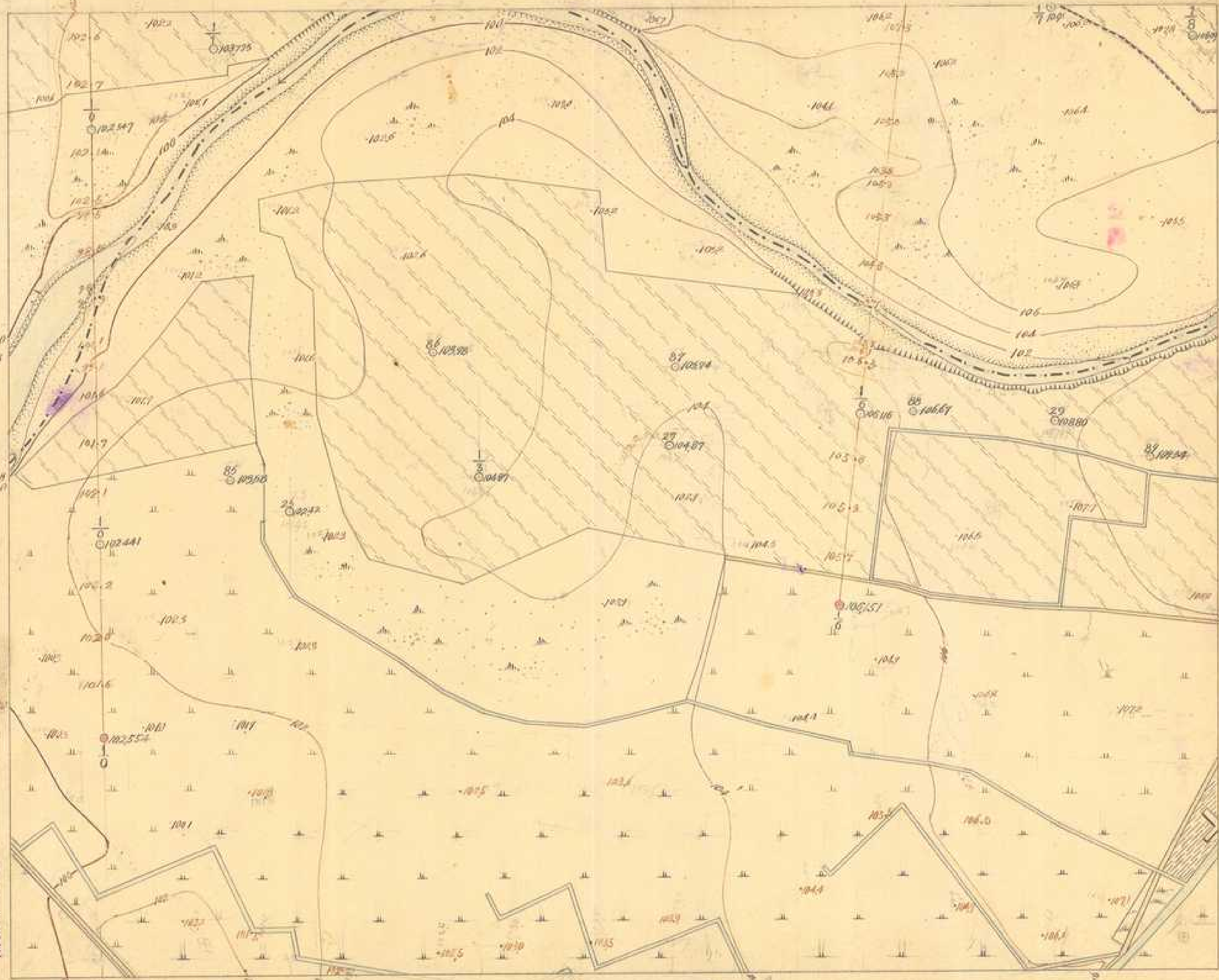
阿元 孫 阿心 婦 木村禮之助

下淡水溪
第五二三號

五貳貳

○ 貳 五

○ 五 九



大正四年一月四日 日籍
大正四年三月廿九日 調查

五貳圖

測量

四元
阿心
木村禮之助

下淡水溪
第五二四號

九 壹 五

大正四年二月三日調查

九 貳 五

監工技手執行勳四郎

測量
製圖

四元甚裂袋
阿心婦
木村禮之助



五 貳 參

九 貳 五

五壹八

五貳八



大正三年八月二十日編查
大正四年一月三十日編查

五貳六
監査技手執行勤四郎

測量
製圖

木村禮之助
國生宗一
木村禮之助

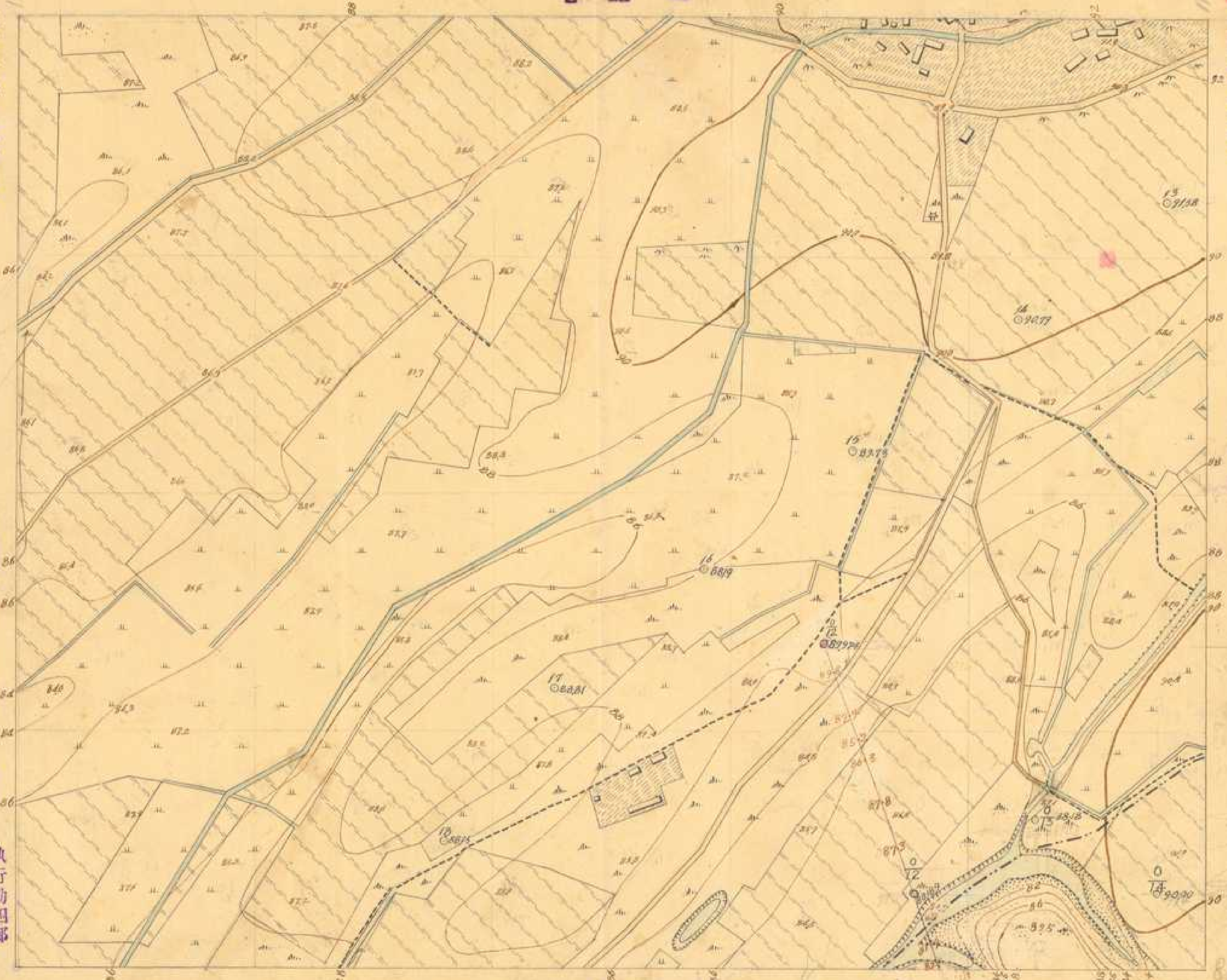
大正三年八月二二日編定

五 貳 五

四 九 四

吉 宜 技 手 執 行 勤 四 郎

測 量
製 圖
執 行 勤 四 郎
石 谷 鐵 造
木 村 禮 之 助



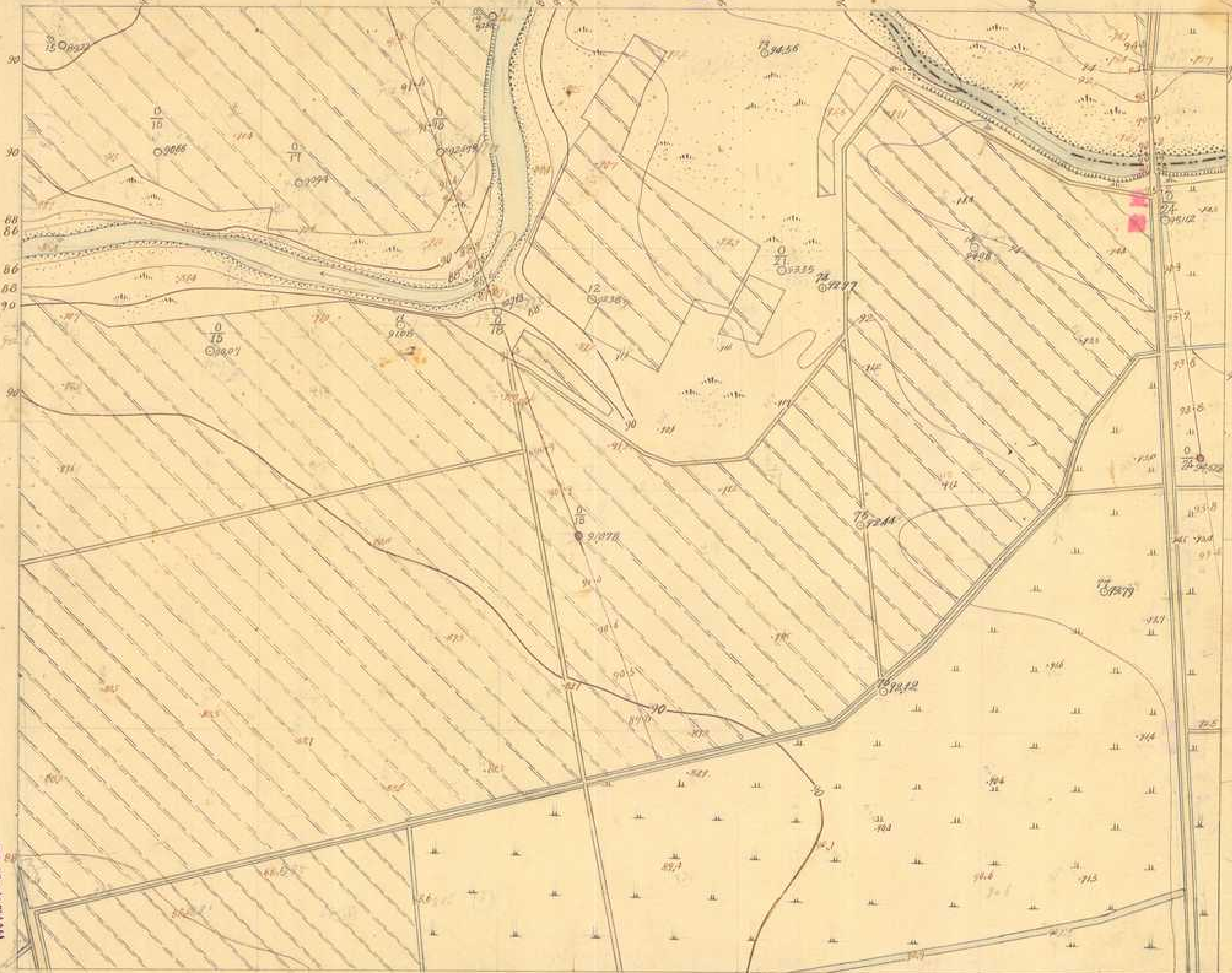
大正三年八月二一日調査
大正四年三月六日調査



五 ○ 壹
巡查技手執行動四郎

製圖 測量 國生宗一
阿心婦
才對總之助

○ 參 五



大正四年一月三十一日調查
大正四年三月六日 調查

五貳七

監查拔手執行勤四郎

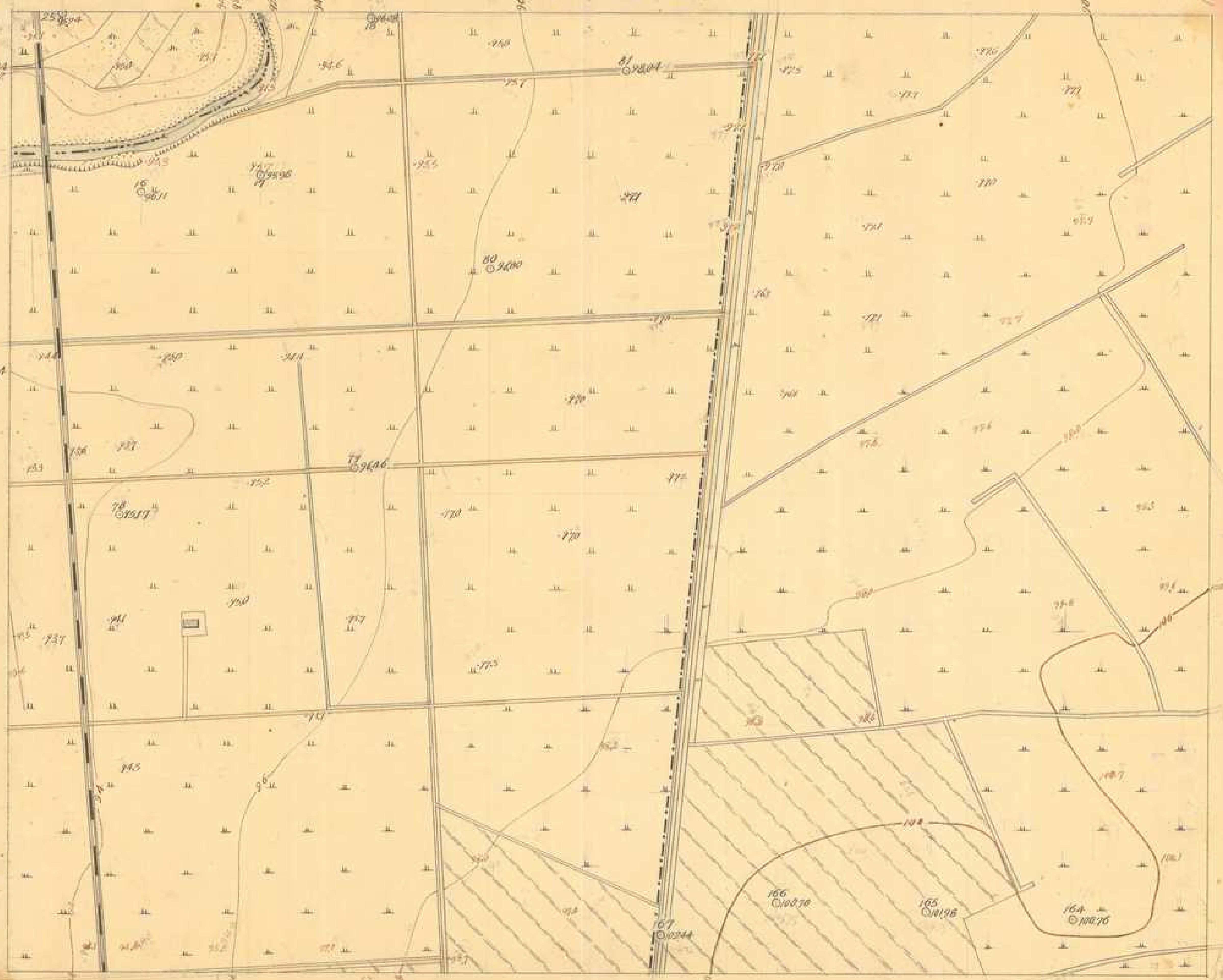
測量 製圖

四元甚製裝
阿心婦
木村禮之助

下淡水溪
第五二一九號

四 貳 五

大正四年一月二日調查
大正四年二月四日



(134)
九五〇

五 貳 八
監查技手執行勸四郎

測量
製圖
四元其安
阿心婦
卡付禮之助

八 四 九

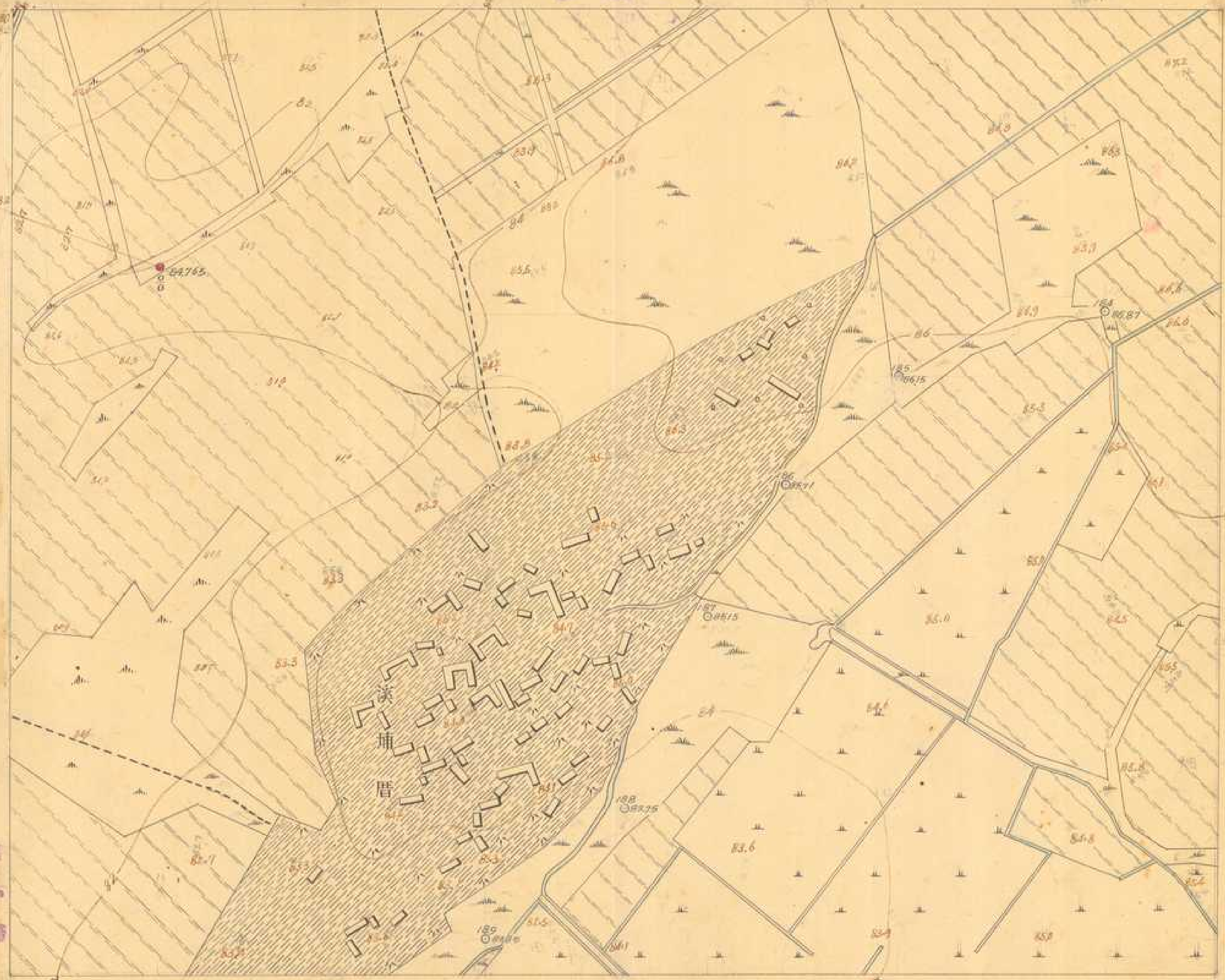
大正三年八月十九日調查
大正四年三月六日

五〇貳

監查技手執行勤四郎

測量

阿心
大工榮
木村豊之助

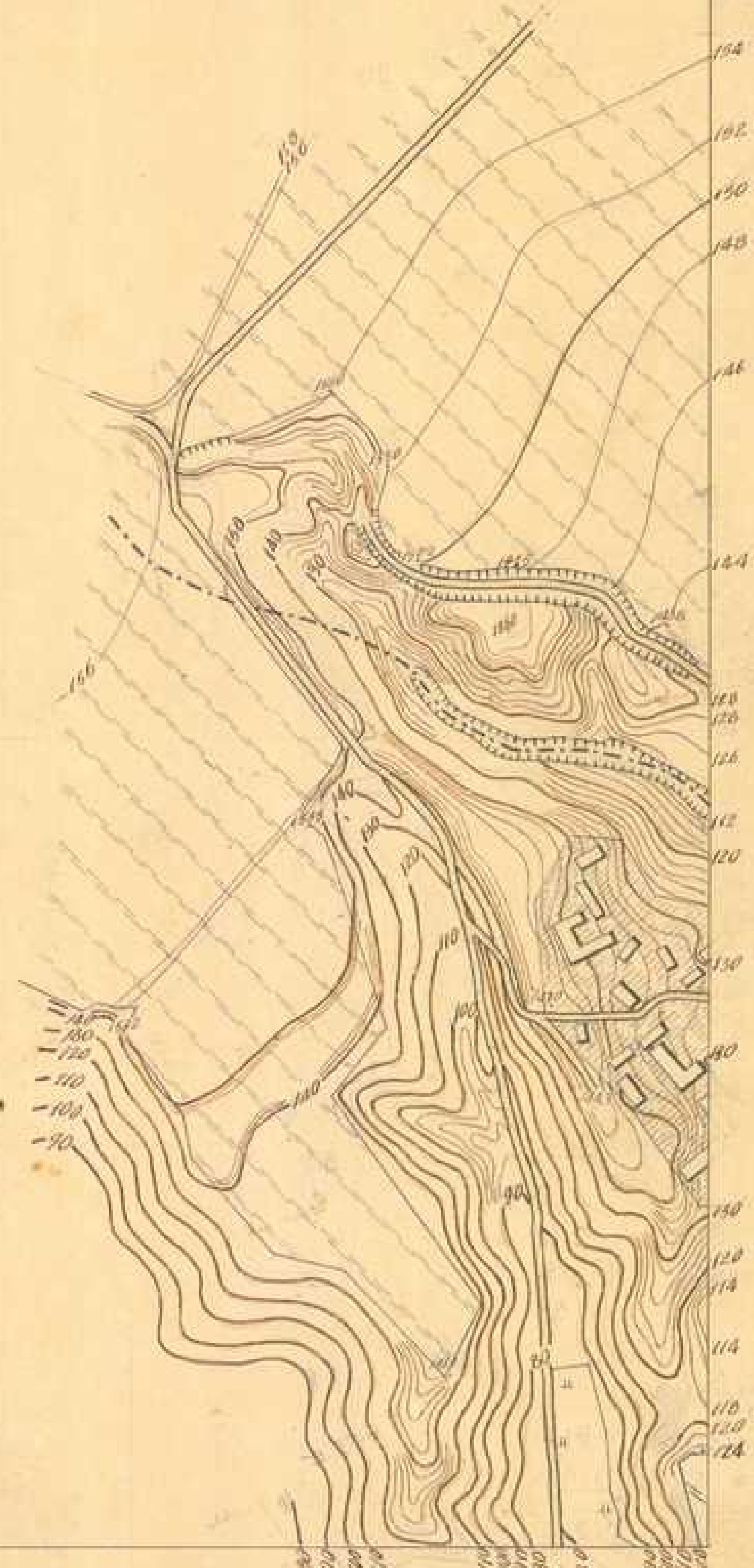


九四五

圖原川河溪水淡下

秘

下淡水溪
第五三一號
二千五百分一



大正三年八月二三日測量

總查榎手 執行勤四郎

測量 村野太郎吉
製圖 木村禮之助

542

圖原川河溪水淡下

秘

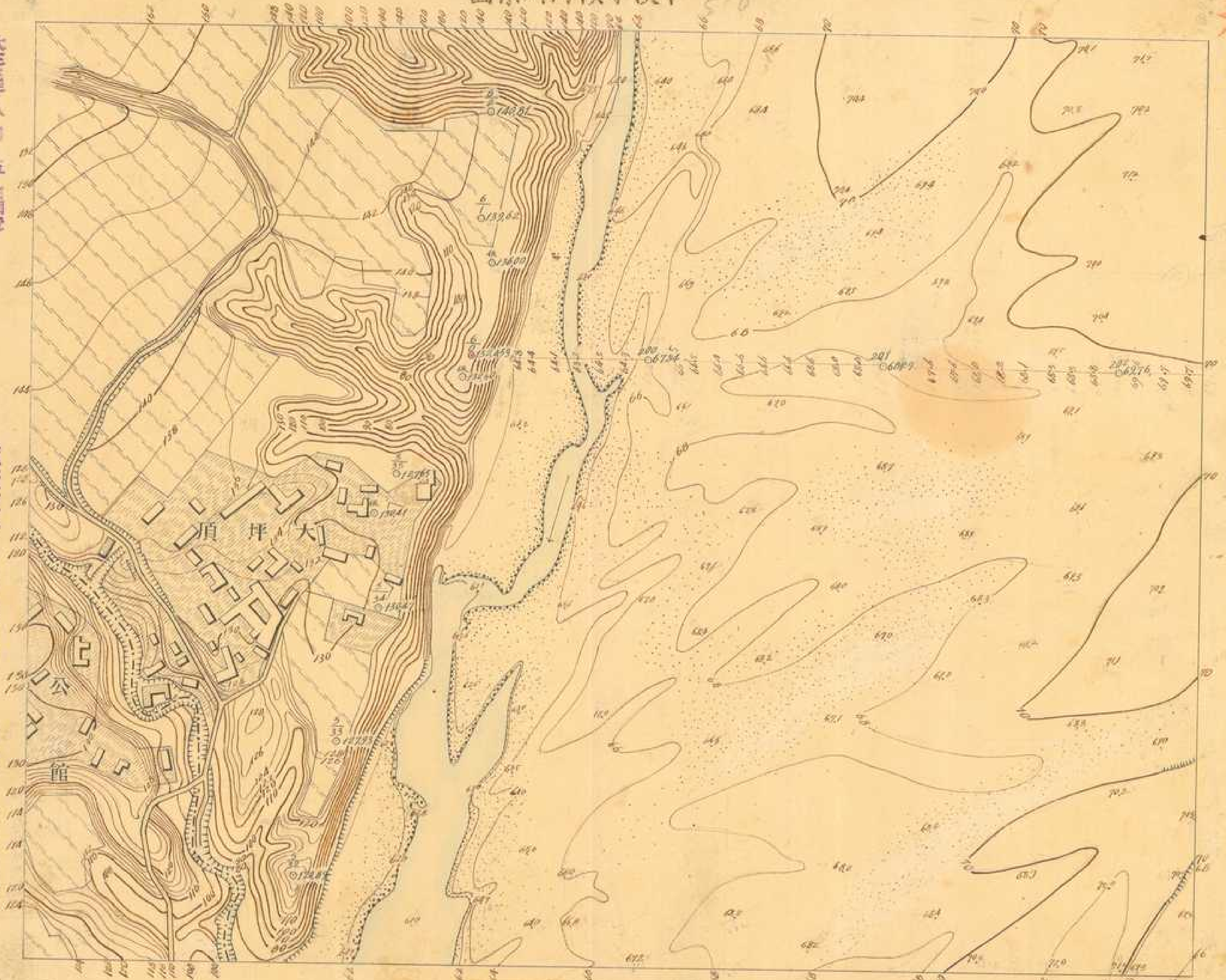
下淡水溪
第五三二號
二千五百分一

大正三年八月五日繪畫

531

盜查校手 執行勤四郎

測量 村野太郎吉
製圖 木村禮之助



530

圖原川河溪水淡下

秘

第五三三號 二千五百分一

大正三年八月五日調查

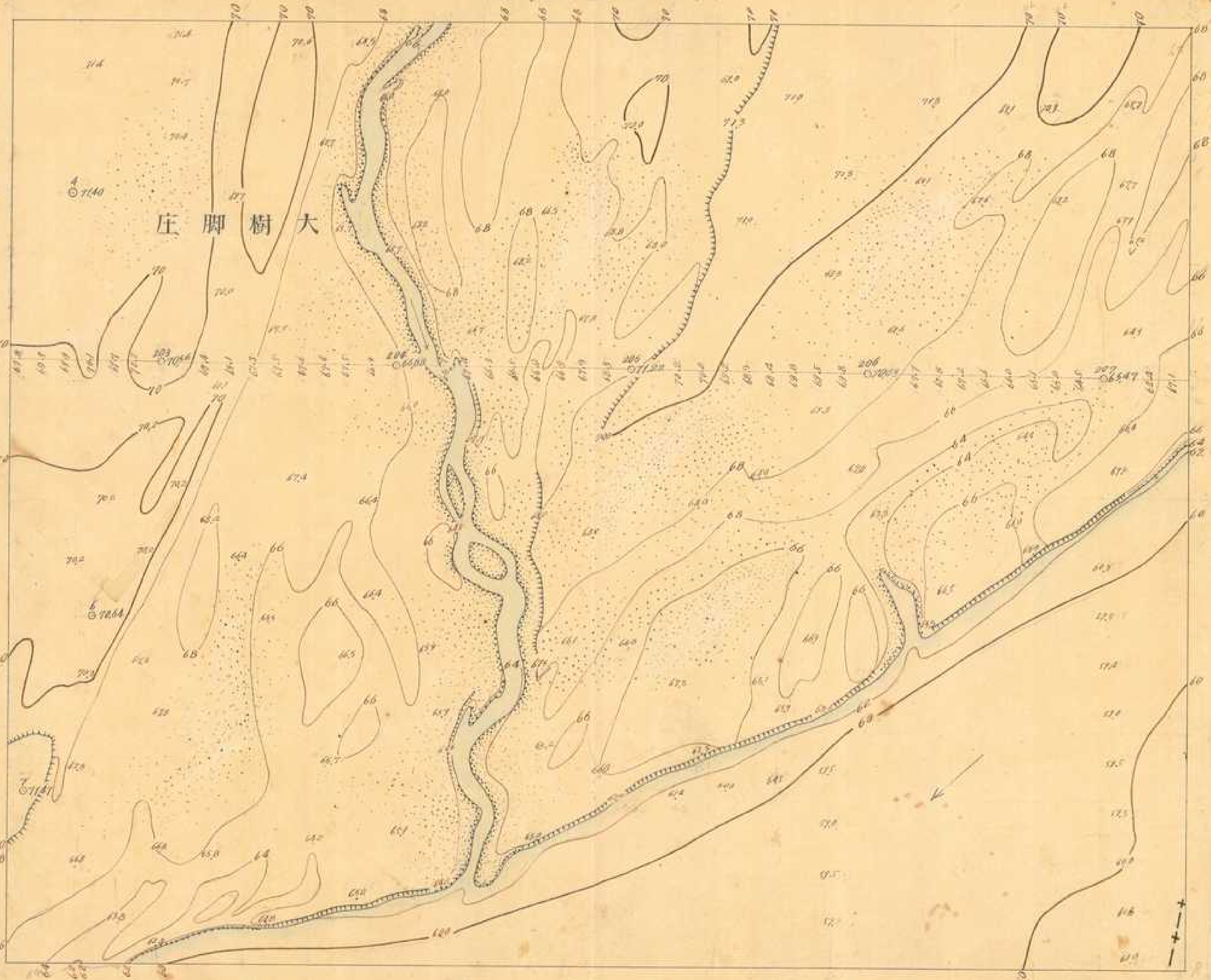
大樹脚庄

532

534

監查技手執行勤四郎

測量 村野太郎吉 木村禮之助



540

圖原川河溪水淡下

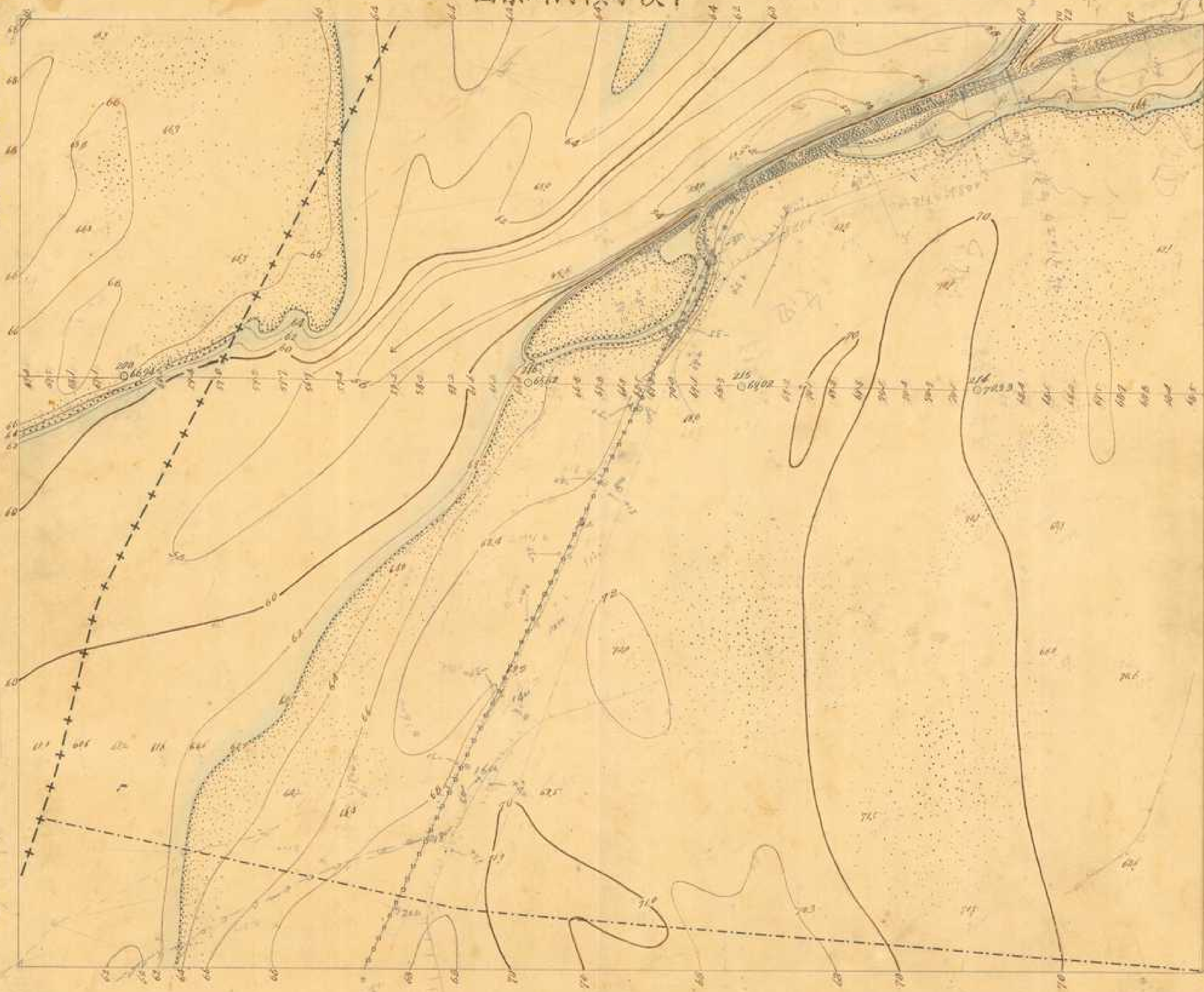
秘
五三四號 二千五百分一
535

大正三年八月十一日調査

503
益達拔手

測量

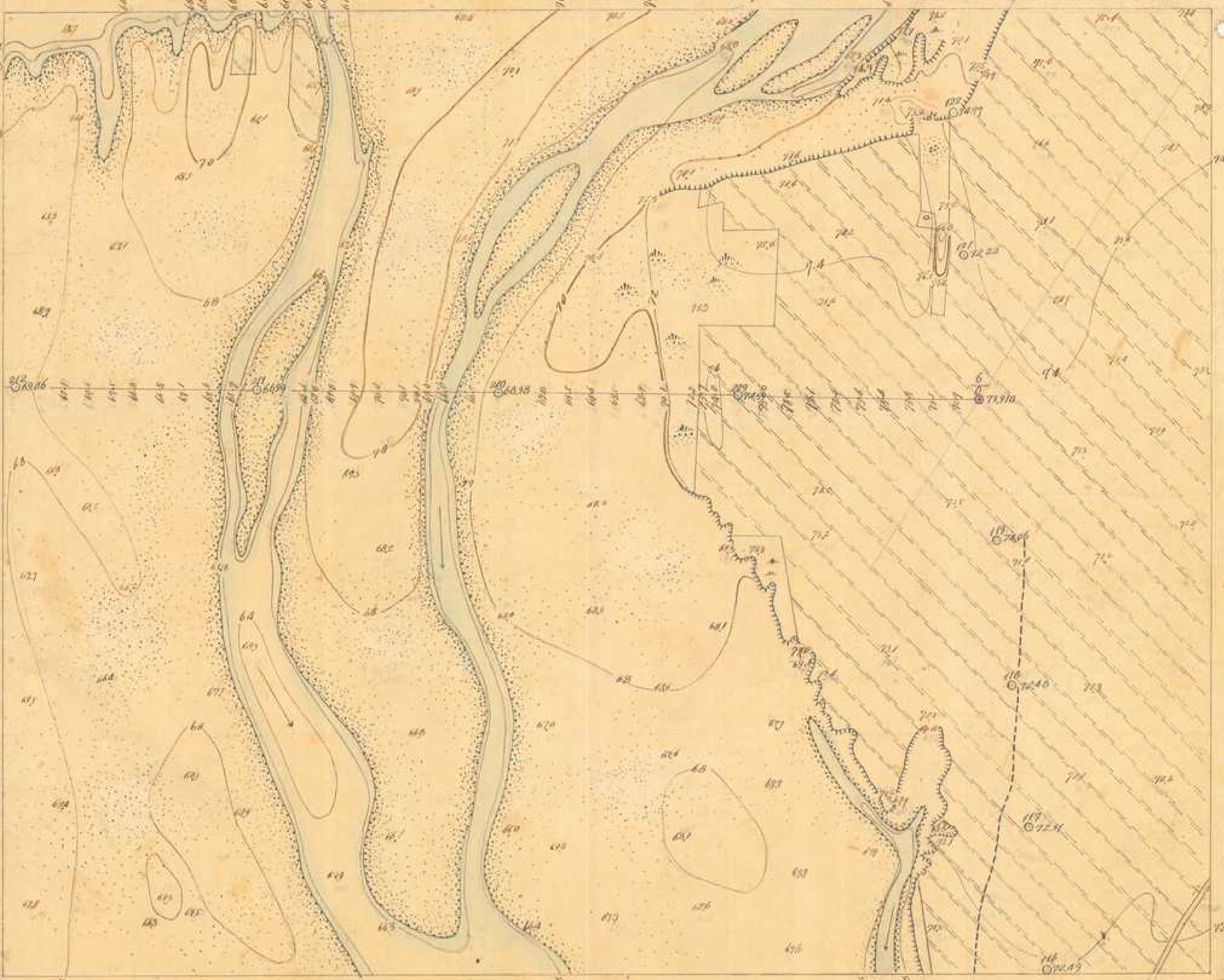
谷本伊之助
木村禮之助



536

圖原川河溪水淡下

大正三年七月二八日調查



534

監查技手 杉行 藤田 郎

測量 田畑 源吉
製圖 木村 禮之助

538

學南在澤仁瑞

圖原川河溪水淡下



大正三年八月二日調查
大正四年七月八日 修正

535

監查技手 執行 藪田 郎

測量 圖

田 知源 吉
松村 巳三郎
木村 禮之助

537

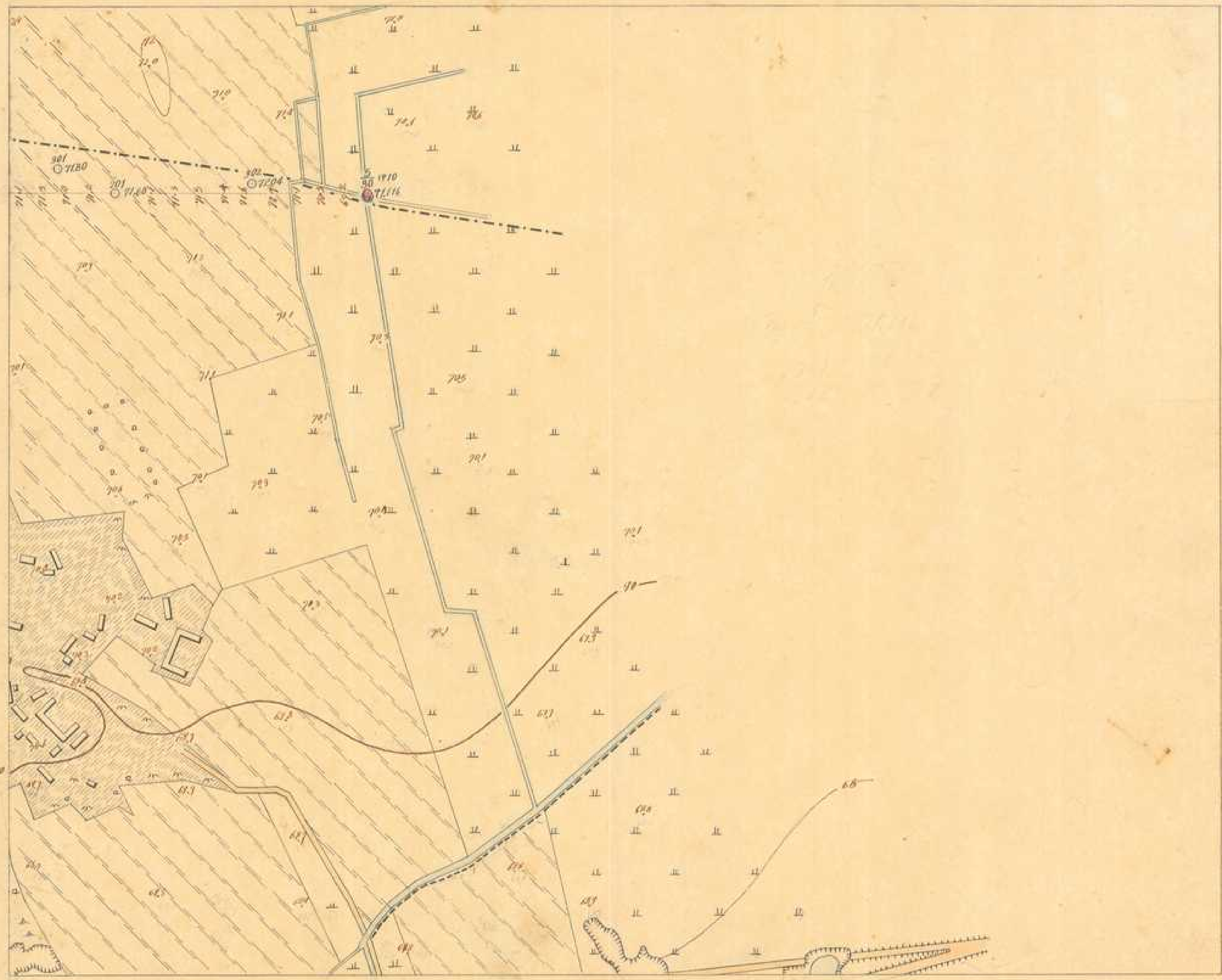
8960

秘

下淡水溪
第五三七號
二千五百分一

圖原川河溪水淡下

大正三年七月十六日調查



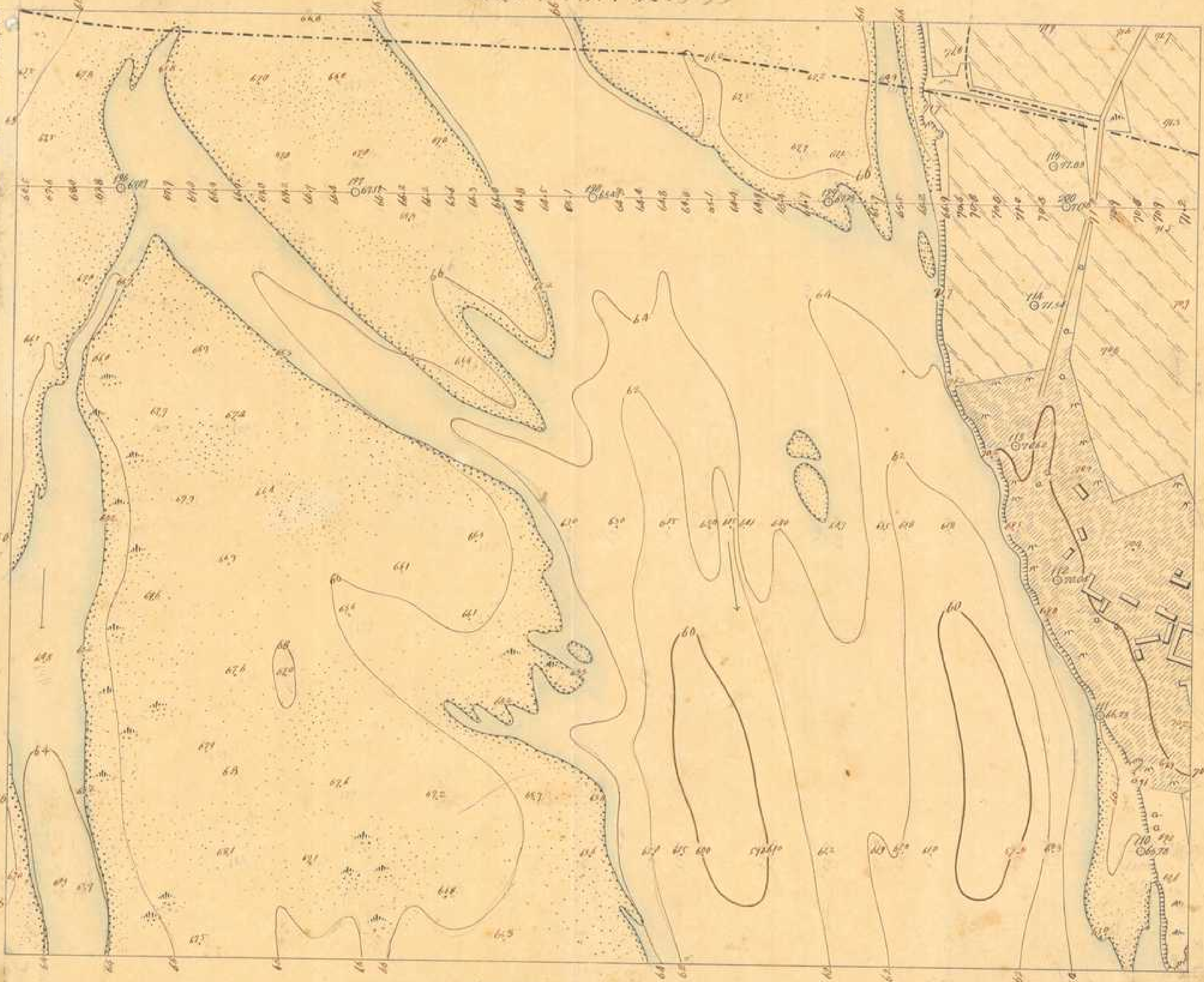
監查技手彰行勤四郎

測量 田畑源吉
製圖 木村禮之助

548

圖原川河溪水淡下

大正三年七月十一日調查



監查枝手執行勤四郎

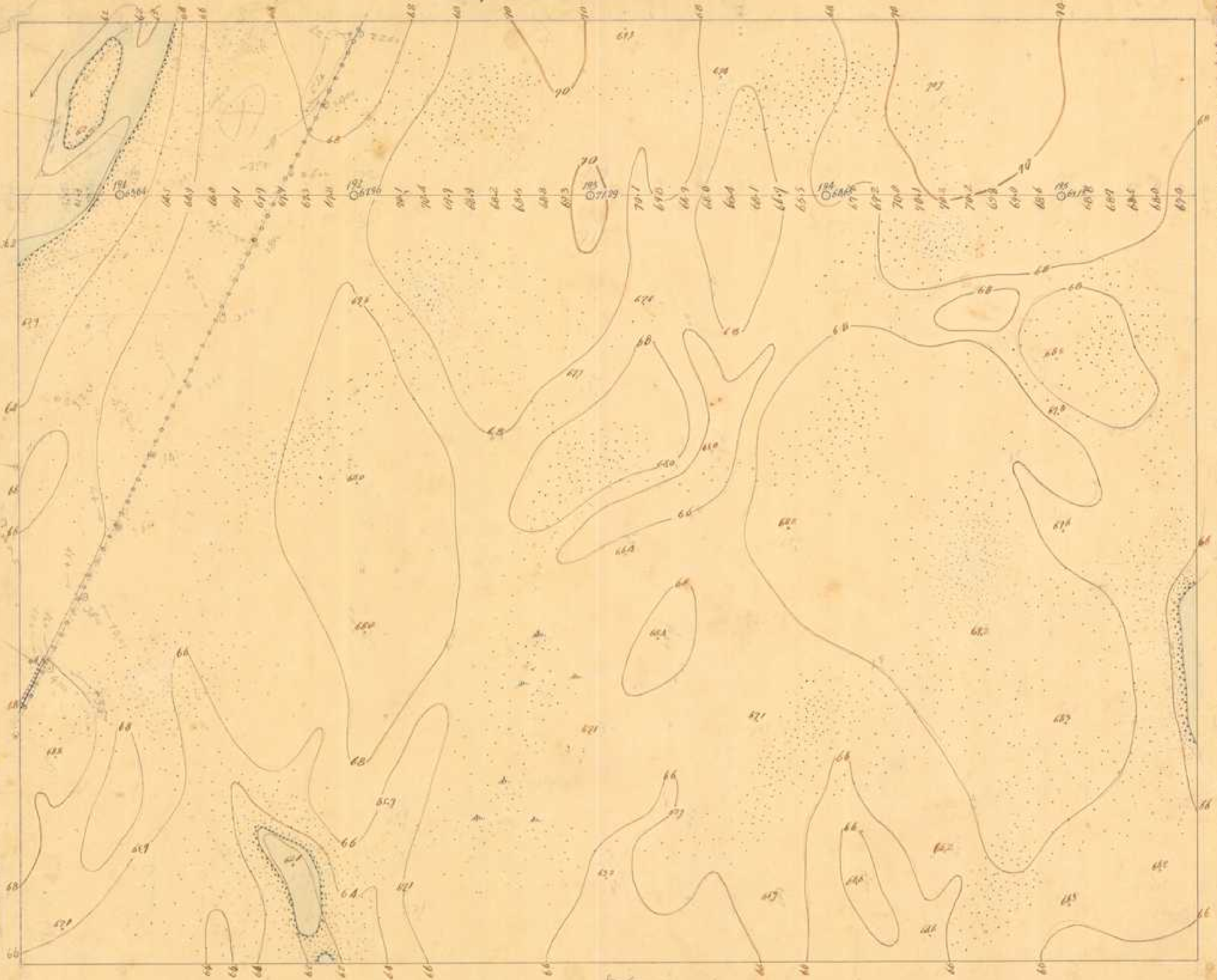
測量

田畑源吉

繪圖 木村禮之助

圖原川河溪水淡下

大正三年八月八日調查



540

538

監查技手執行勤四郎

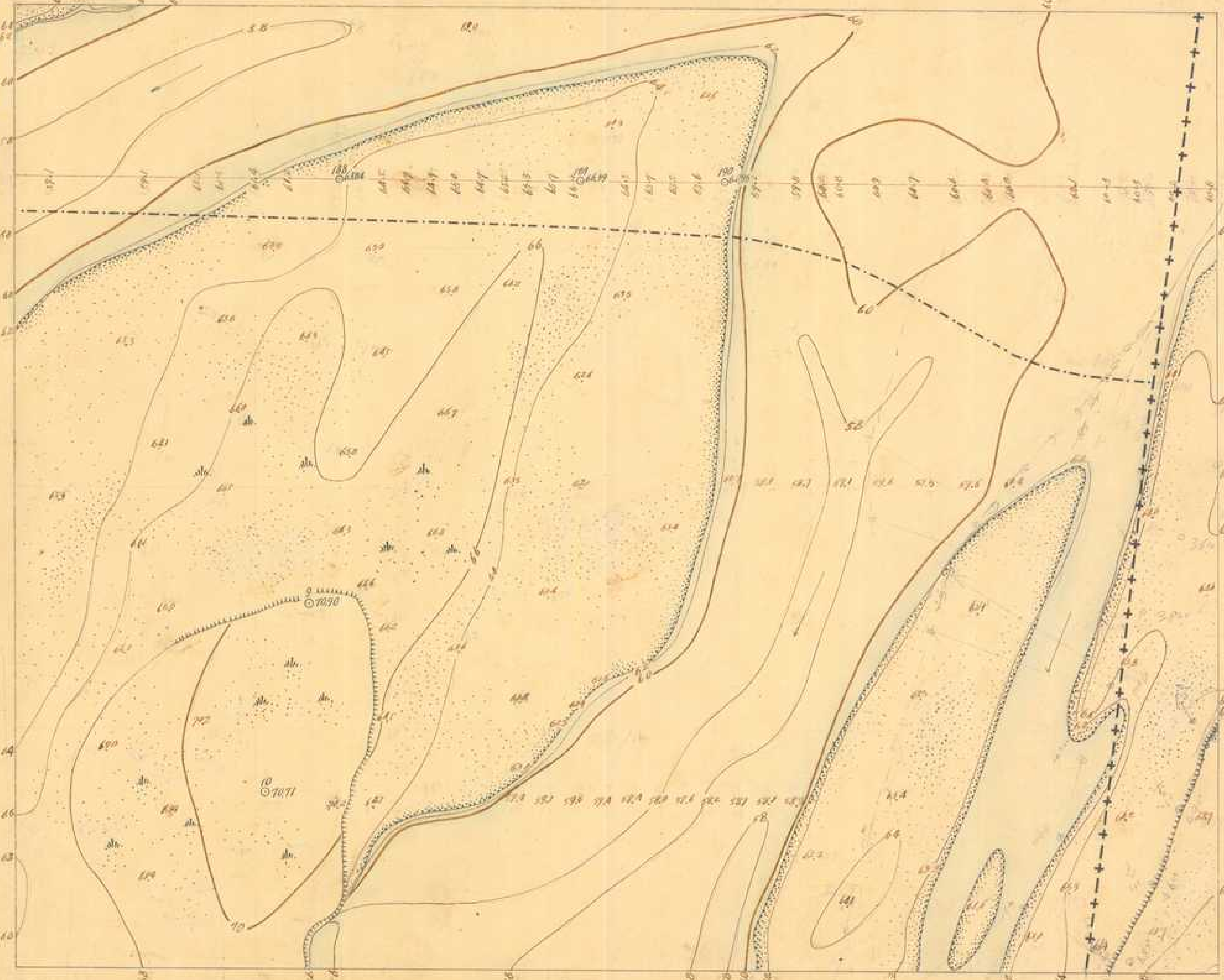
測量 谷本伊之助
 浸留 木村禮之助

546

537 圖原川河溪水淡下

下淡水溪
第五十四號
二千五百分一

大正三年八月三日調查



591

監查技手執行勤四郎

測量 製圖

村野太郎吉 木村禮之助

539

下淡水溪
第五四一號 二千五百分一

圖原川河溪水淡下

大正三年八月二日編查



監查技手執行勤四郎

測量
製圖

村野太郎吉
木村禮之助

540

391 390 387 385 384 383 382 381 380 379 378 377 376 375 374 373 372 371 370 369 368 367 366 365 364 363 362 361 360 359 358 357 356 355 354 353 352 351 350 349 348 347 346 345 344 343 342 341 340 339 338 337 336 335 334 333 332 331 330 329 328 327 326 325 324

546

圖原川河溪水溪下

秘

下淡水溪

第五四二號

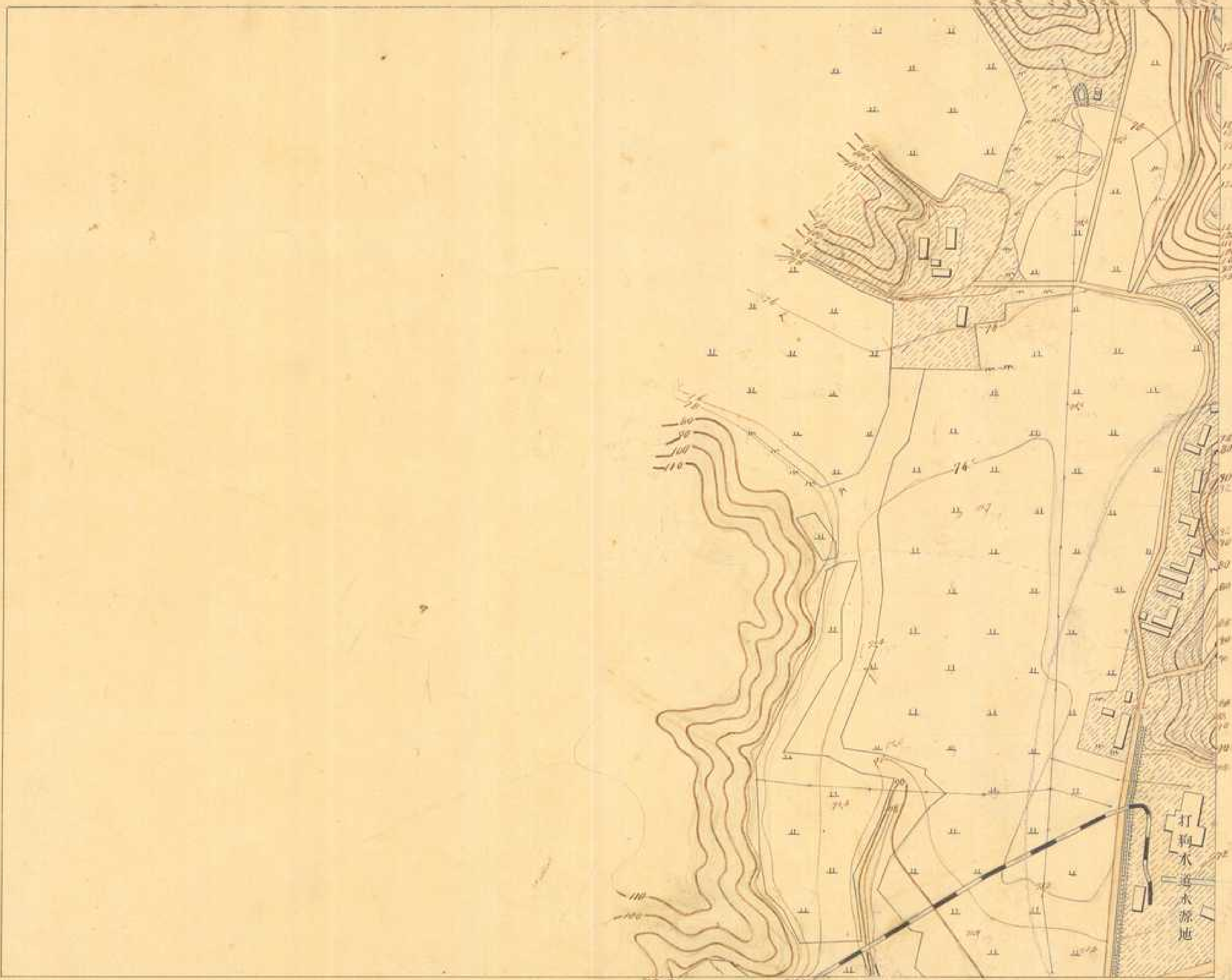
二千五百分一

大正三年八月十六日調查

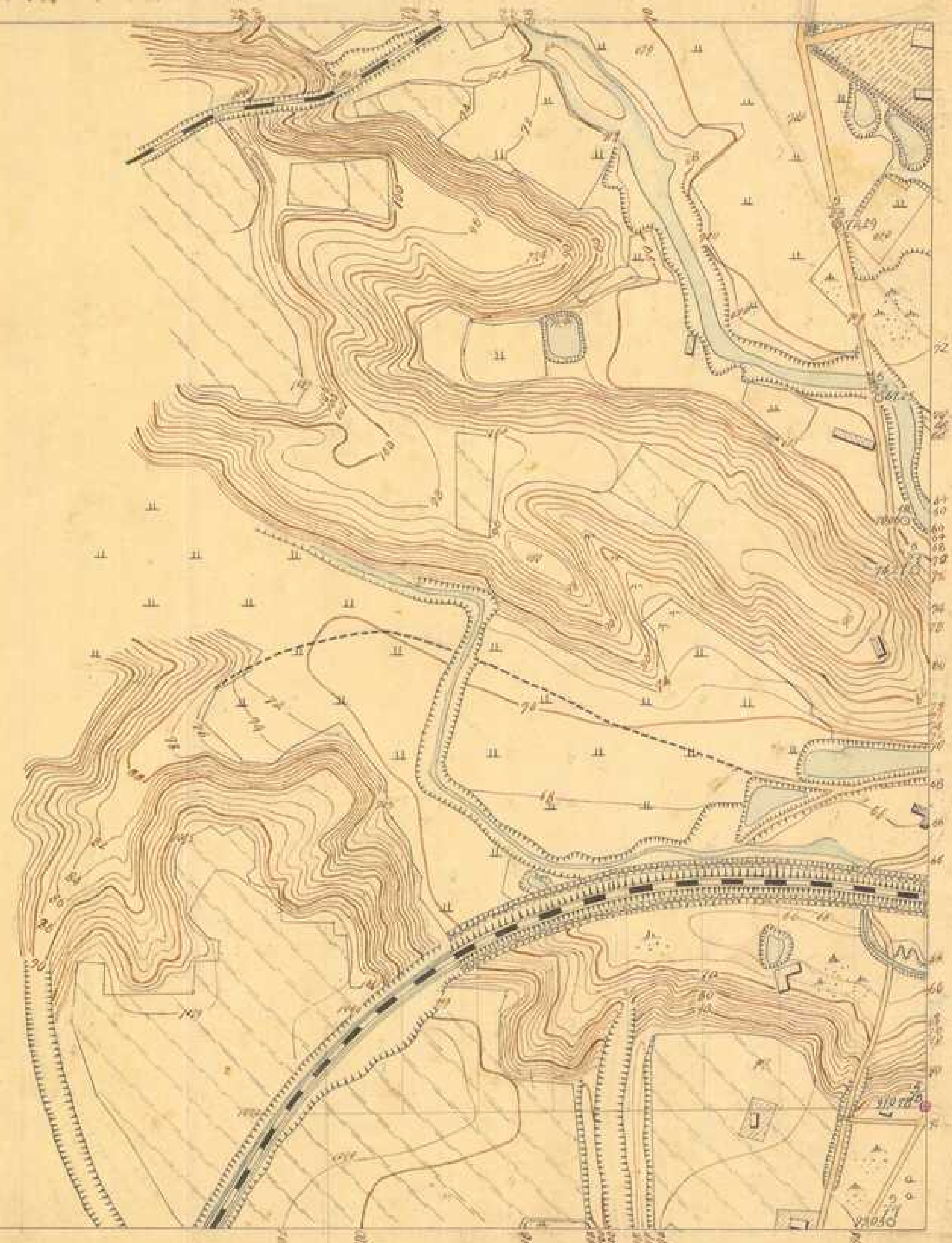
監查技手執行勤四郎

測量 製圖

四元甚 製 繪
阿心 婦
木村禮之助



圖原川河溪水淡下



大正三年八月十七日調查

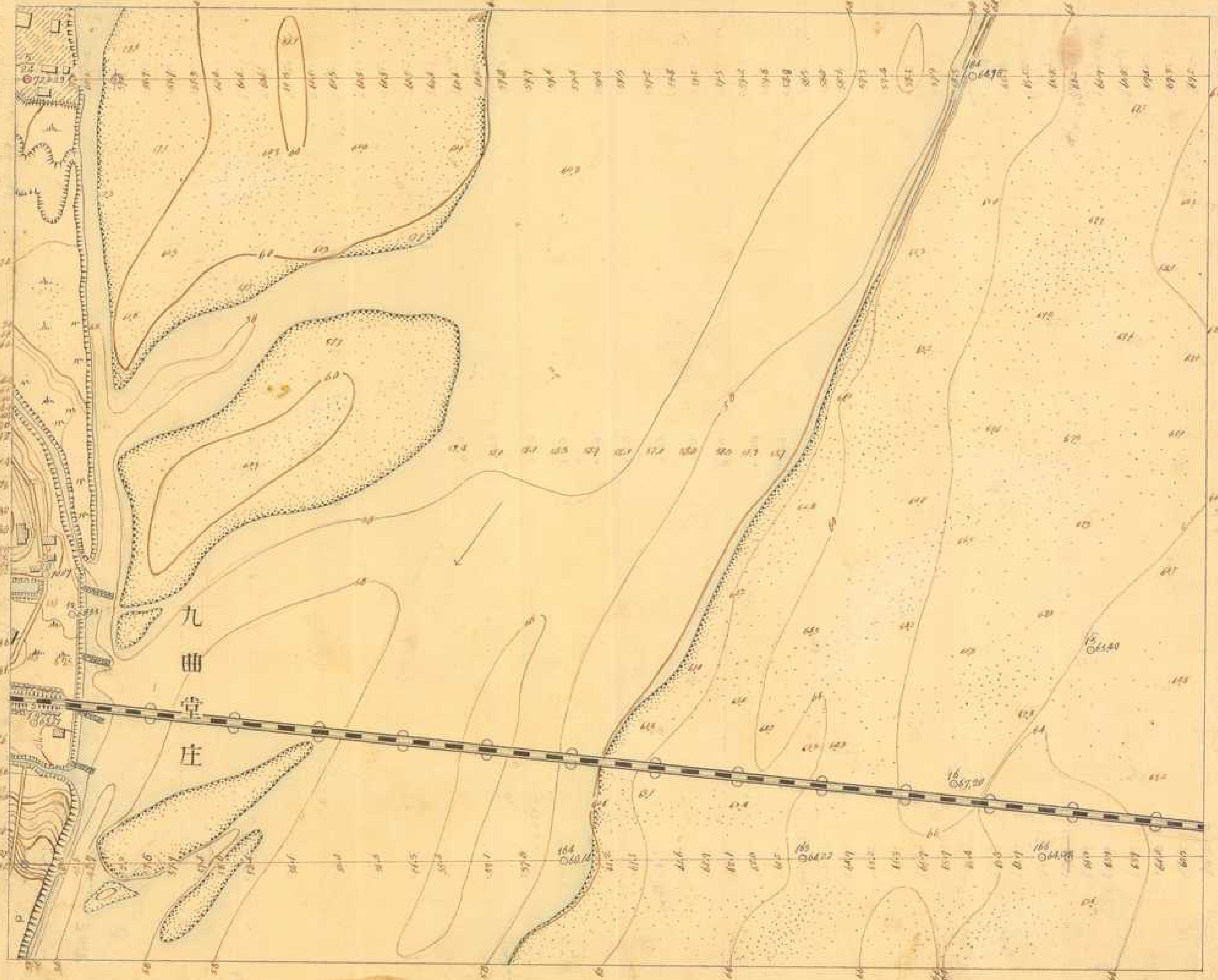
監查技手執行勤四郎

測量
製圖

村野太郎吉
木村禮之助

秘
第五四四號
二千五百分一

圖原川河溪水淺下



大正三年八月一日

543
測量
阿心
四元甚製袋
木村禮之助

製圖

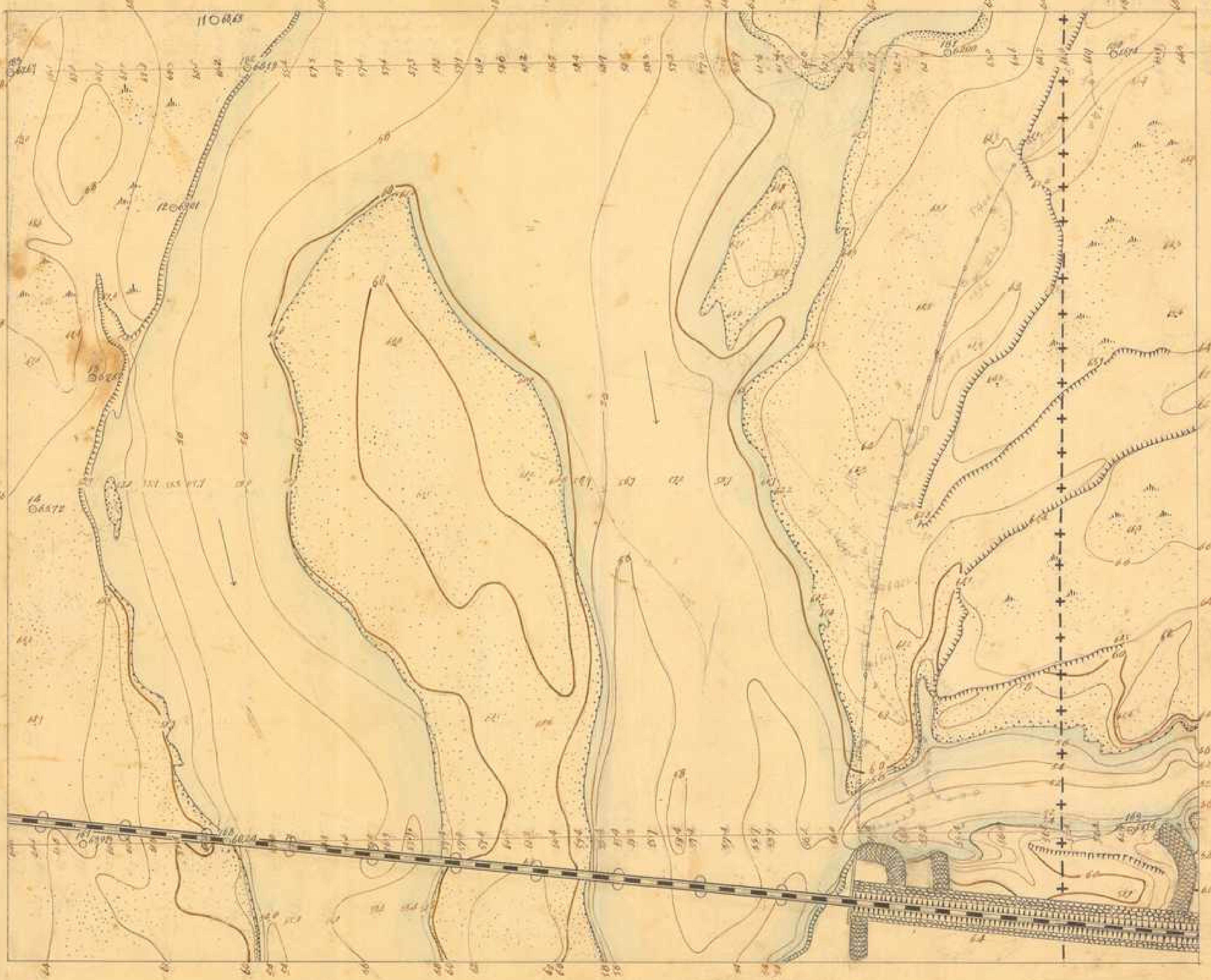
阿心
四元甚製袋
木村禮之助

545

秘
下淡水溪

第五四五號 二千五百分一

圖原川河溪水淡下



大正三年一月一日調査

544
調査技手執行勤四郎

測量

製圖
村野太郎吉
大村綱之助

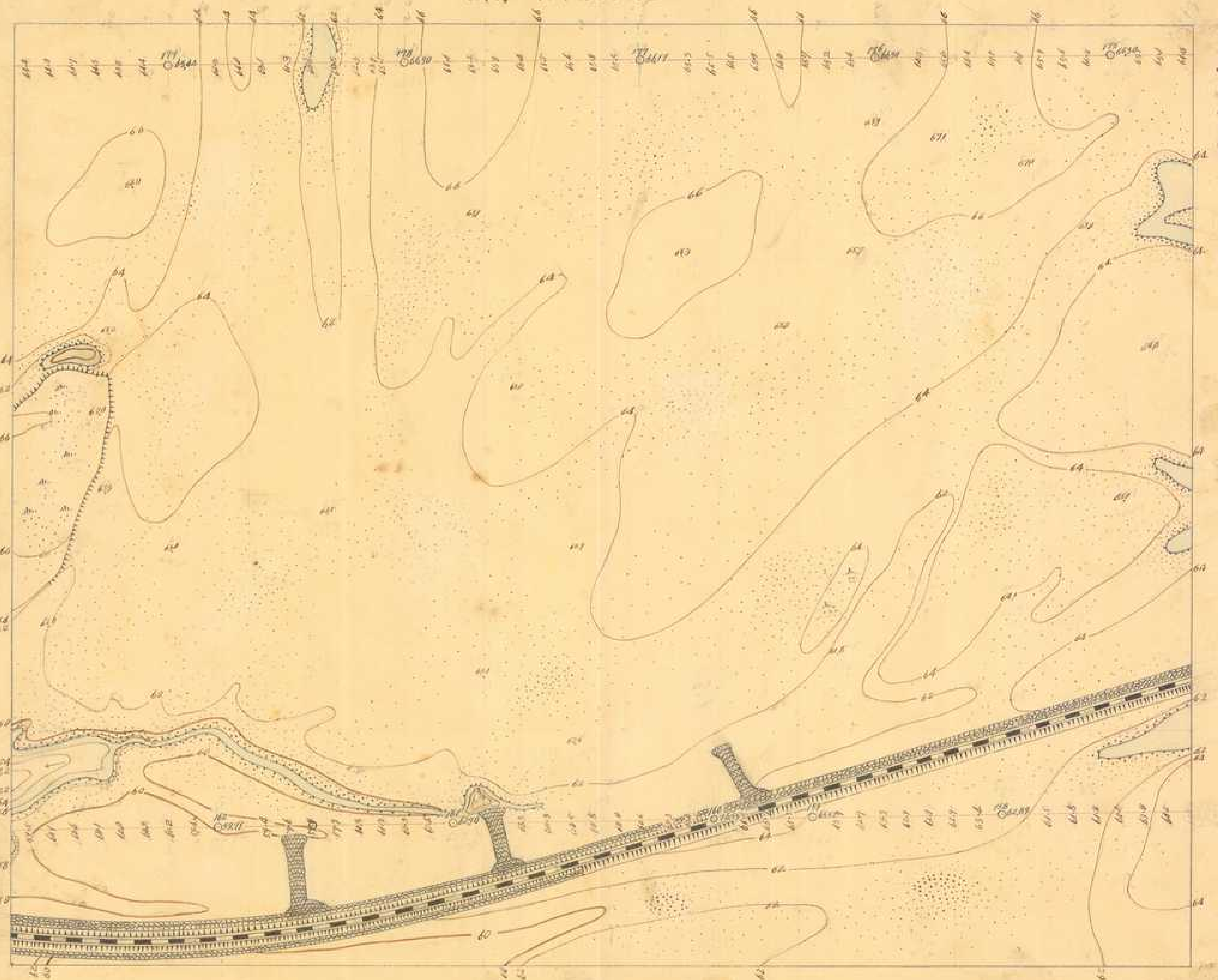
圖原川河溪水淡下

總 下淡水溪

第五四六號

二千五百分一

大正三年八月七日調査



545

547

監査技手執行勤四郎

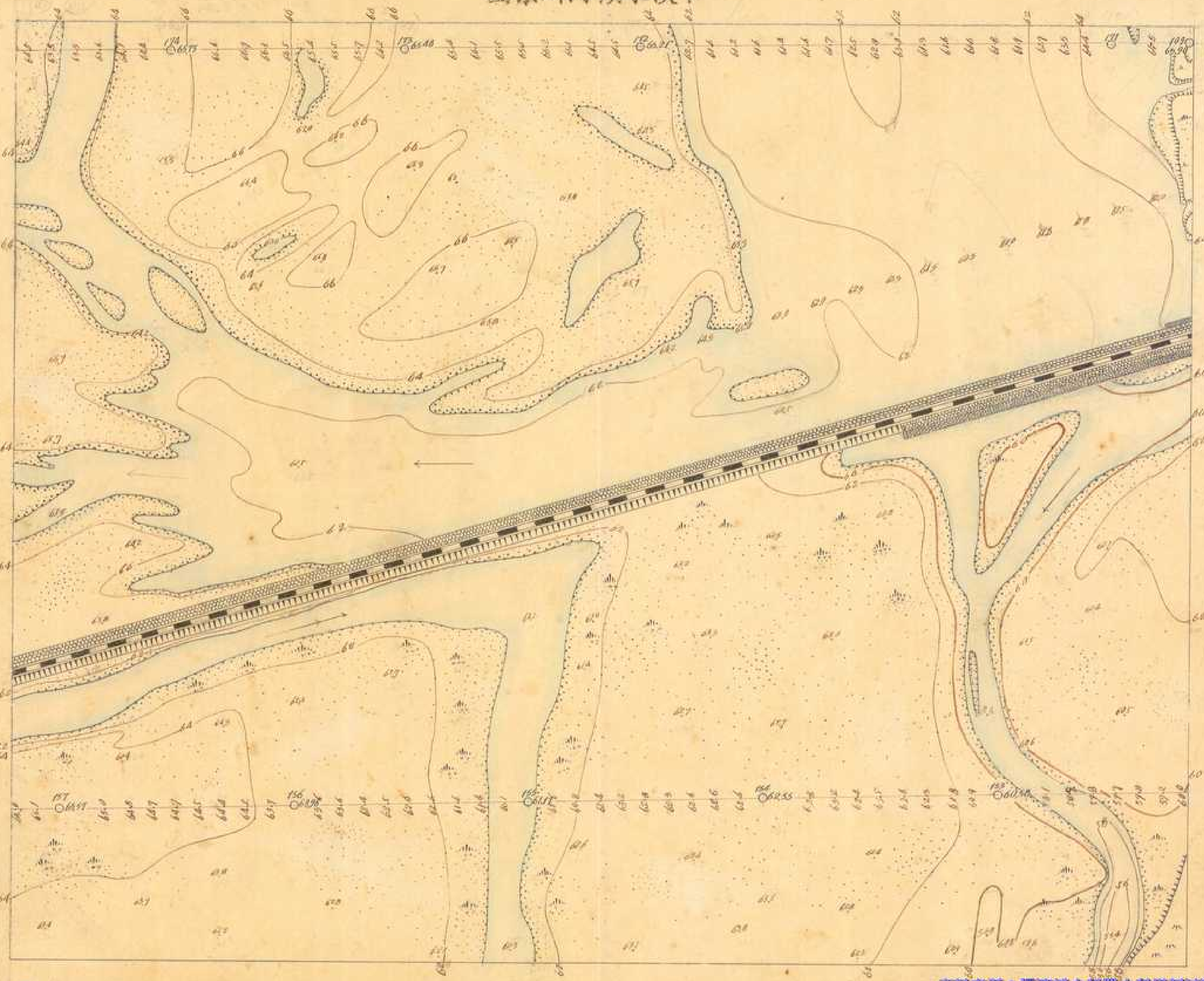
測量 村野太郎吉

木村禮之助

下淡水溪河川原圖

第五四七號 二千五百分一

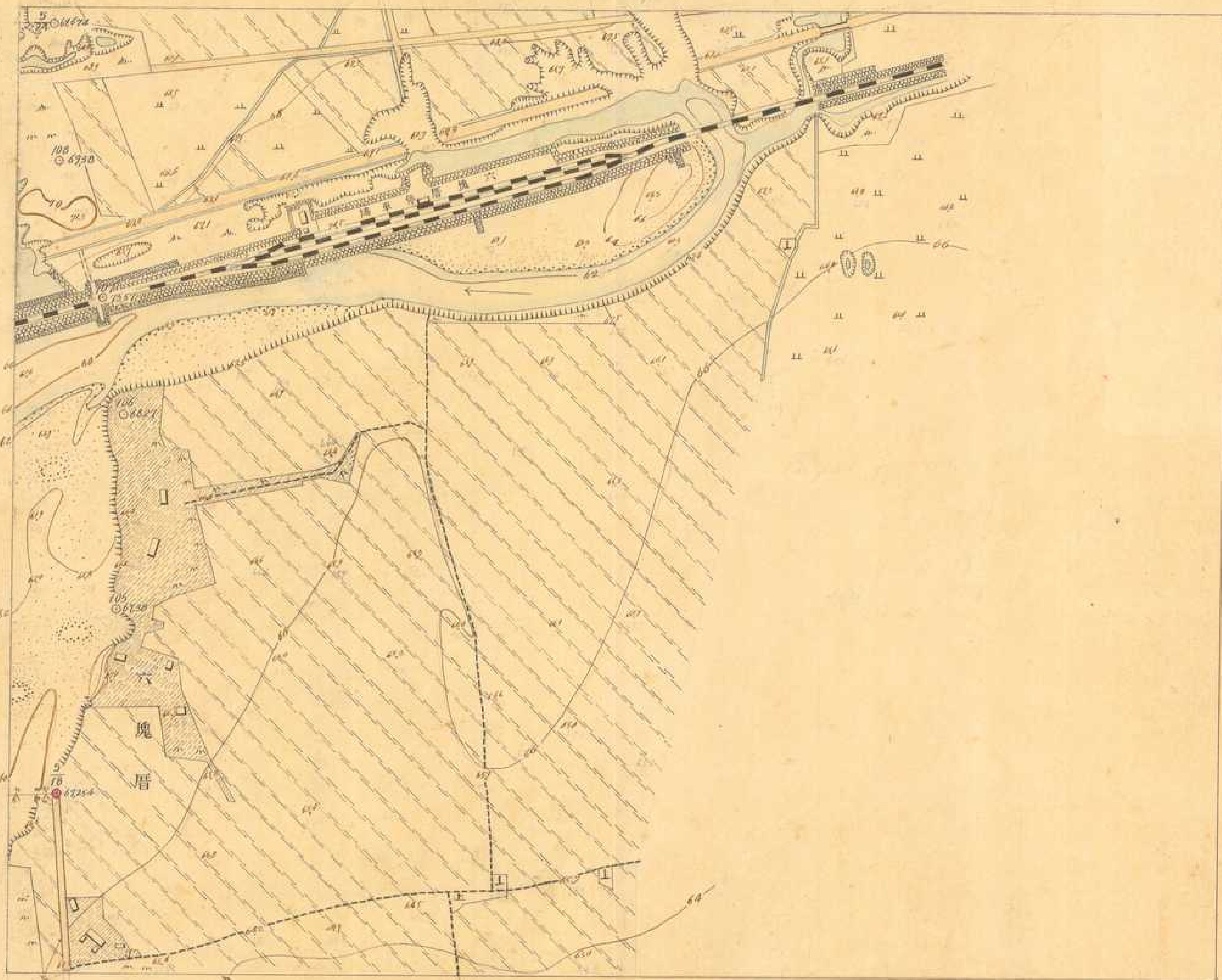
大正三年七月二八日調查



監查技手執行勤四郎

測量 田畑新吉
製圖 木村禮之助

圖原川河溪水淡下



大正三年七月十七日調查

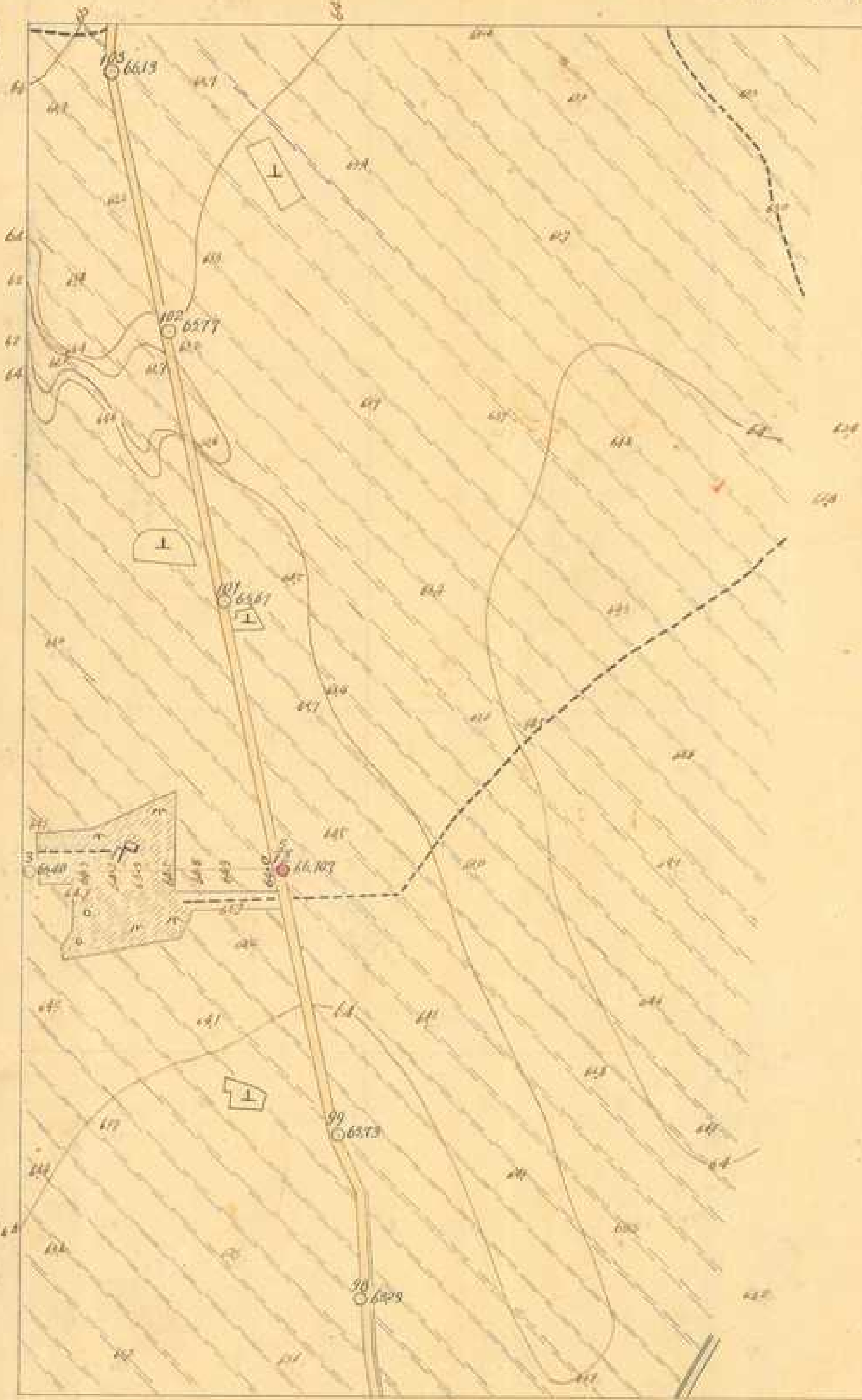
547
監查校手執行動四郎

測量 田畑源吉
製圖 木村禮之助

圖原川河溪水淡下

下淡水溪
第五四九號二千五百分一

大正三年七月二三日調查



Handwritten notes in blue ink, including a circled '2' and several lines of numbers and text, possibly representing a scale or specific data points related to the map.

監查枝手執行勤四郎

測量

村野太郎吉

製圖

木村禮之助

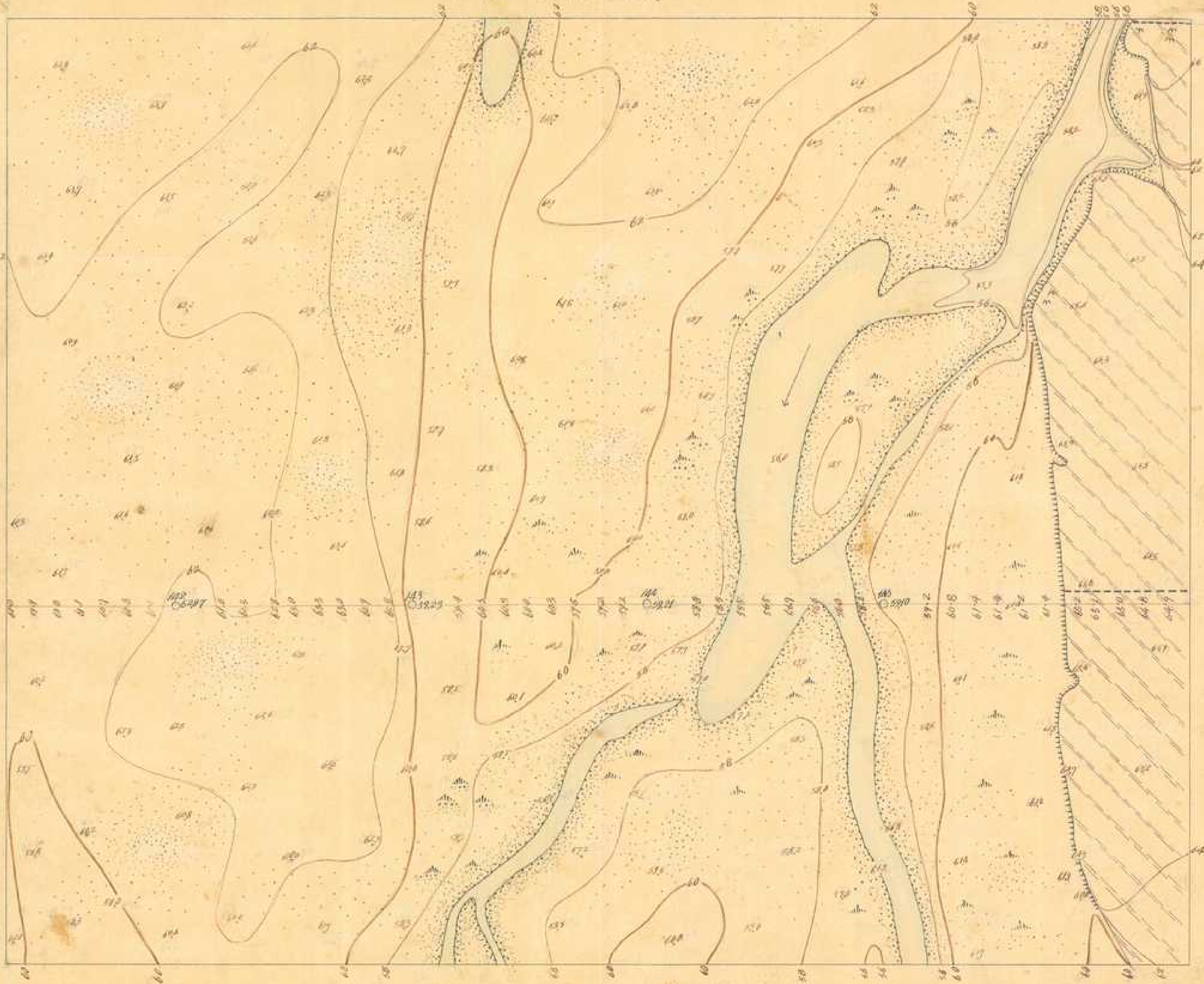
圖原川河溪水淡下

下淡水溪

第五十號

二千五百分一

大正三年八月八日調查



監查技手執行勤四郎

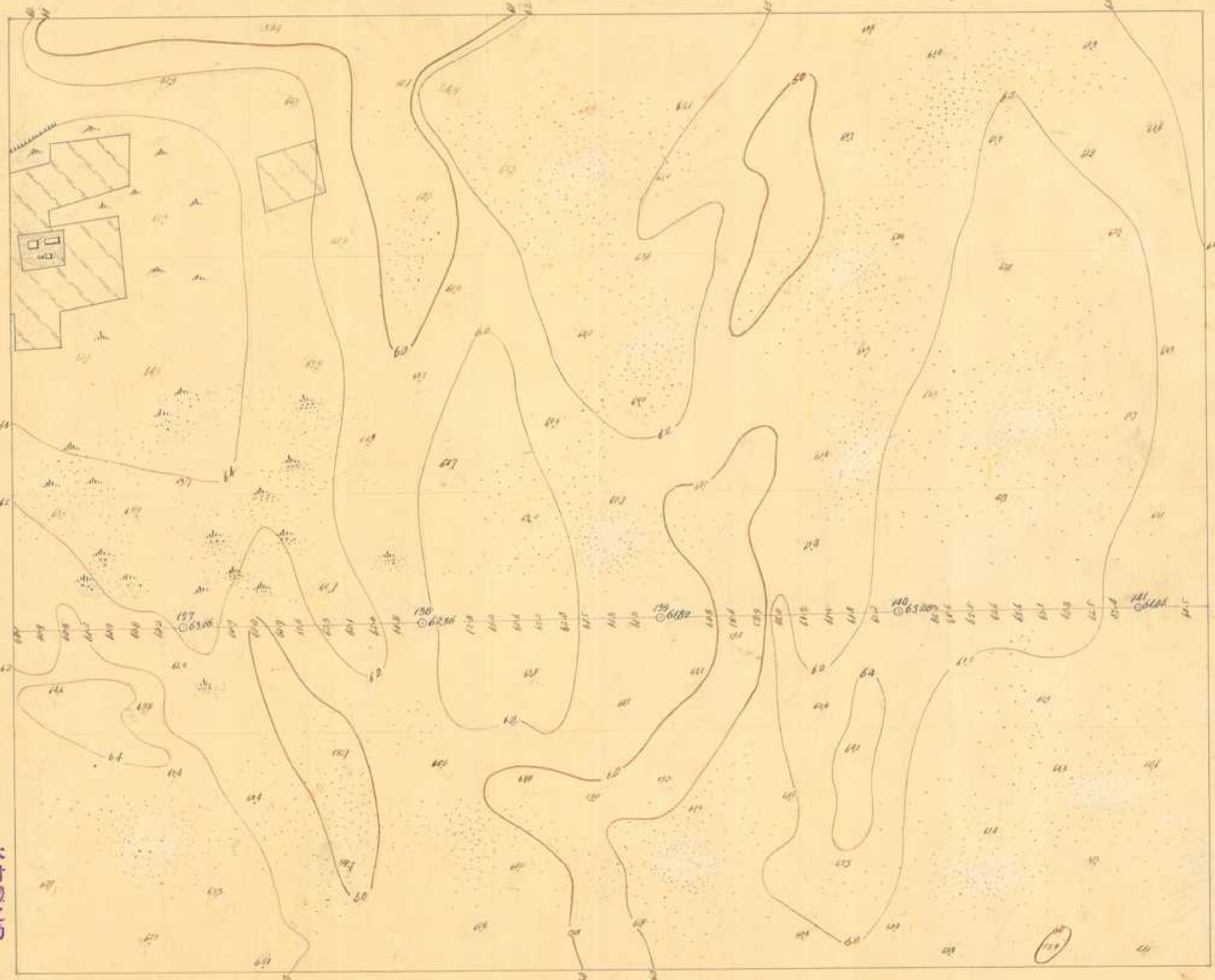
測量

執行勤四郎

石谷鐵造

木村禮之助

圖原川河溪水淡下



大正三年八月八日調查

監查技手執行勤四郎

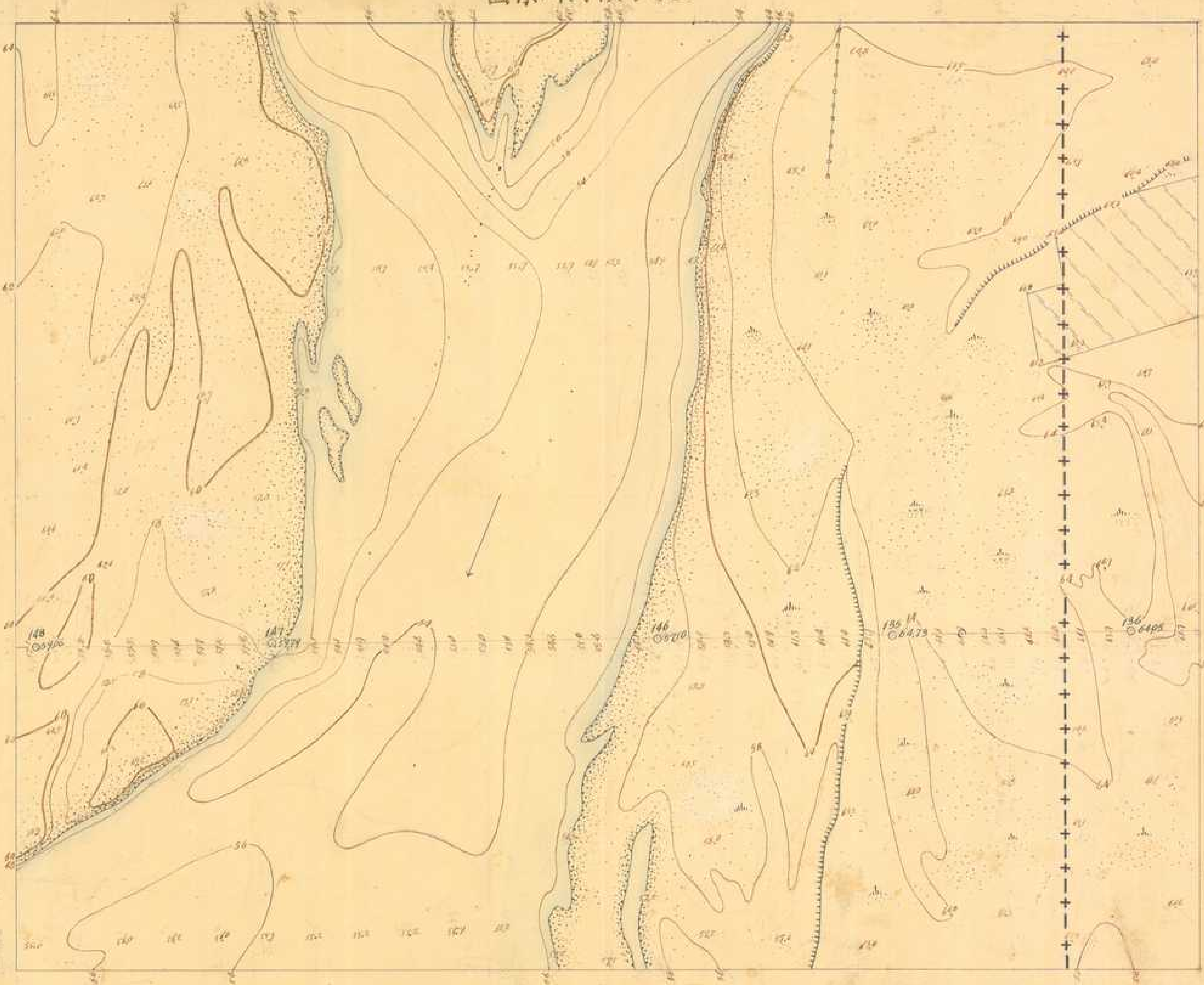
測量 製圖

木村禮之助
國生宗一
木村禮之助



下淡水溪
第五五二號 二千五百分一

圖原川河溪水淡下



大正三年七月二日調査

測量技手執行第一郎

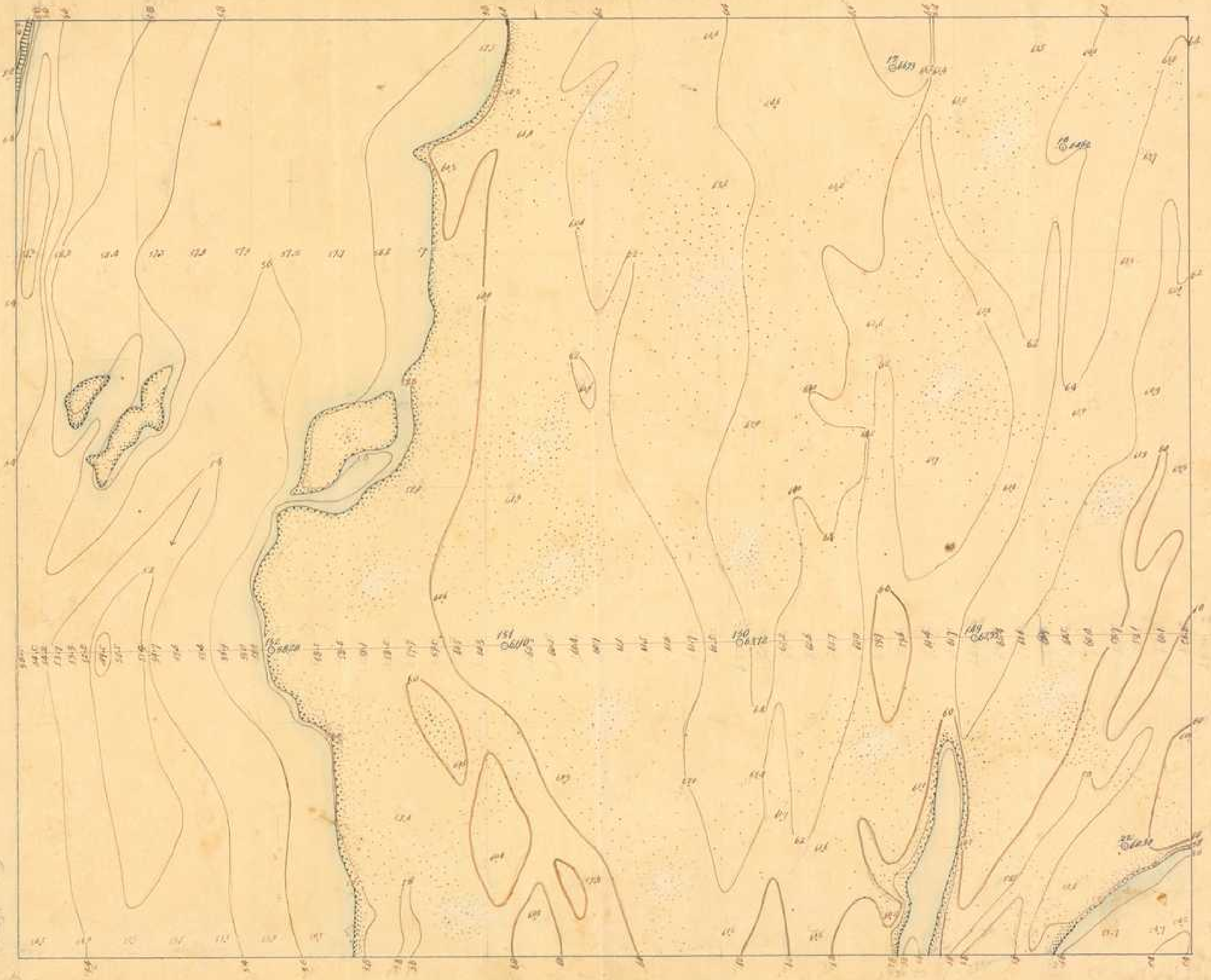
測量

村野太郎君
木村禮之助

秘
下淡水溪

第五五三號 二千五百分一

圖原川河溪水淡下



大正三年七月三十一日調查

監查技手執行測量

製圖 測量 村野太郎吉 木村禮之助

秘

下淡水溪

第五五四號

二千五百分一

圖原川河溪水淡下



大正三年八月十八日調查

監查技手執行勤四郎

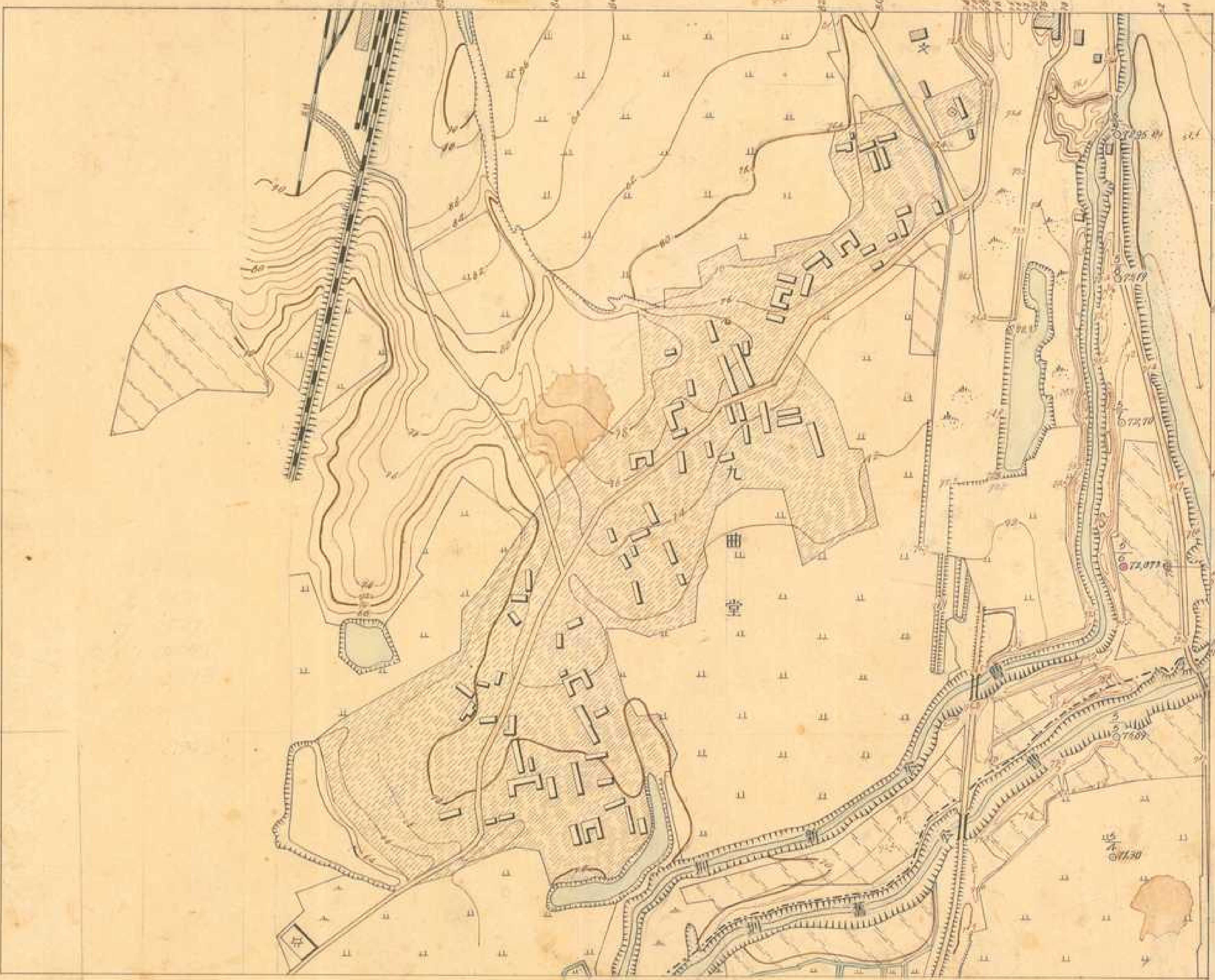
測量 製圖

村野太郎吉 木村禮之助

秘

下淡水溪
第五五五號 二千五百分一

圖原川河溪水淡下



大正三年七月十八日調查

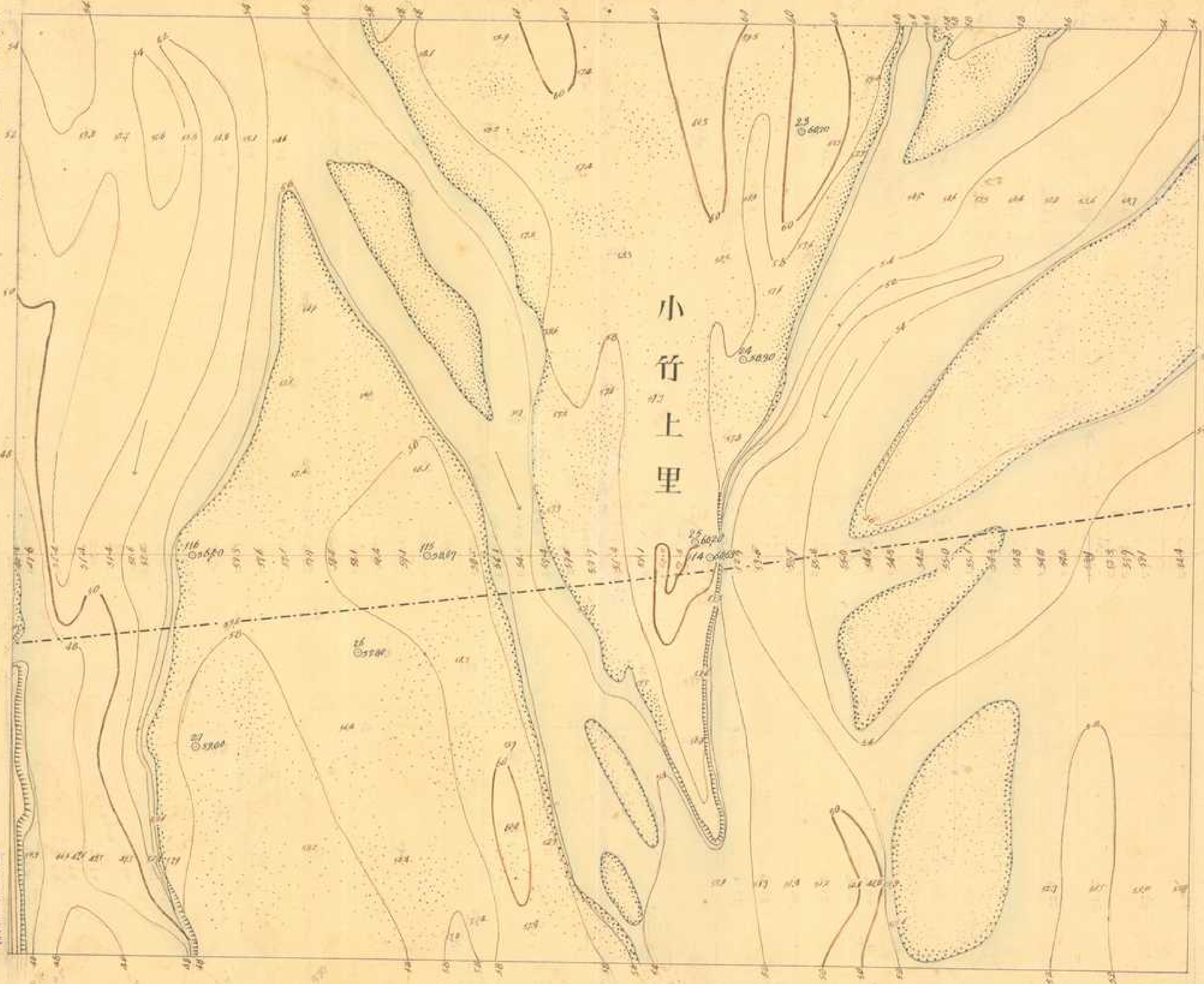
監查技手執行勤四郎

測量 村野太郎吉
製圖 木村禮之助

秘 下淡水溪
第五五六號 二千五百分一

圖原川河溪水淡下

小竹上里



大正三年八月一日調查

監查技手執行勤四郎

測量 製圖

四元甚製綫
阿心婦
木村禮之助

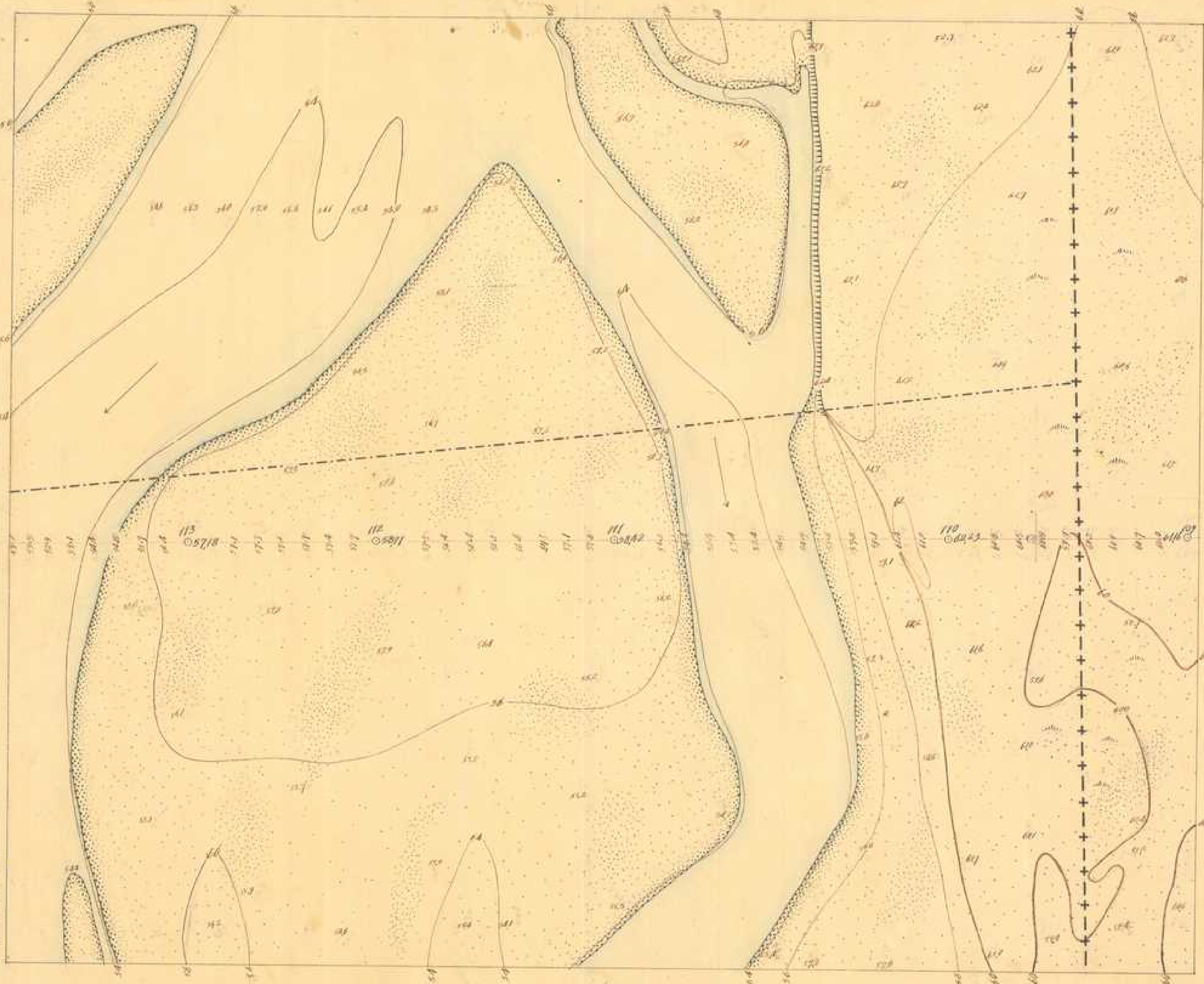
資料來源：經濟部水利署水利規劃試驗所
數位製作：中央研究院人社中心地理資訊專題中心

圖原川河溪水淡下 552

總

下淡水溪
第五五七號二千三百分一

大正三年八月七日調查



測量技手執行勤四郎

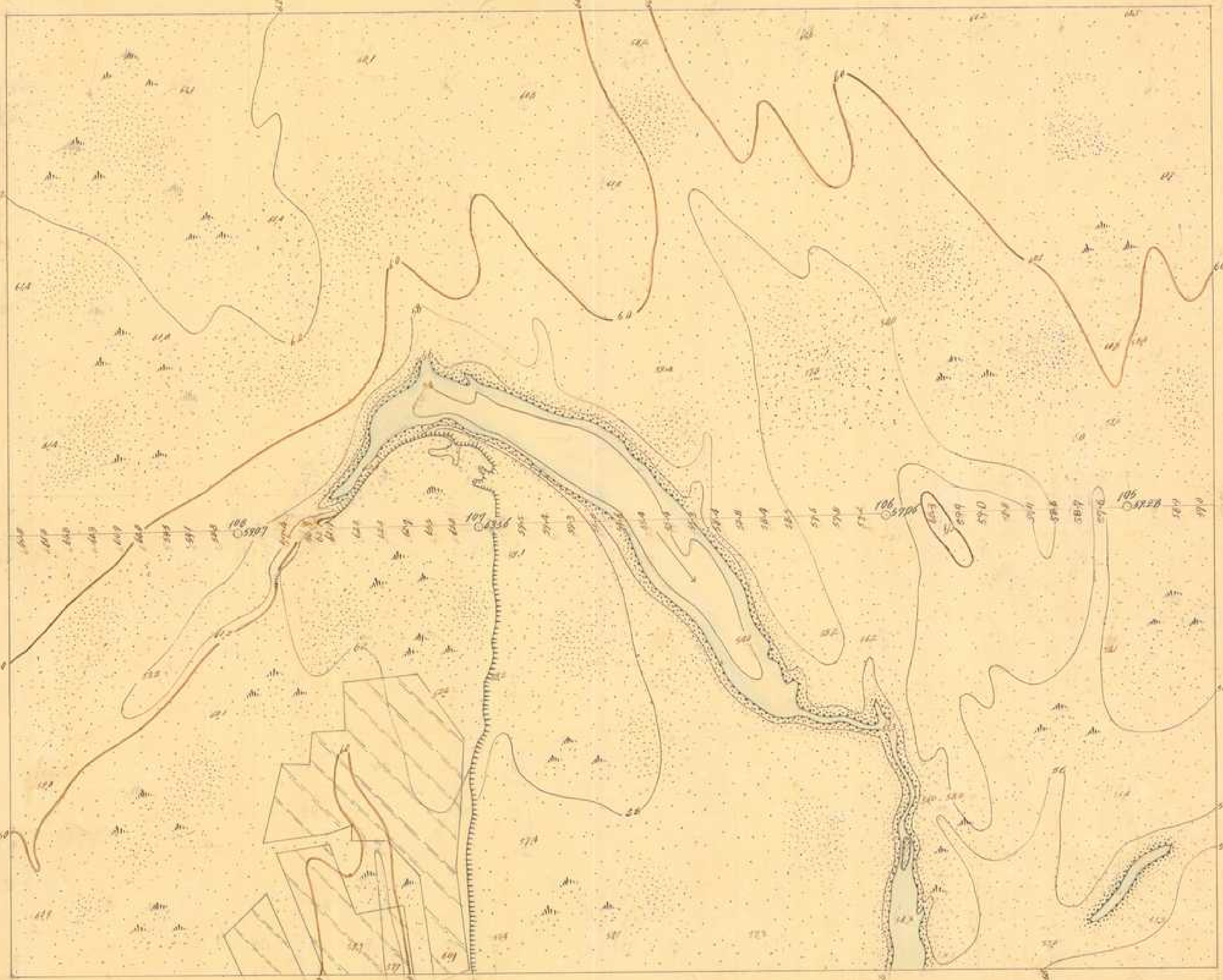
製圖 測量

四元甚袈袞
阿心婦
木村禮之助

圖原川河溪水淡下

下淡水溪
第五五八號
二千五百分一

大正三年八月六日調查



監查技手執行勤四郎

測量
谷本伊之助
製圖
木村禮之助

秘
下淡水溪

第五五九號 二千五百分一

圖原川河溪水淡下

港西中里

頭前溪庄



大正三年八月七日調查

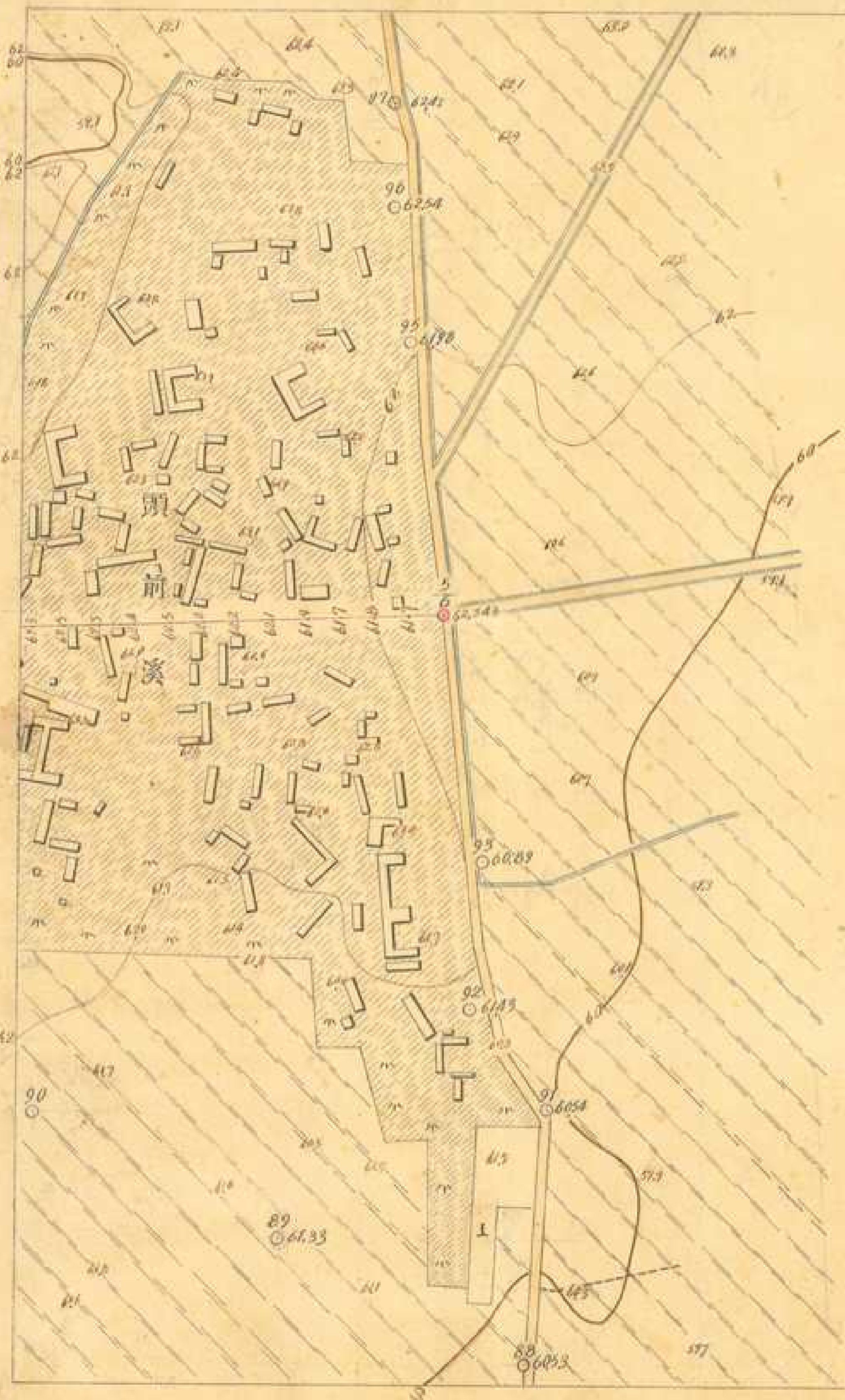
監查技手執行勘四郎

製圖 測量
執行勘四郎
石谷鐵造
木村禮之助

圖原川河溪水淡下

秘
下淡水溪
第五六十號
二千五百分一

大正三年七月十九日調查

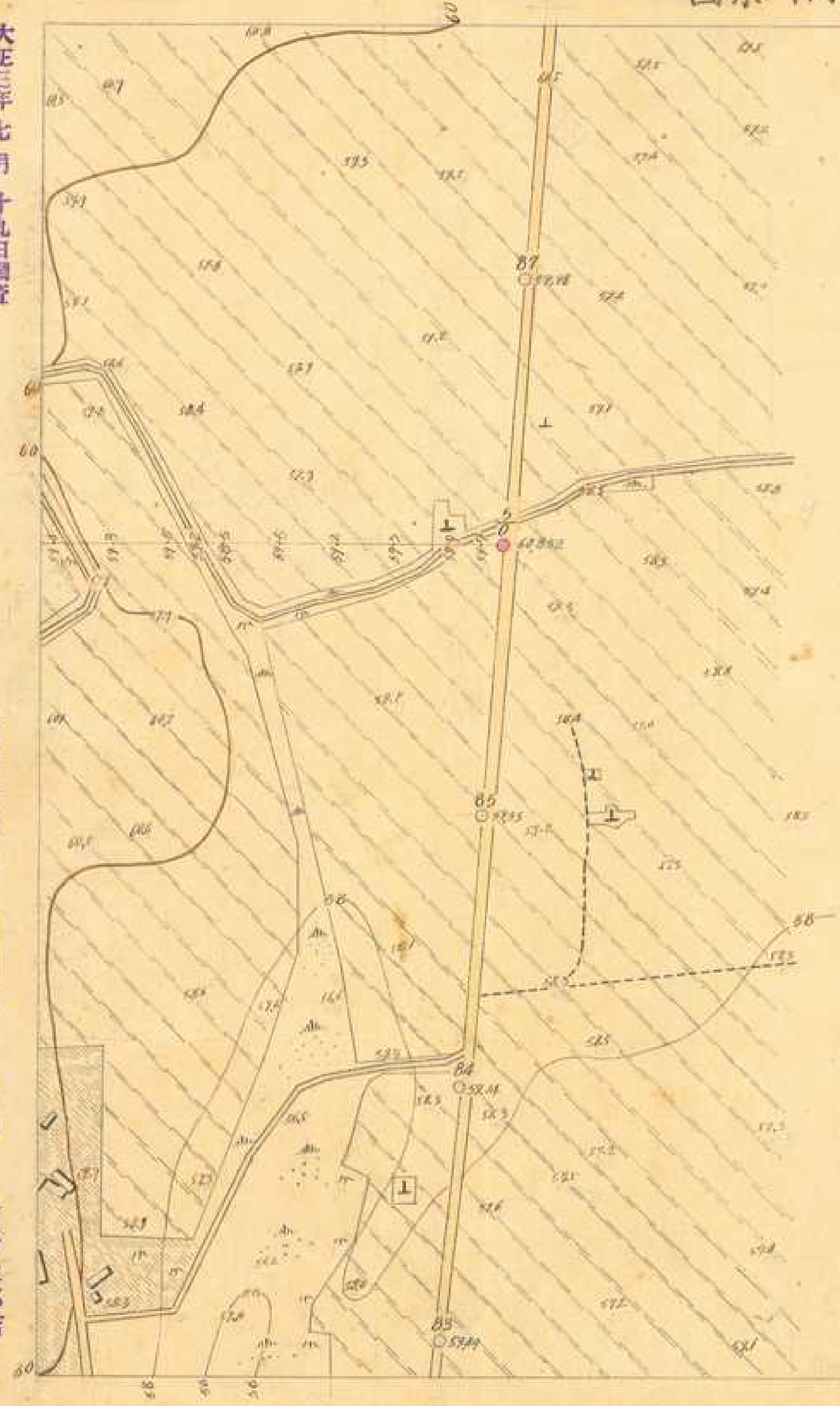


監查技手執行勤四郎

測量 製圖
村野太郎吉
木村禮之助

圖原川河溪水淡下

大正三年七月十九日調查

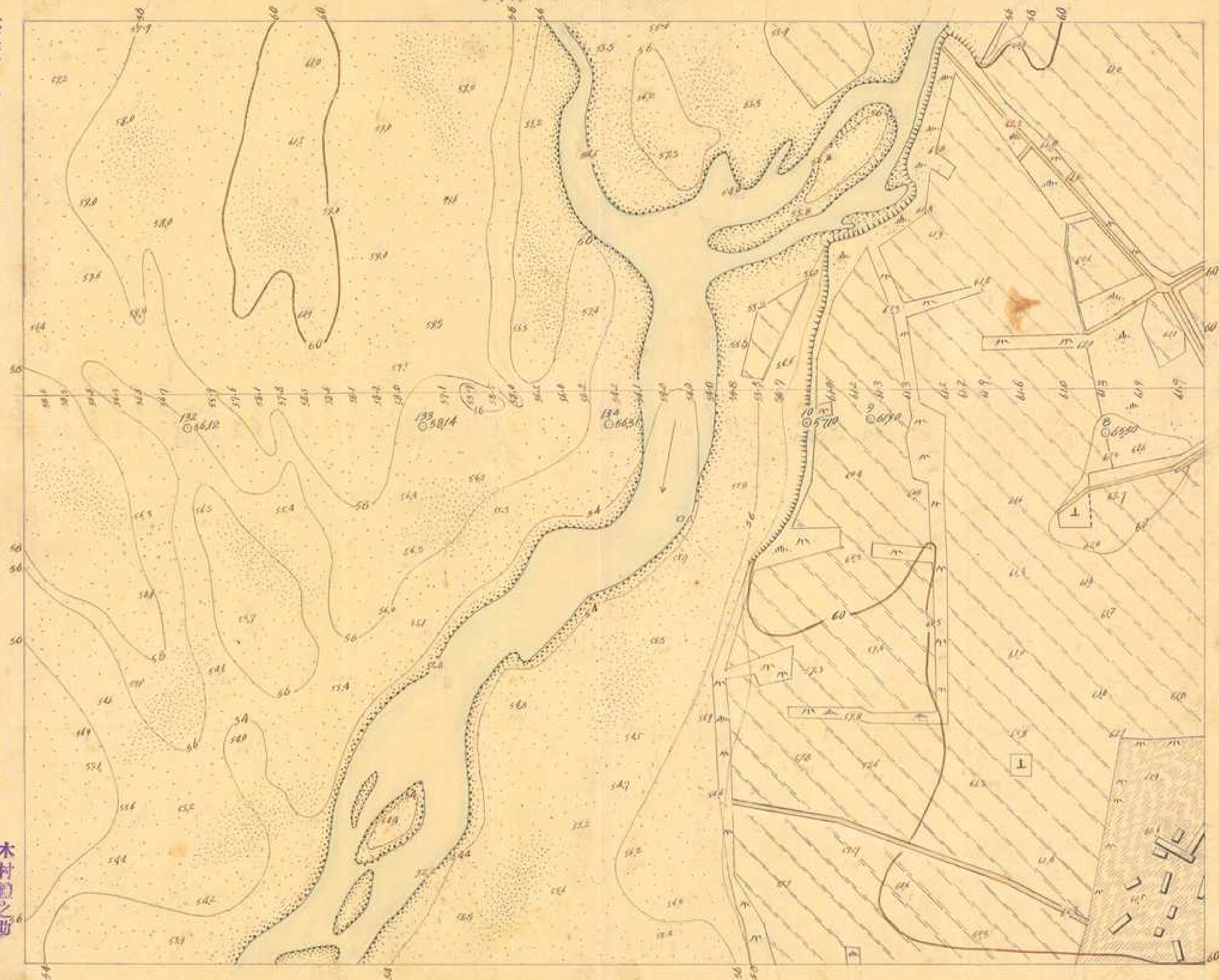


監查技手執行勤四郎

測量 村野太郎吉
製圖 木村禮之助

圖原川河溪水淡下

大正三年八月六日調查



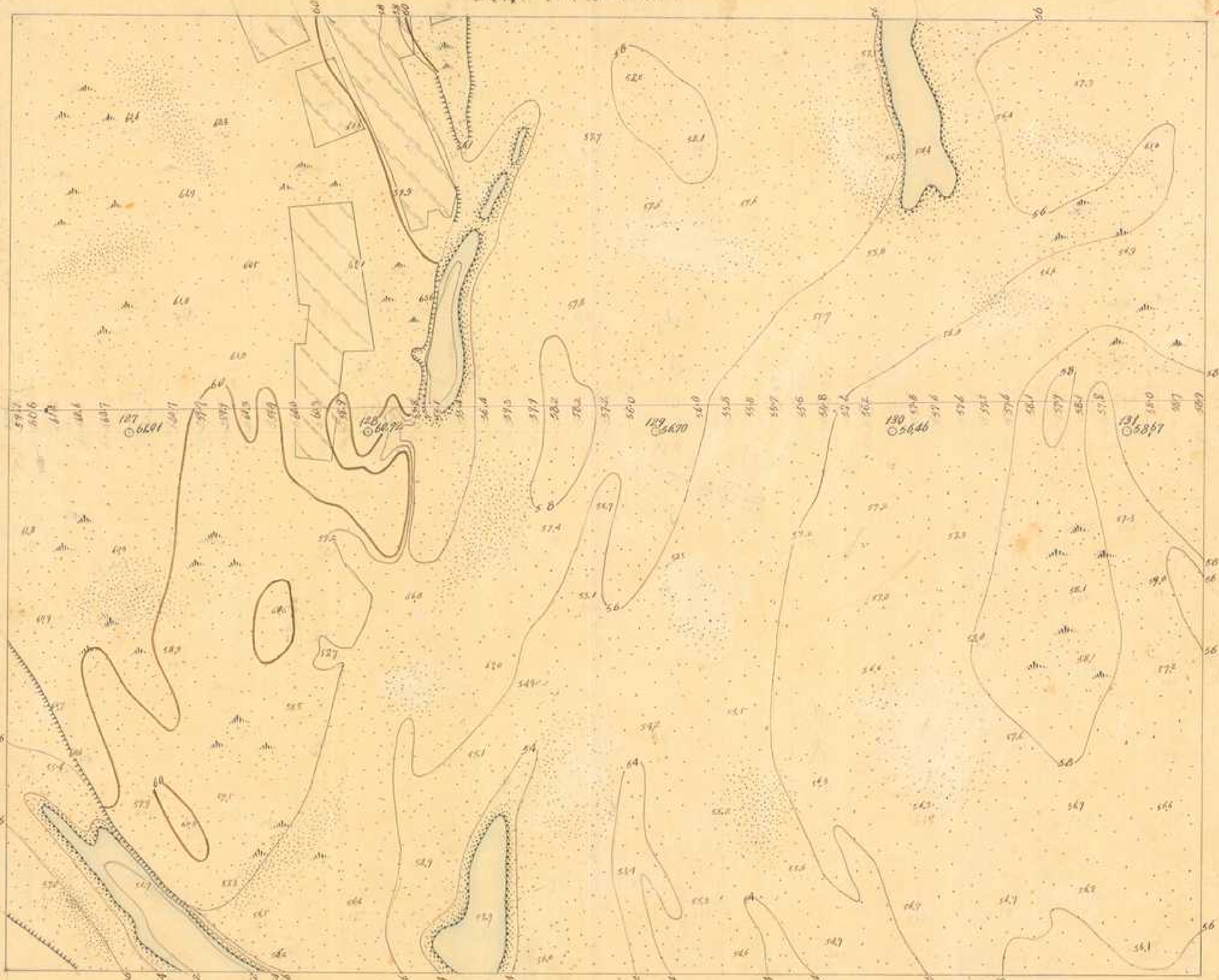
監查技手執行勤四郎

製圖 測量

木村助之助
國生宗一
木村禮之助

秘
下淡水溪
第五六三號
二千五百分一

圖原川河溪水淡下



大正三年八月八日調查

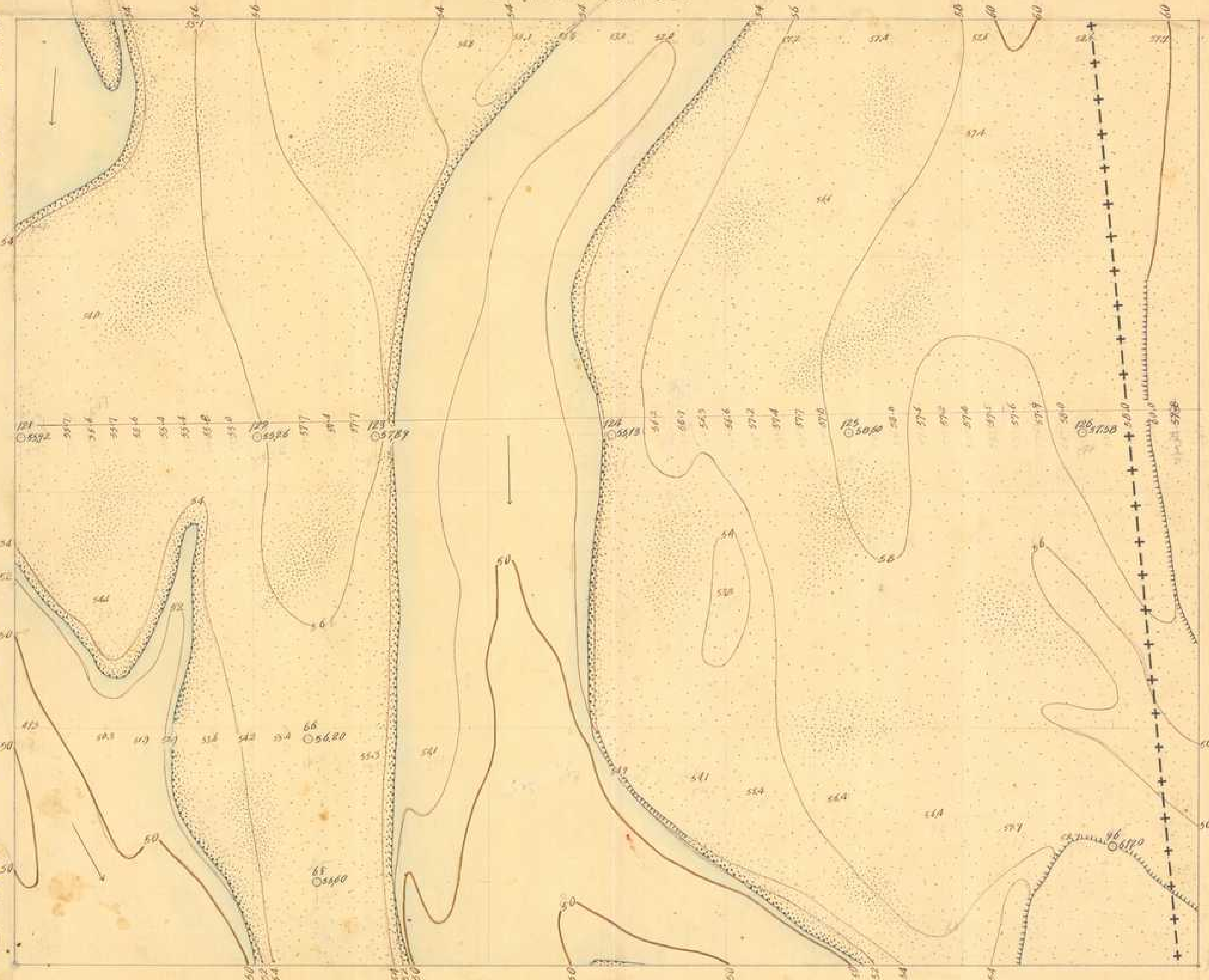
監查技手執行勳四郎

測量
製圖
田畑源吉
木村禮之助

圖原川河溪水淡下 557

秘 下淡水溪
第五六四號 二千五百分一

大正三年八月十一日調查



監查技手 執行勤四郎

測量

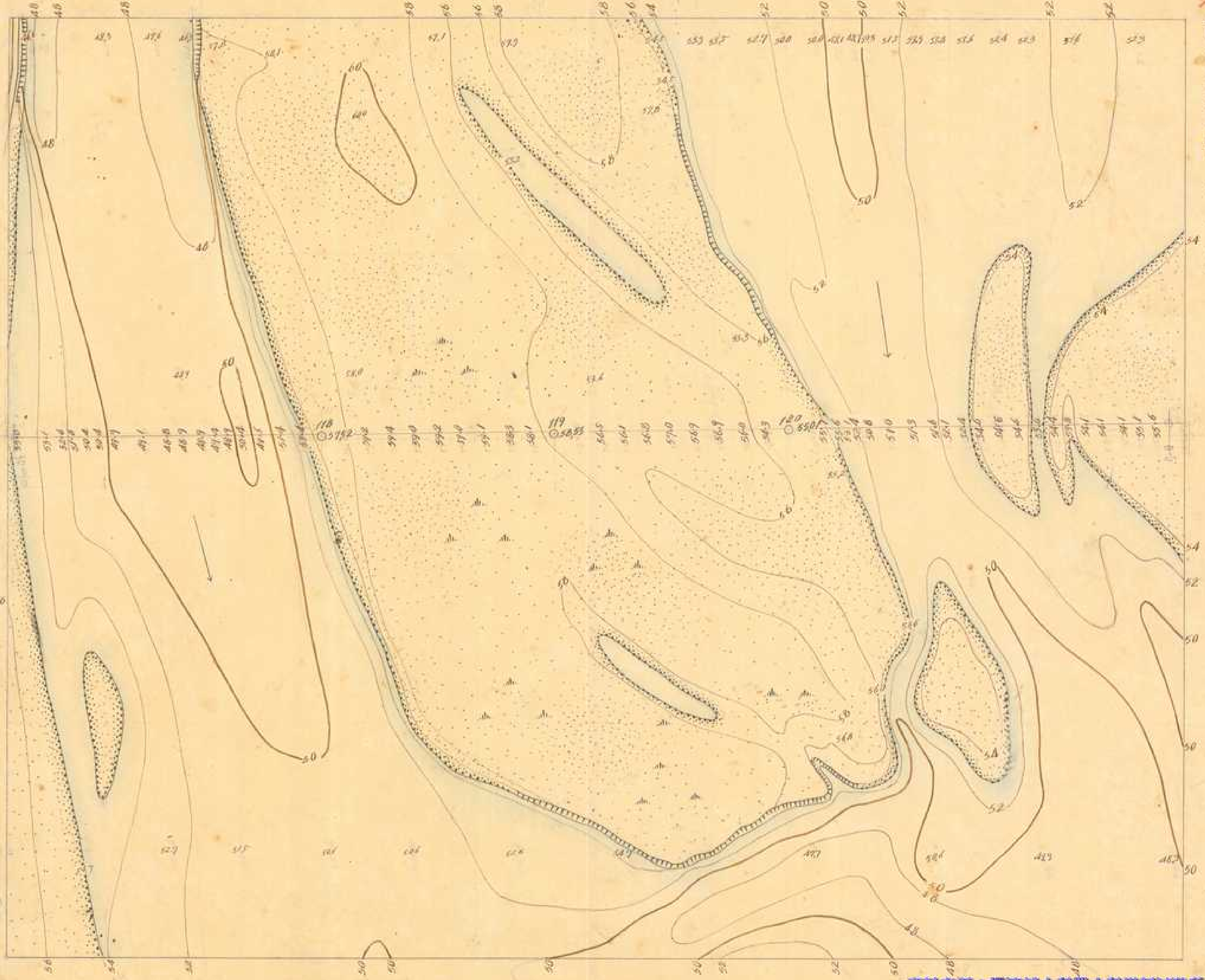
谷本伊之助

製圖

木村禮之助

圖原川河溪水淡下

大正三年七月二三日調查

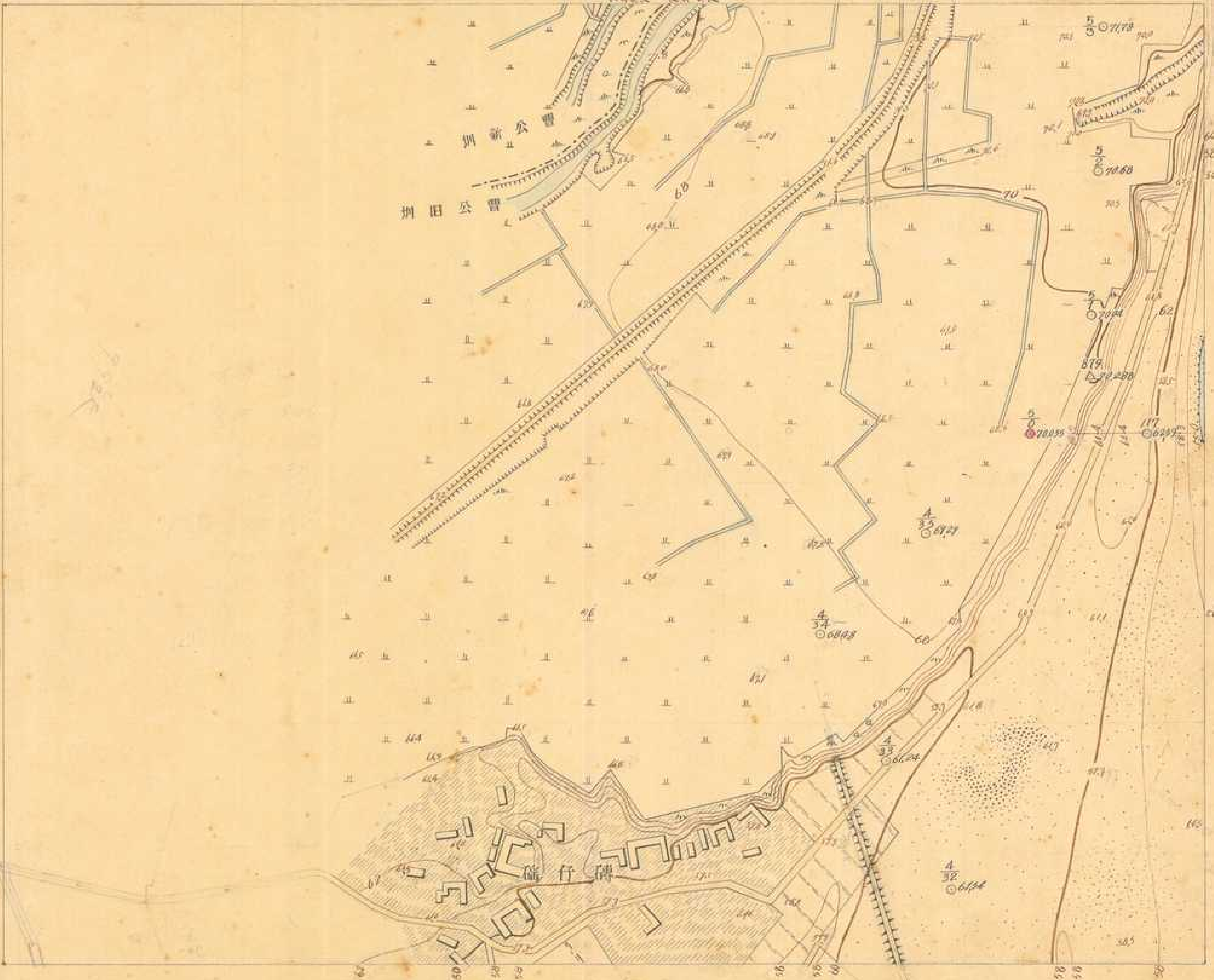


監查技手 執事 野田 四郎

測量 谷本伊之助
製圖 木村禮之助

秘 下淡水溪
第五六六號 二千五百分一

圖原川河溪水淡下



大正三年七月十六日調查

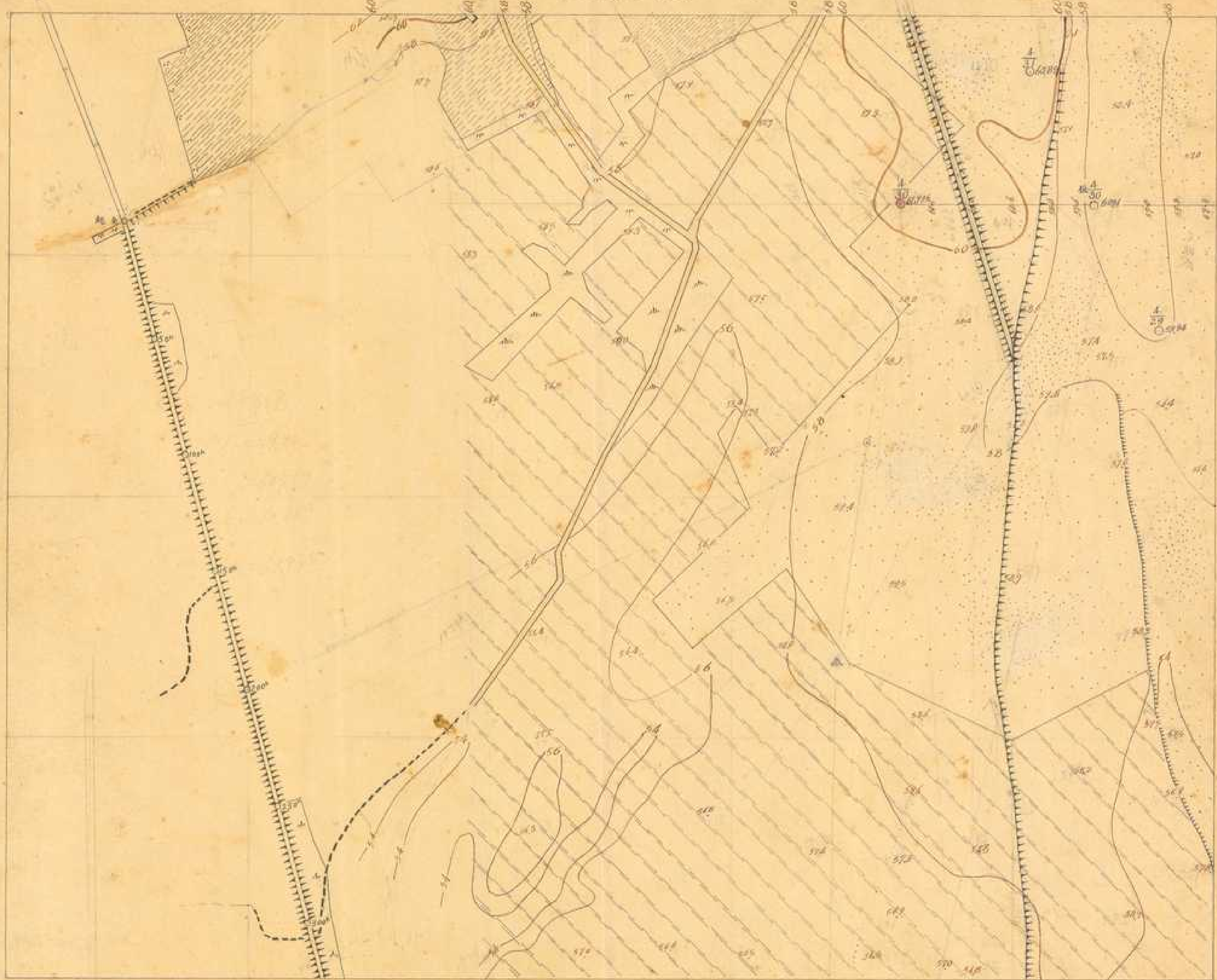
監查技手 寺井勘太郎

測量 松村巳三郎
製圖 木村禮之助

資料來源：經濟部水利署水利規劃試驗所
數位製作：中央研究院人社中心地理資訊專題中心

秘
下淡水溪
五六七號
二千五百分一

圖原川河溪水淡下



大正三年七月十七日測量

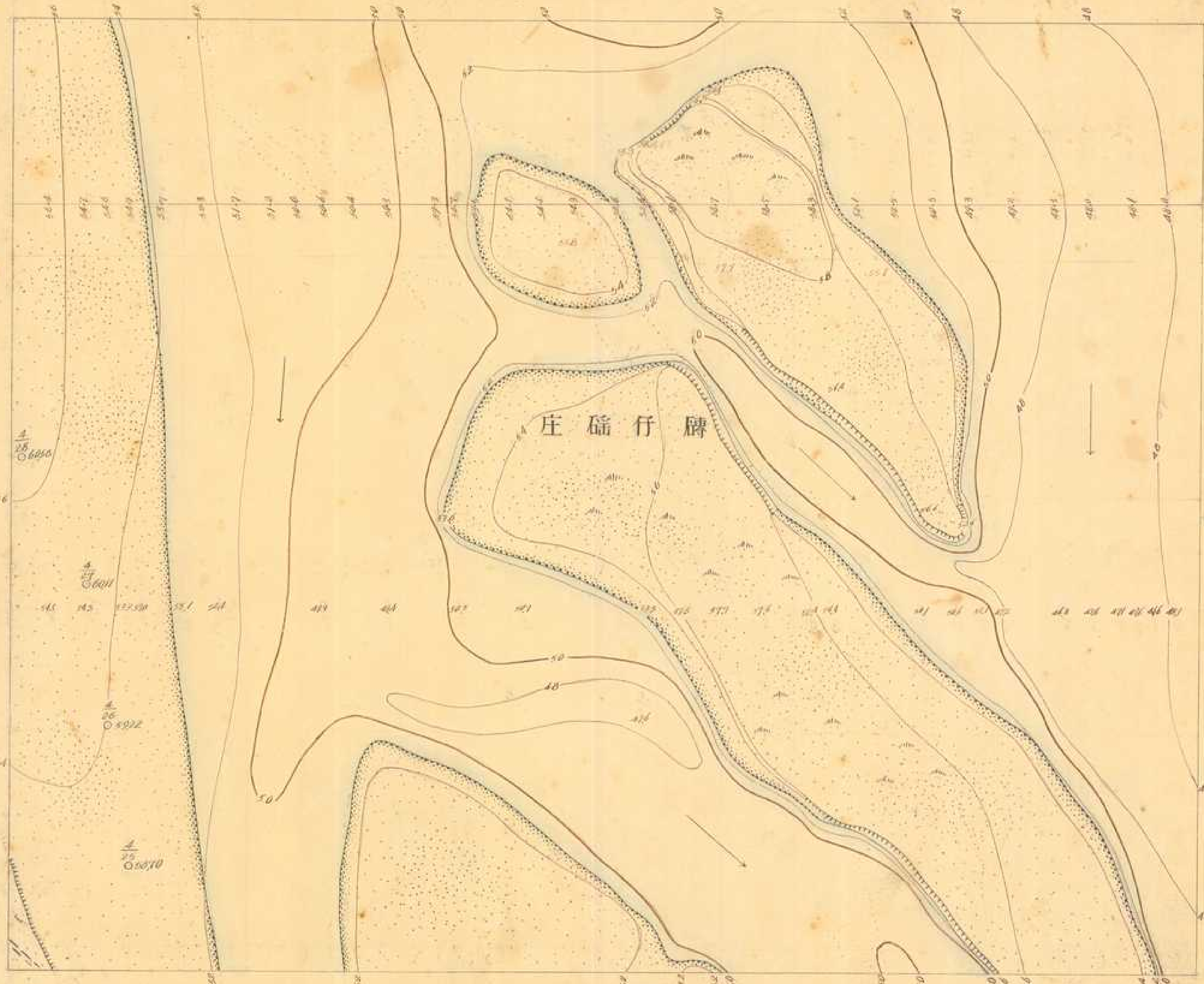
測量技手

測量
松村巳三郎
木村禮之助

圖原川河溪水淡下

秘 下淡水溪
第五六八號 二千五百分一

大正三年七月二三日調查



567

569

監查技手 執行勤四郎

測量 谷本伊之助
製圖 木村禮之助

圖原川河溪水淡下

總 下淡水溪
第五六九號 二千五百分一

大正三年八月四日調查



562

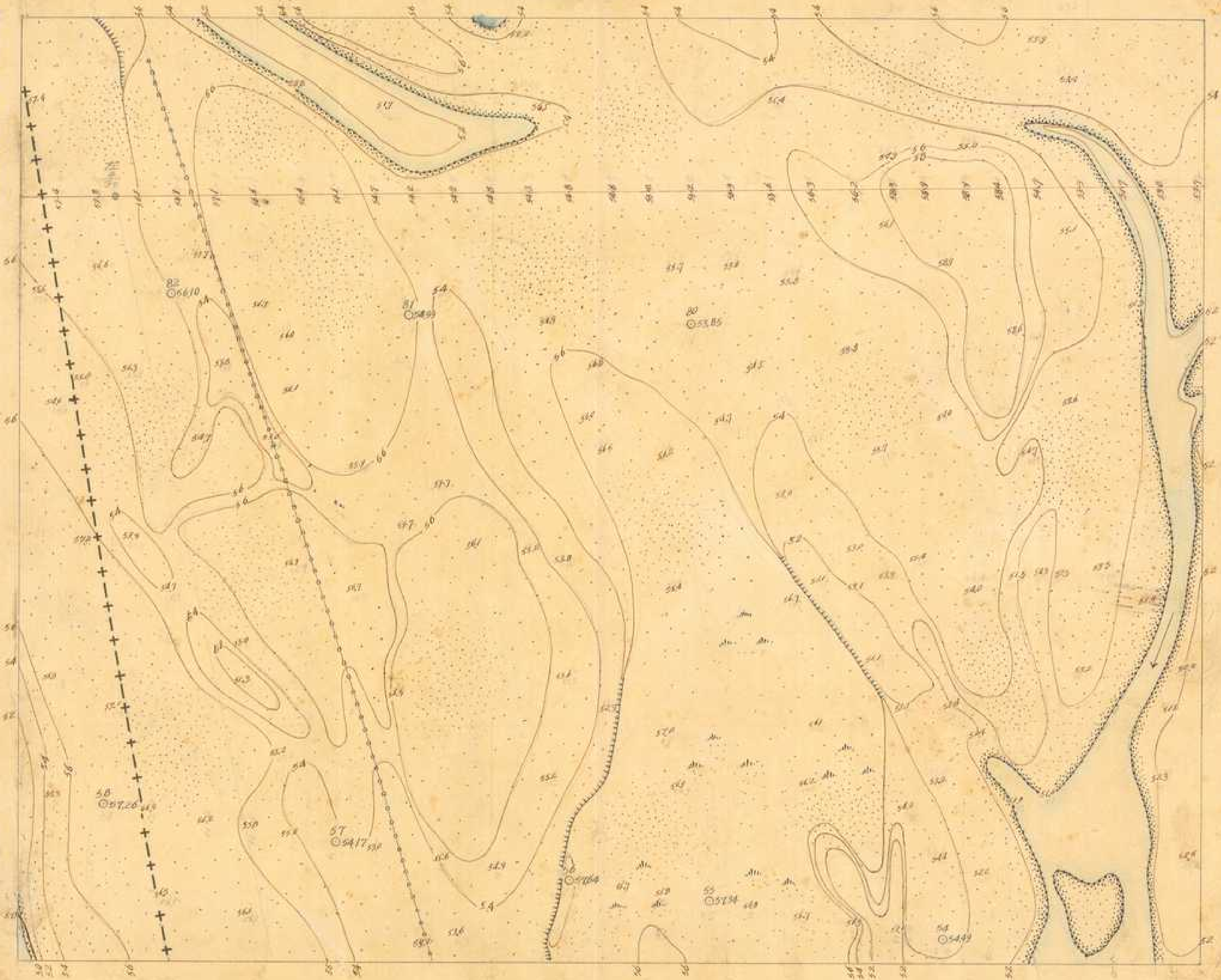
監查枝手執行勸四郎

測量 谷本伊之助

表圖 木村禮之助

576

圖原川河溪水淡下



大正三年八月三日調查

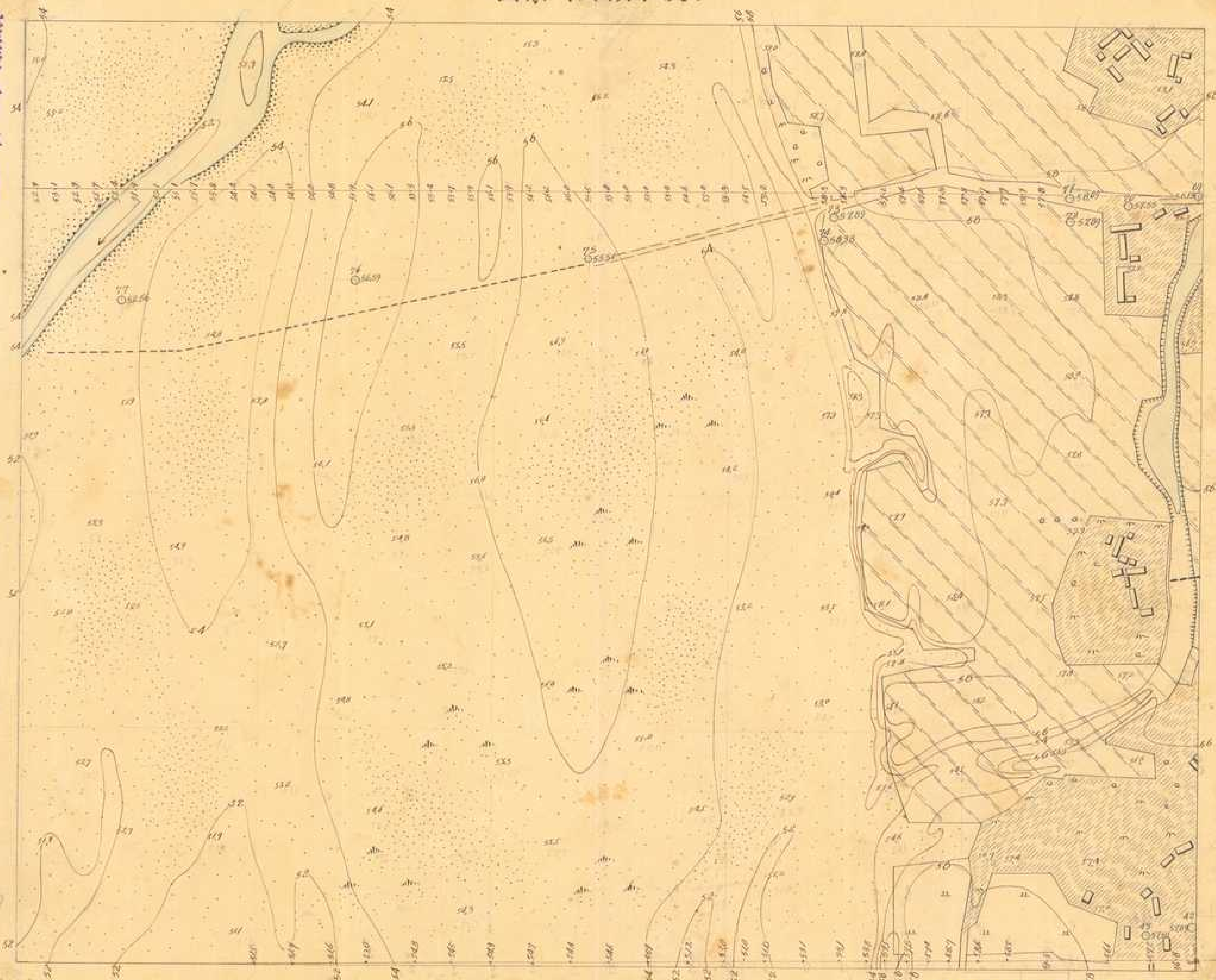
監查技手執行勤四郎

測量 村野太郎吉
製圖 木村禮之助

圖原川河溪水淡下

秘 下淡水溪
第五七一號
二千五百分一

大正三年八月五日測量



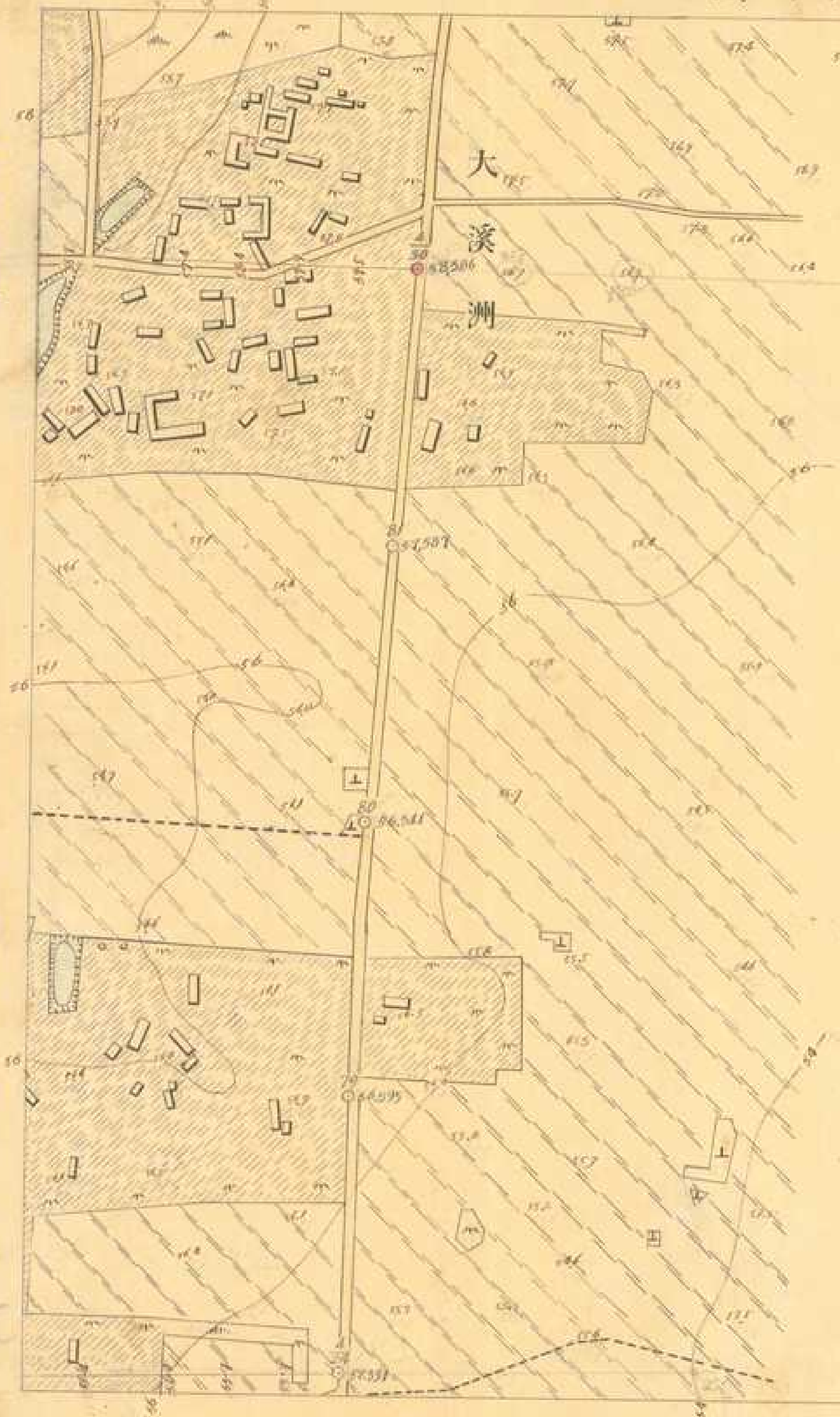
監查技手執行勤四郎

測量 田畑源吉
製圖 木村禮之助

圖原川河溪水淡下

秘 下淡水溪
第五七二號 二千五百分一

大正三年 七月 十七日 調查



監查技手執行勤四長

測量 村野太郎吉
製圖 木村禮之助

圖原川河溪水淡下

秘

下淡水溪
第五七三號 二千三百六一

大正三年七月十二日測量



監查技手 執行勤四郎

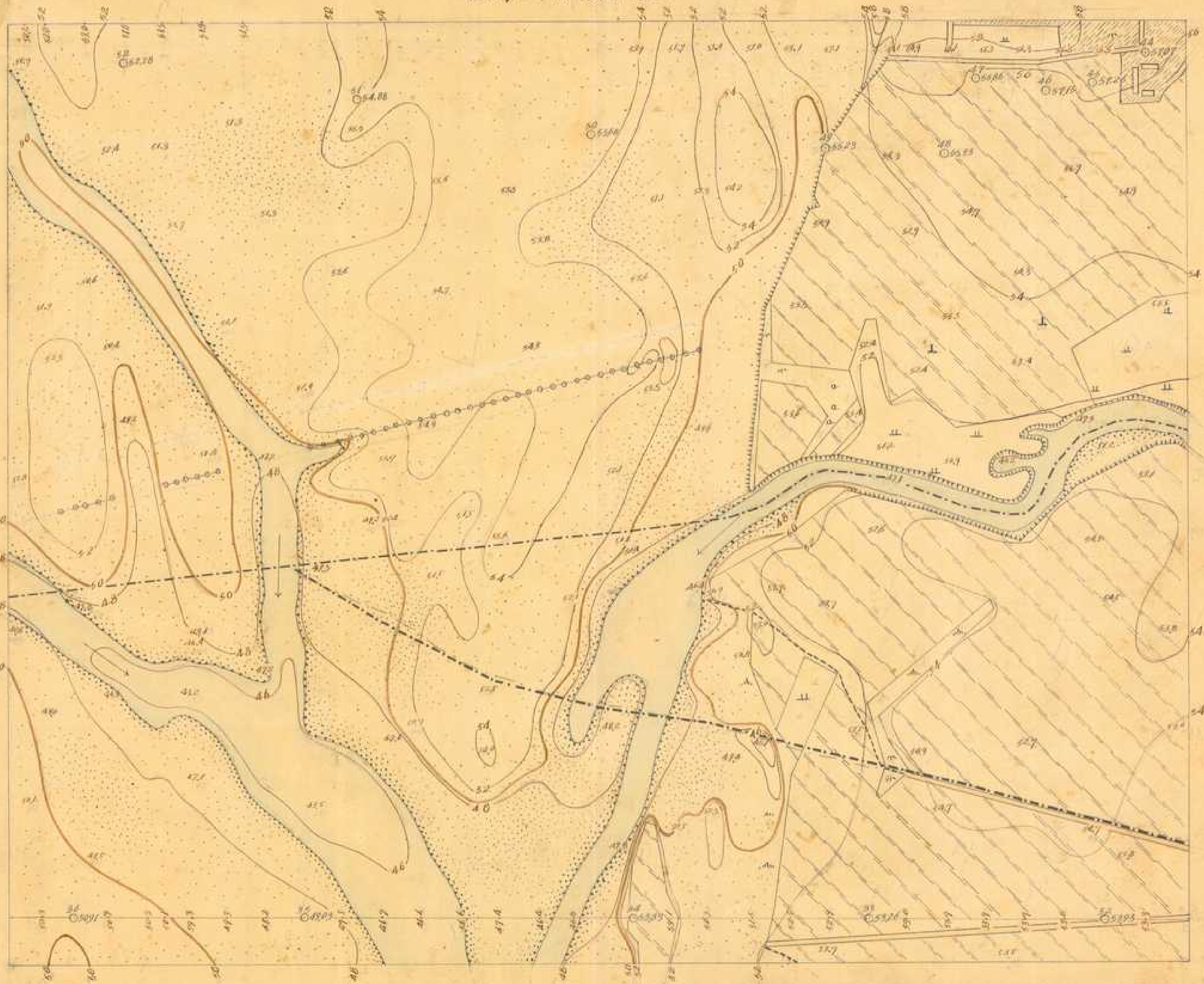
測量

村野太郎吉

製圖

木村禮之助

圖原川河溪水淡下



片三三八
三三三

監查技手執行勤四郎

測量
製圖
木村禮之助
村野太郎吉

圖原川河溪水淡下

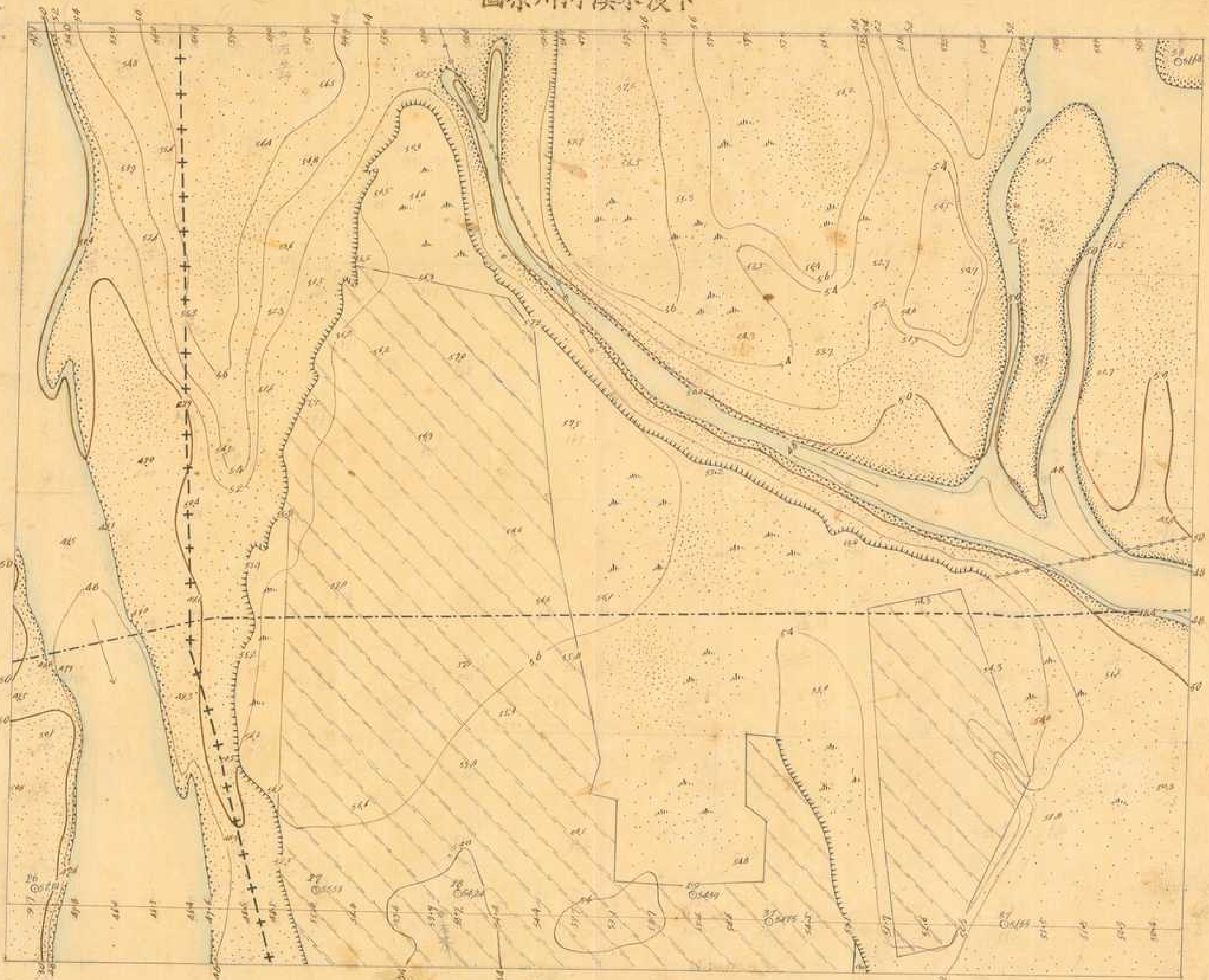
秘 下淡水溪
第五七五號 二千五百分一

大正三年七月二七日調查

測量技手 執行勤四郎

測量

木村禮之助
國生宗一
木村禮之助



圖原川河溪淡水下

大正三年七月二三日調查

517

測量技手執行勤四郎

松村巳三郎
木村禮之助



圖原川河溪水淡下

秘

下淡水溪

第五七七號

二千五百分一

576

578

579

580

581

582

583

584

585

586

587

588

589

590

大正三年七月十六日調查

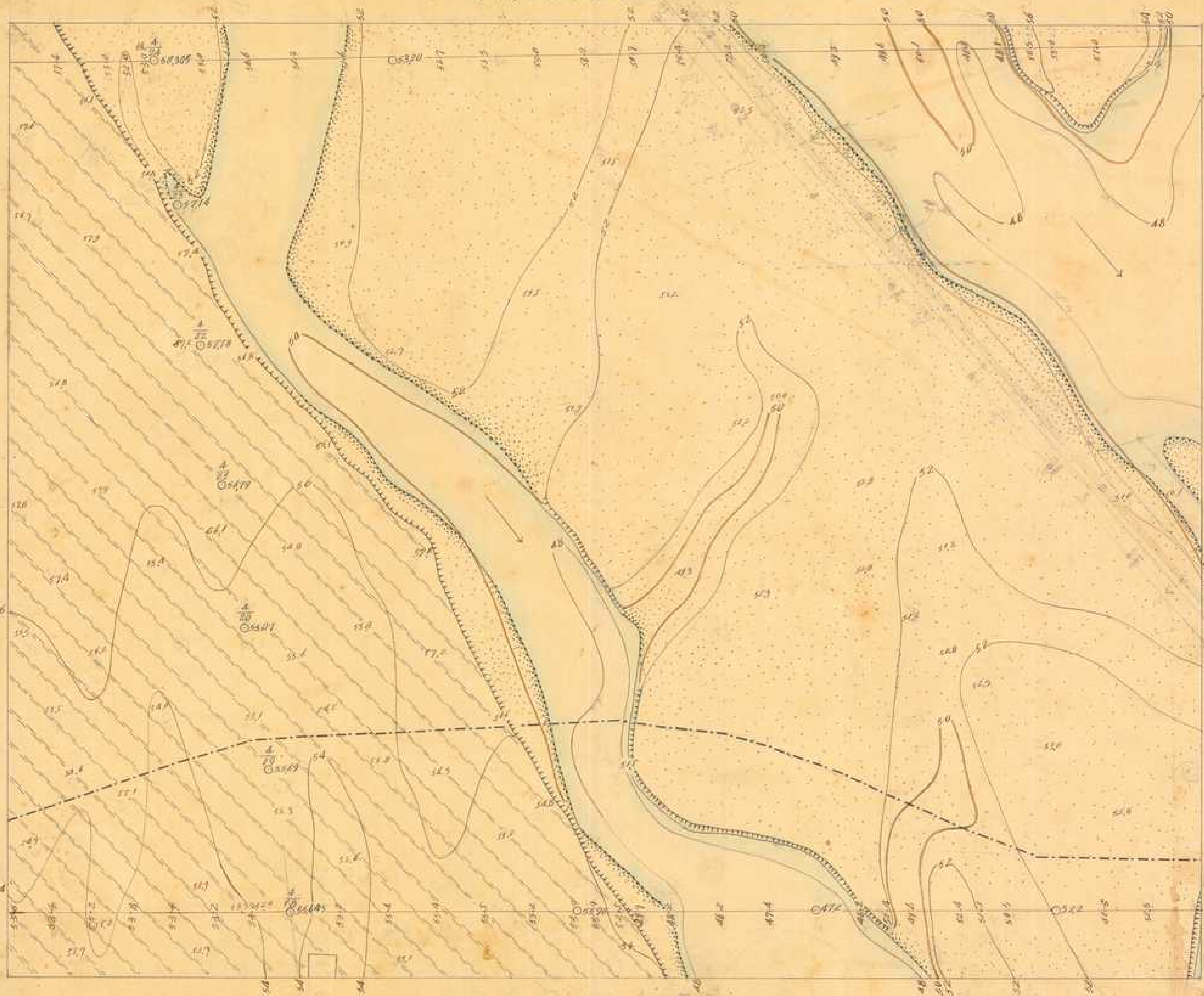
578

579

技手執行勤四郎

測量

四元甚製裝
阿心婦
木村禮之助



圖原川河溪水淺下

567

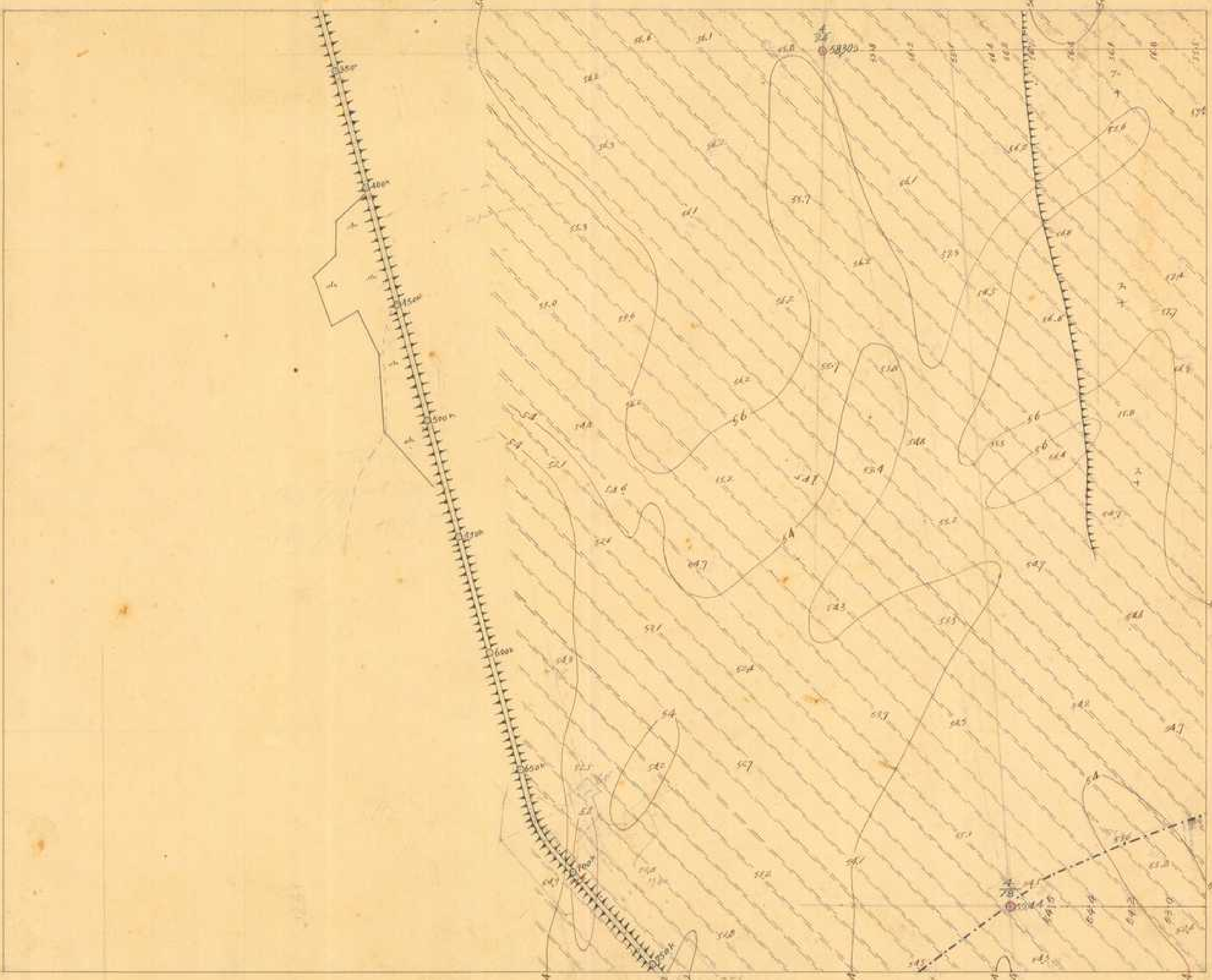
秘
下淡水溪
第五七八號二千五百分一

大正三年七月十七日開覽

技手執行勤四郎

測量

四元甚
阿心婦
木村禮之助

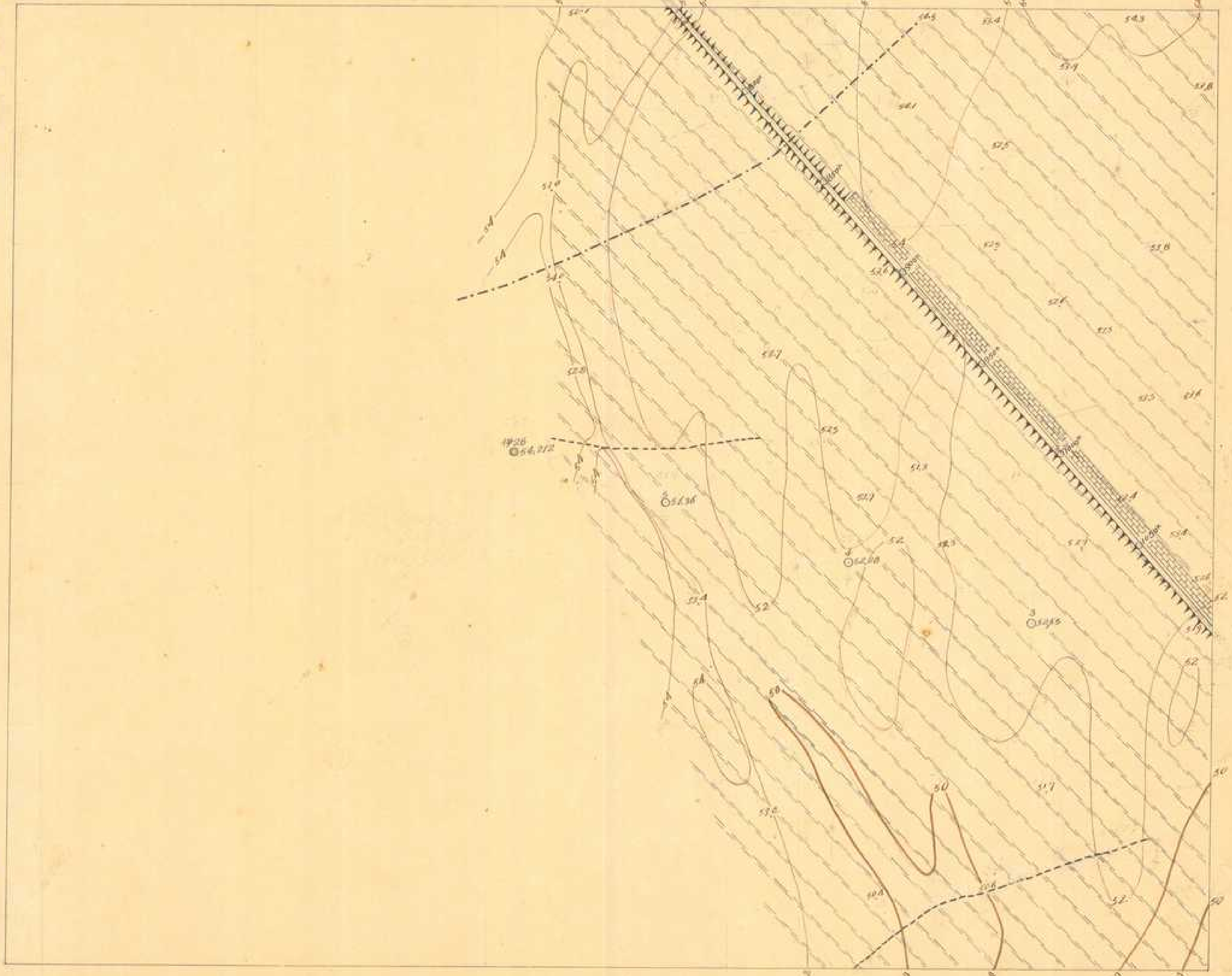


577

秘 下淡水溪

第五七九號 二千五百分一

圖原川河溪水淡下



大正三年 七月十五日編查

監查技手執行勤四郎

測量 製圖

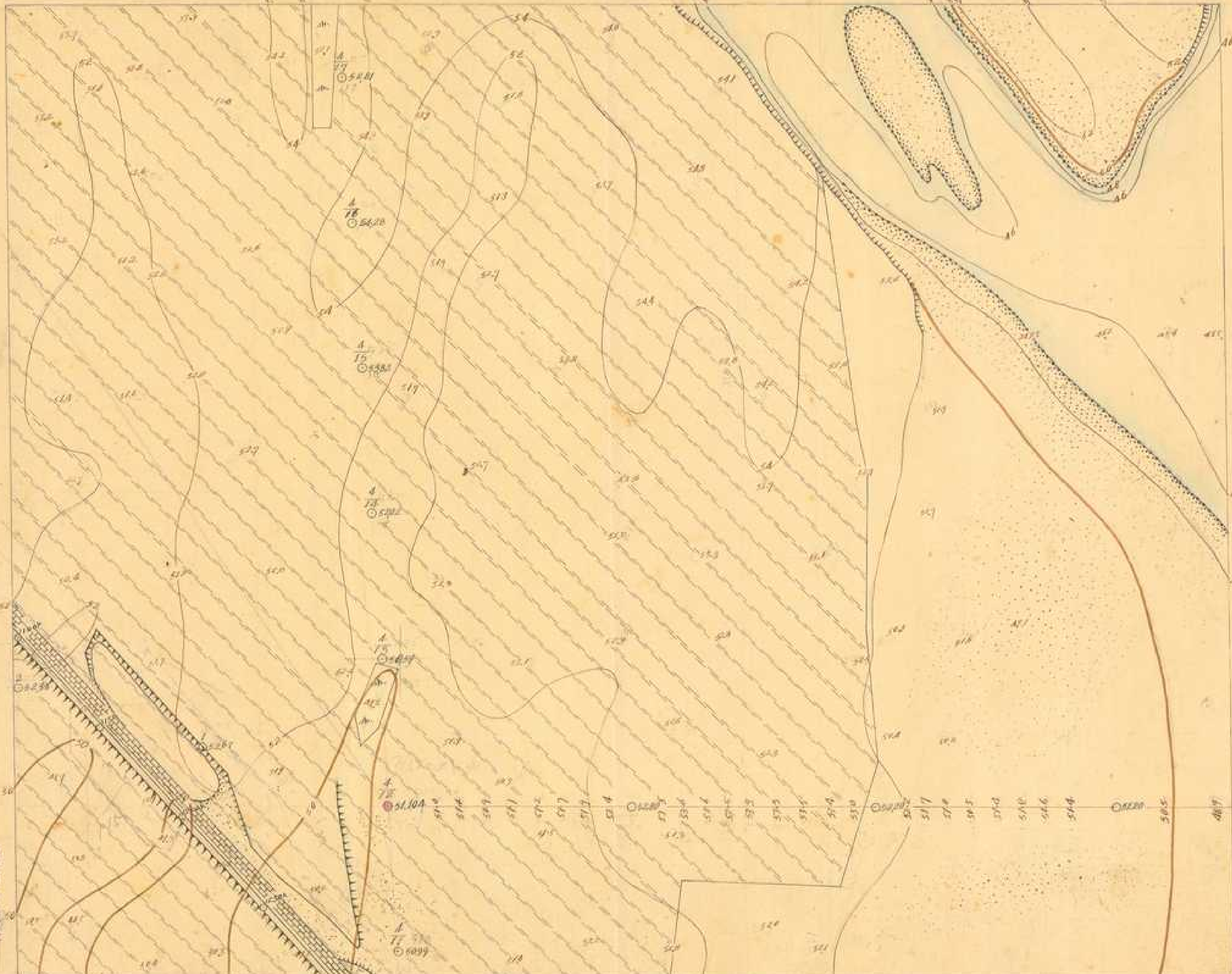
阿元甚製裝
木村禮之助

資料來源：經濟部水利署水利規劃試驗所
數位製作：中央研究院人社中心地理資訊專組中心

圖原川河溪水淡下

秘 下淡水溪
第五十八十號 二千五百分一

大正三年六月十日編定



579

技手執行勤四郎

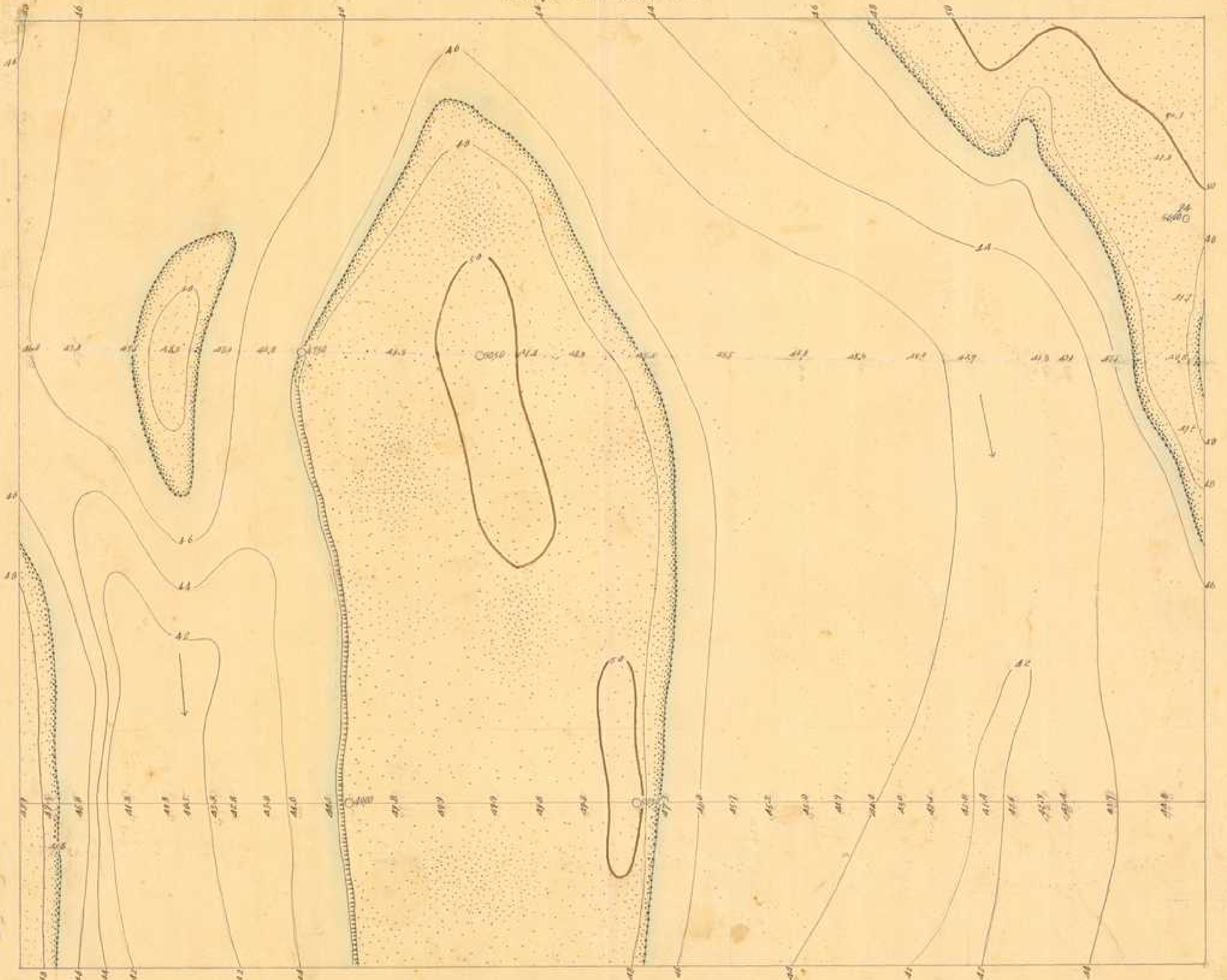
洲邊
四元甚袋袋
阿心婦
木村禮之助

圖原川河溪水淡下

大正三年七月二日調查

監查技手執行勤四郎

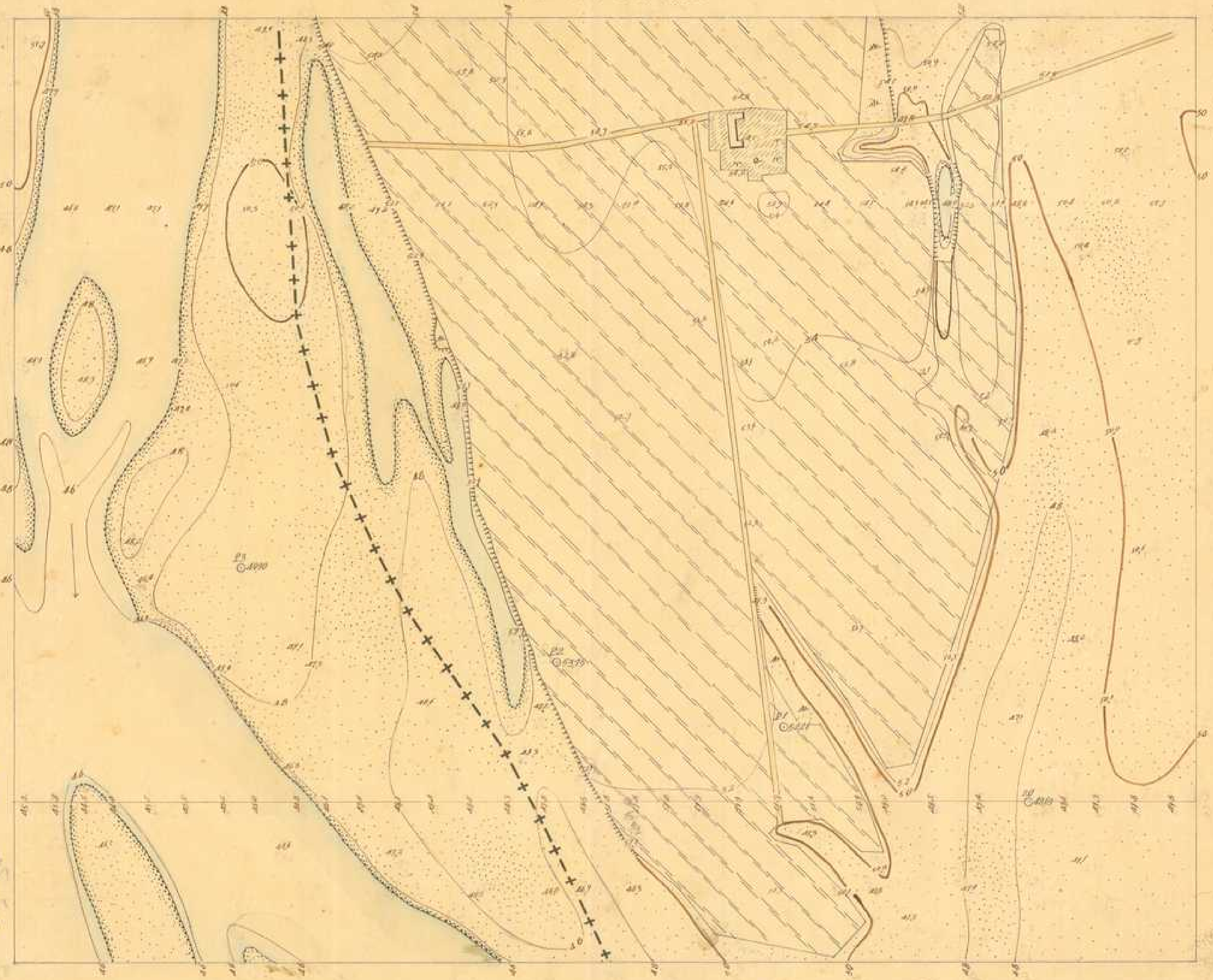
測量 木村禮之助
訂畫 松村巳三郎



588

秘 下淡水溪
第五八二號 二千五百分一

圖原川河溪水淡下

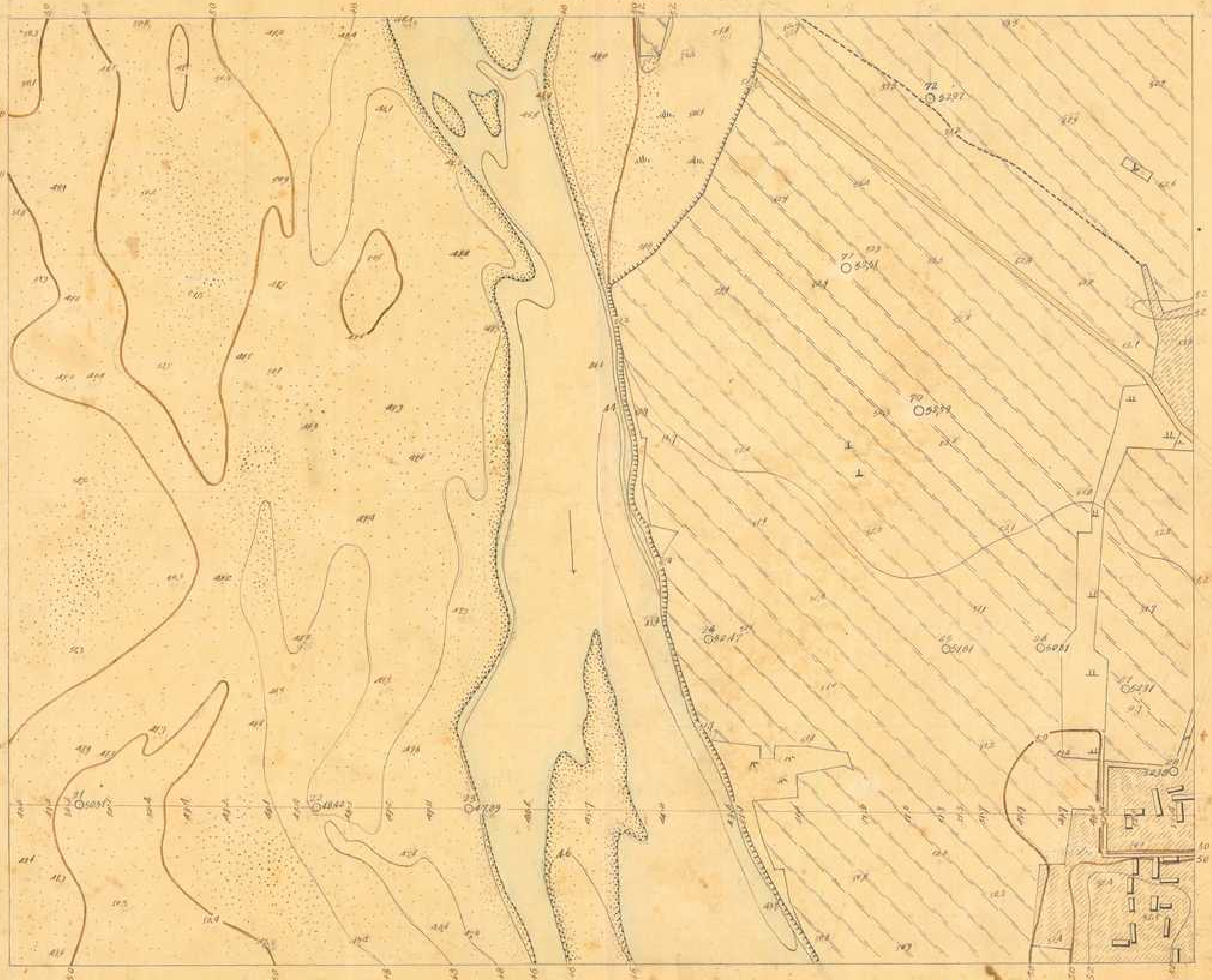


大正三年七月二十五日調查

監查技手執行勤四員

測量 松村巴三郎
製圖 木村禮之助

圖原川河溪水淡下



大正三年七月二十八日調查

監查技手執行勤四郎

測量

村野太郎吉

製圖

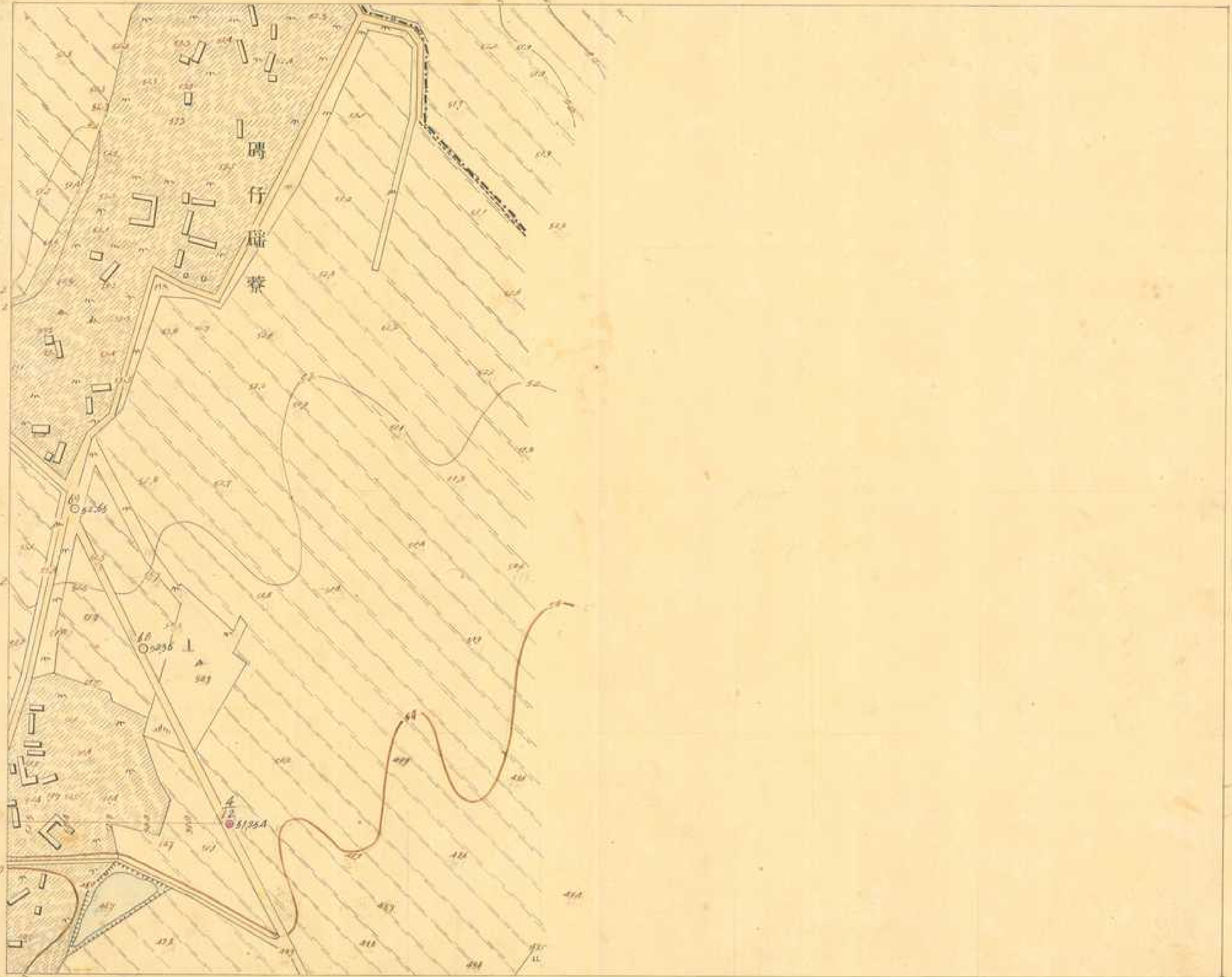
木村禮之助

圖原川河溪水淡下

秘

下淡水溪
第五八四號
二千五百分一

大正三年七月七日 日調查



監查技手 執行勤四郎

測量 謝景
製圖 木村禮之助
村野太郎吉

圖原川河溪水溪下

584

秘
下溪水溪

第五八五號
二千五百分一

大正三年七月四日 測量

監查技手執行勤四郎

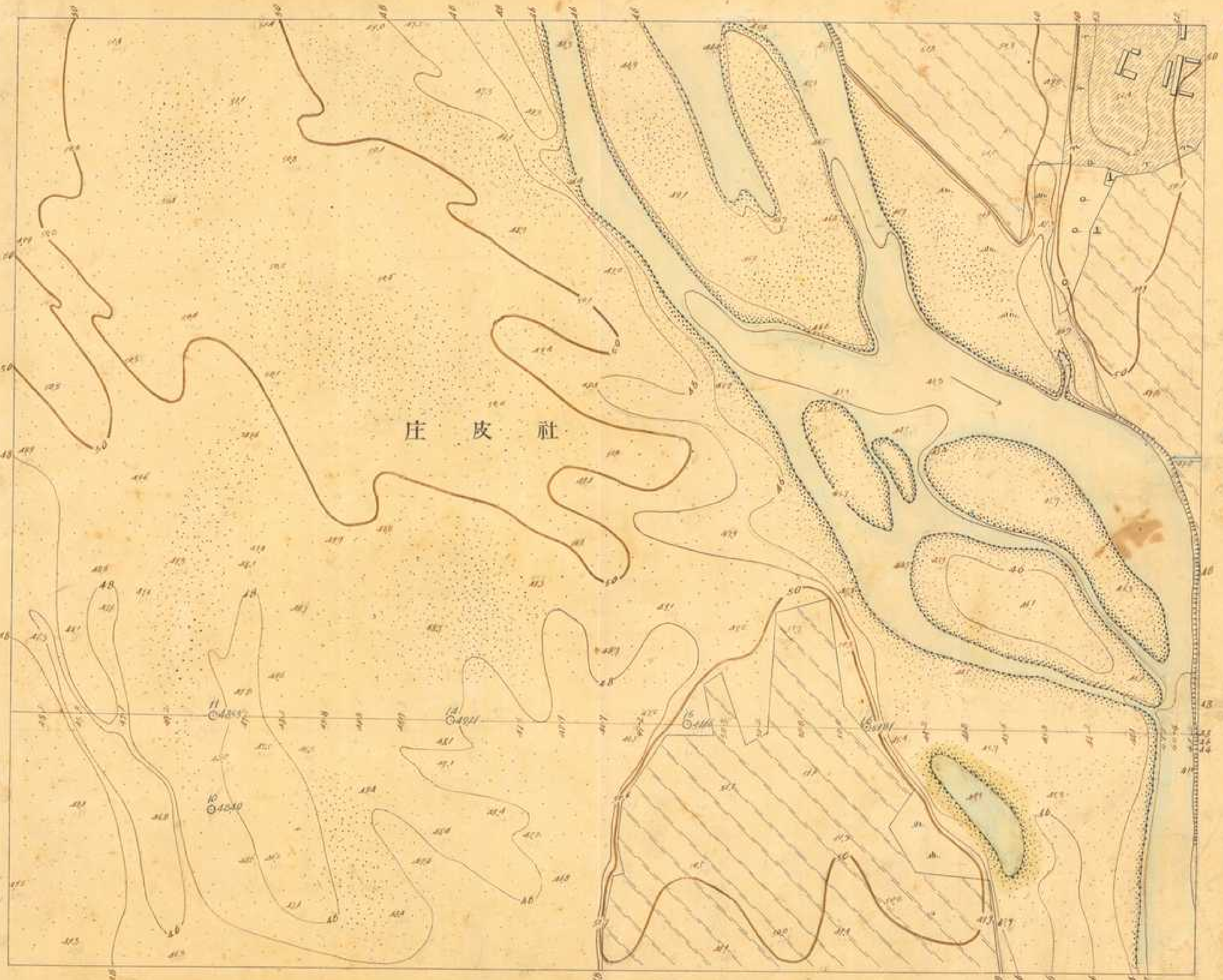
測量
村野太郎吉
製圖
木村禮之助



圖原川河溪水溪下

秘 下流溪水
第五八六號
二千五百分一

大正三年七月二七日製登



監查技手執行動四郎

測量 村野太郎吉
製圖 木村禮之助

資料來源：經濟部水利署水利規劃試驗所
數位製作：中央研究院人社中心地理資訊專題中心

秘

下淡水溪
第五八七號
二千五百分一

圖原川河溪水淡下



大正三年七月二四日調查

監查技手執行勤四郎

測量 谷本伊之助
製圖 木村龍之助

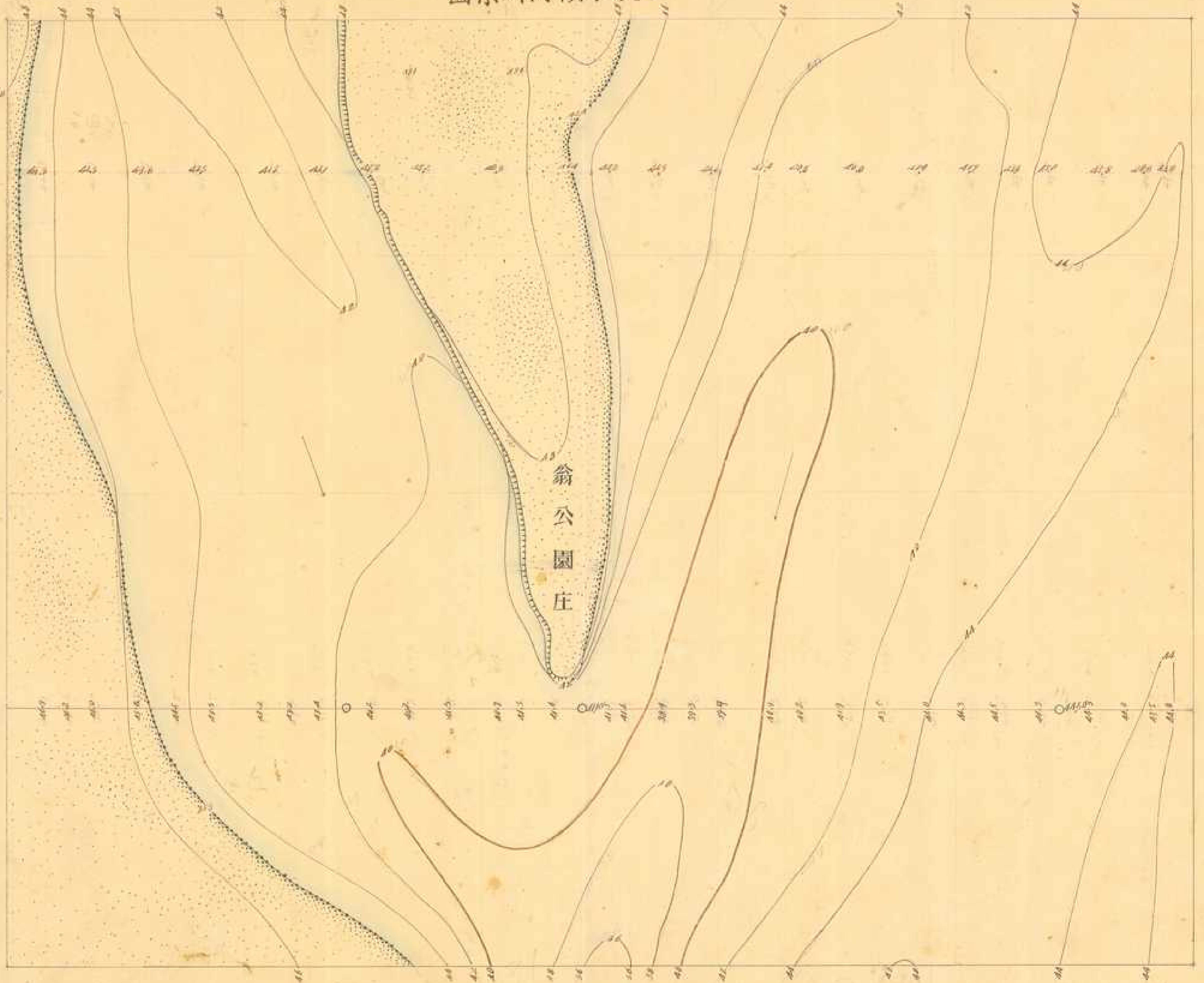
圖原川河溪水淡下

大正三年七月二十二日測量

監查技手執行勤四郎

測量
製圖

谷本伊之助
木村禮之助



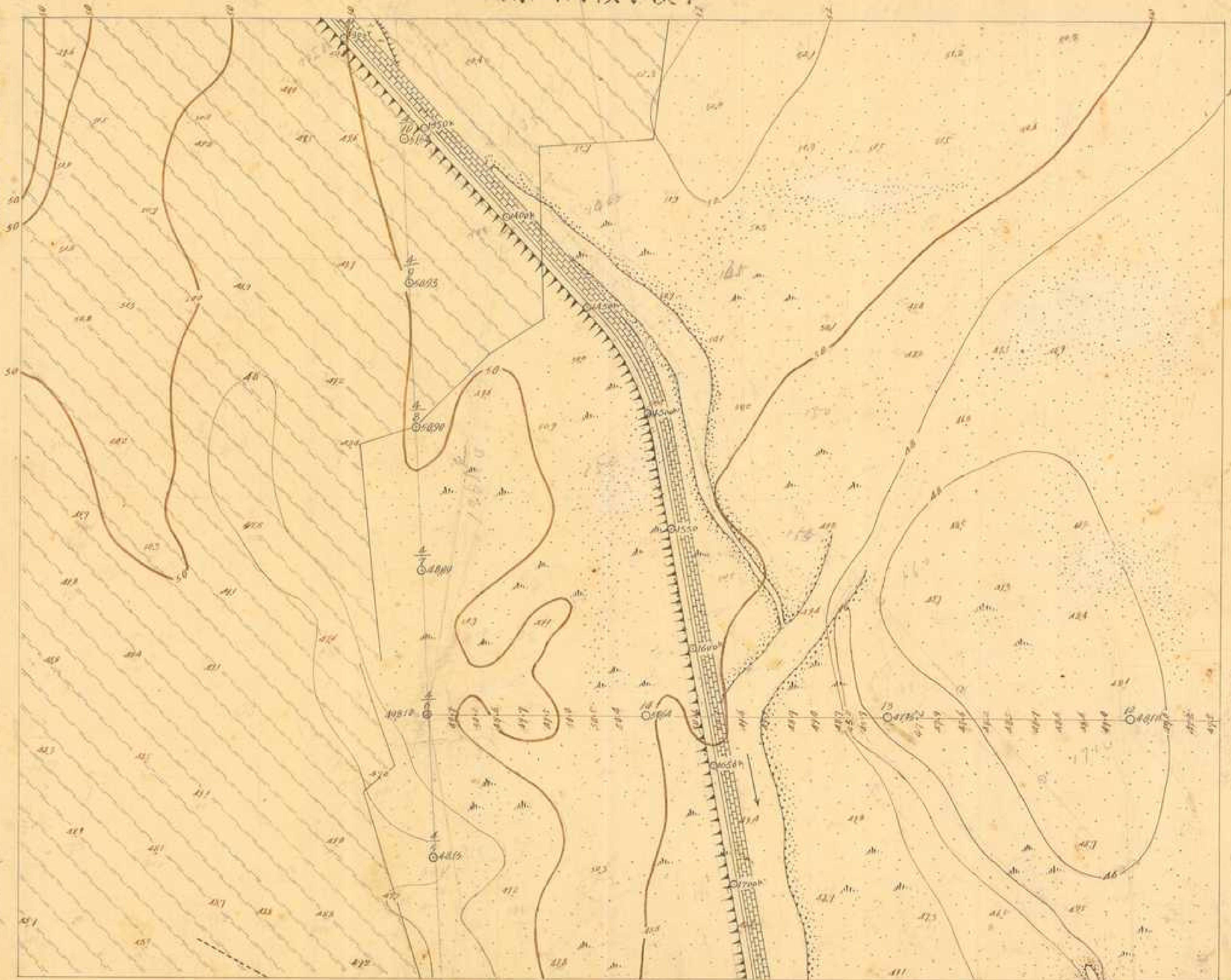
翁公園庄

593

秘 下淡水溪
第五八九號 二千五百分一

圖原川河溪淡水下

大正三年七月九日調查



監查技手 執行勤四郎

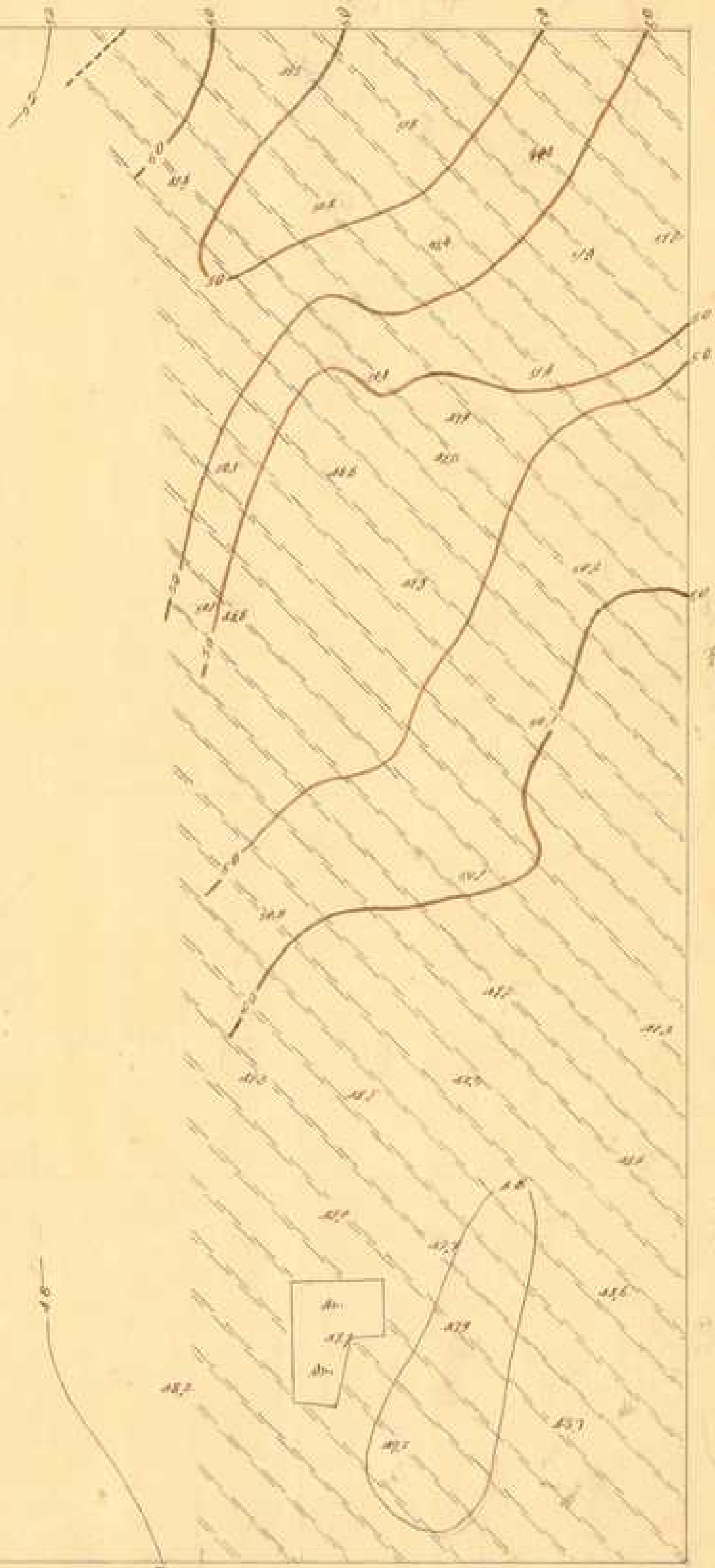
測量

谷本伊之助

製圖

木村禮之助

圖原川河溪水淡下



大正三年七月十一日調查

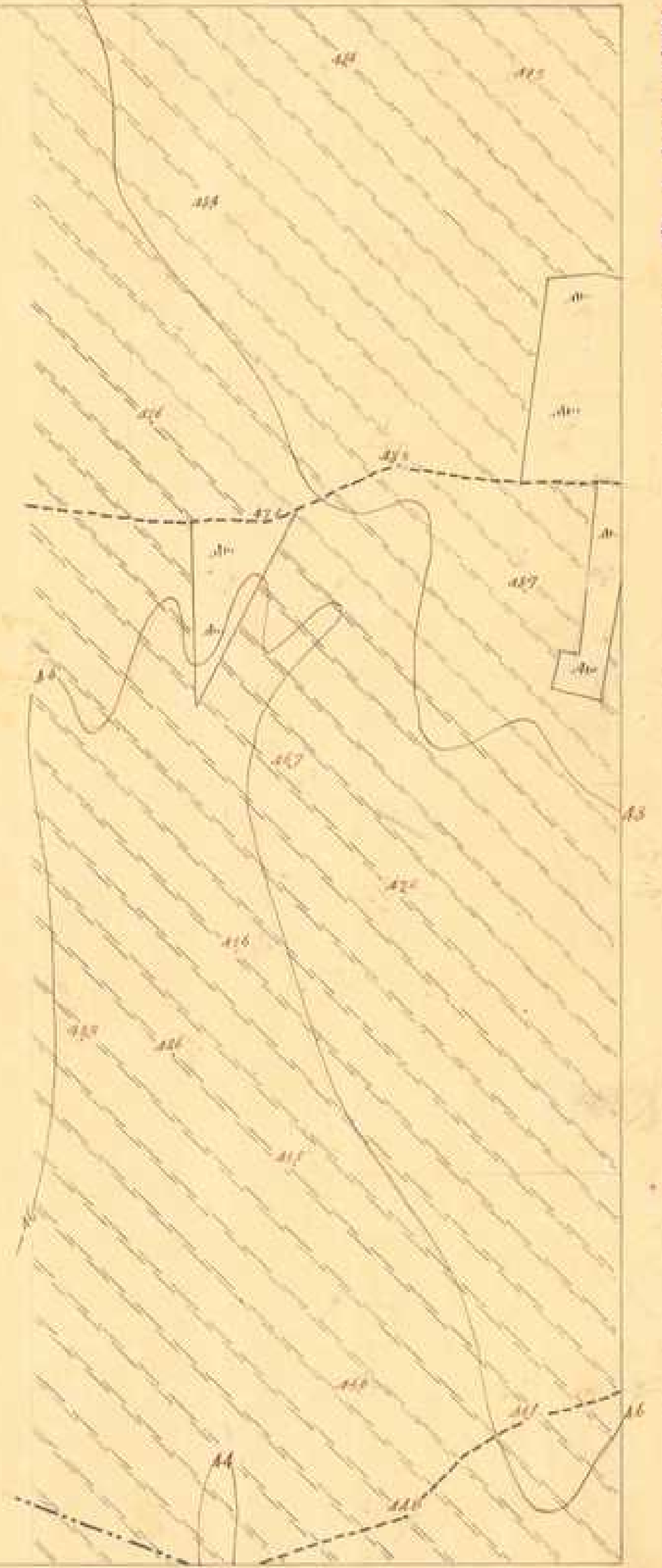
監查技手執行勤四郎

測量 製圖

木村禮之助 國生宗一 木村禮之助

圖原川河溪水淡下

秘 下淡水溪
第五九一號 二千五百分一



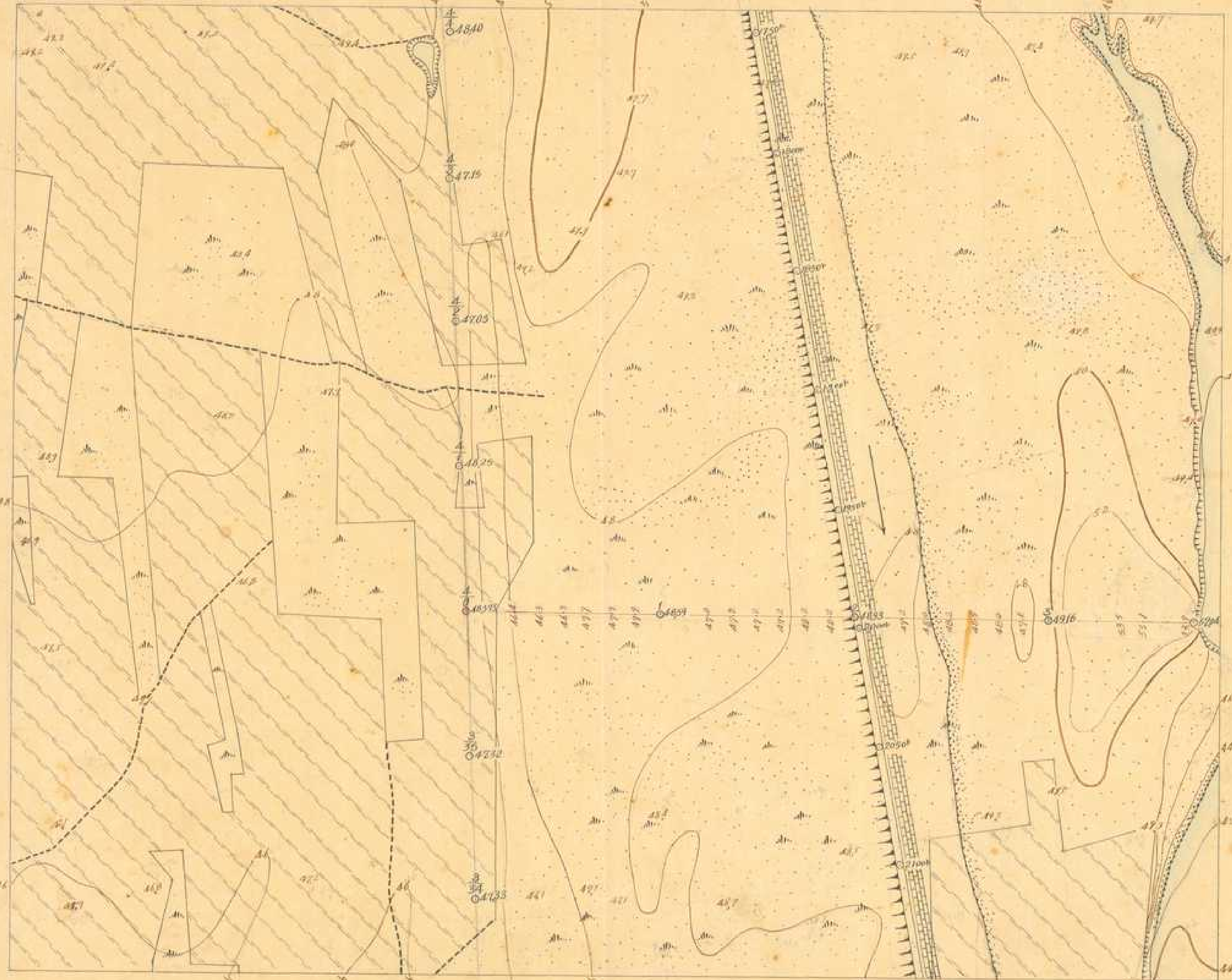
892

大正三年七月十一日調查

監查技手執行勤四郎

測量 谷本伊之助
製圖 木村禮之助

圖原川河溪水溪下



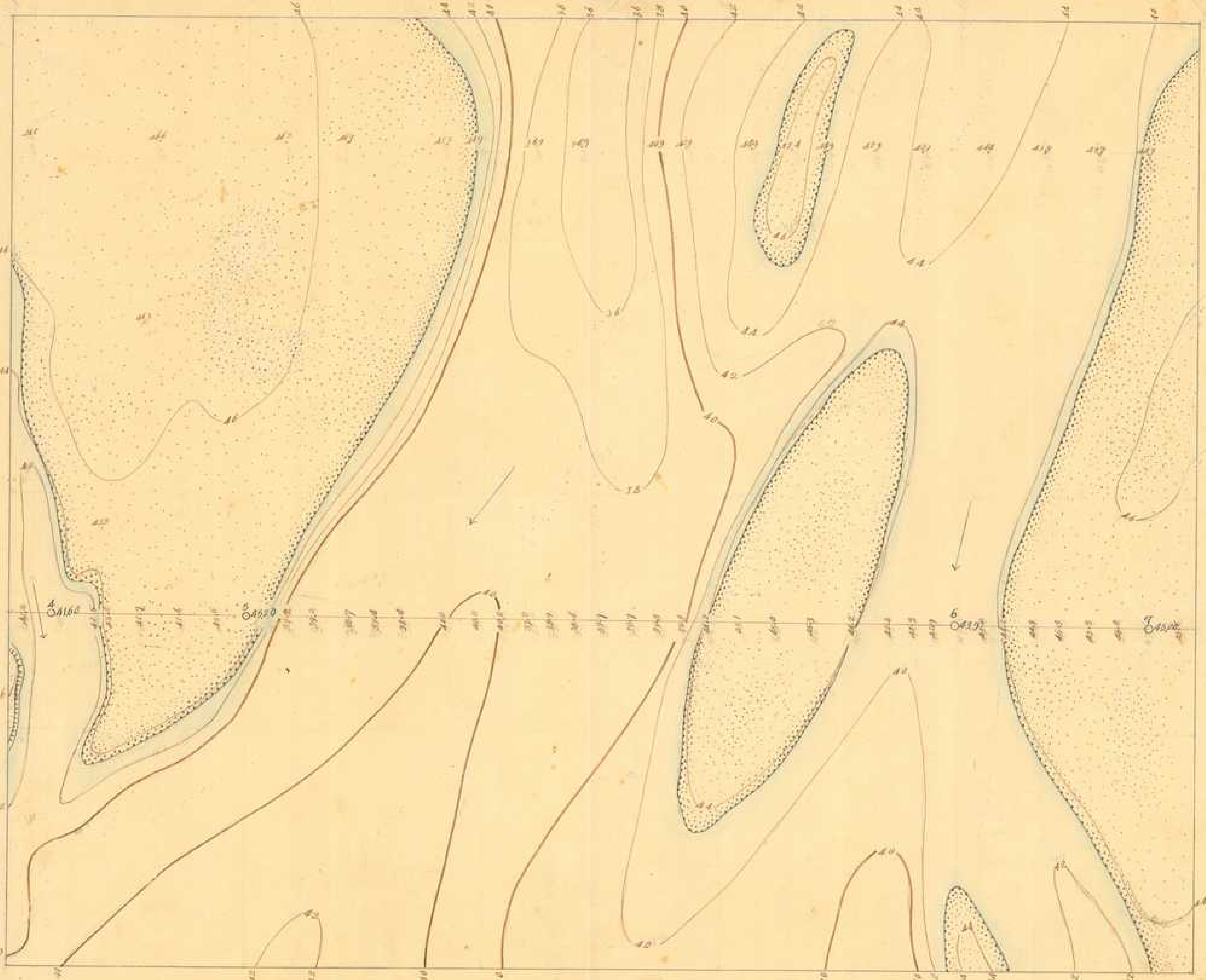
大正三年七月九日調查

監查技手執行勤四郎

測量 谷本伊之助
製圖 木村禮之助

秘 下淡水溪
第五九三號 二千五百分一

木溪沙河川原圖



大正三年七月二十日調查

592

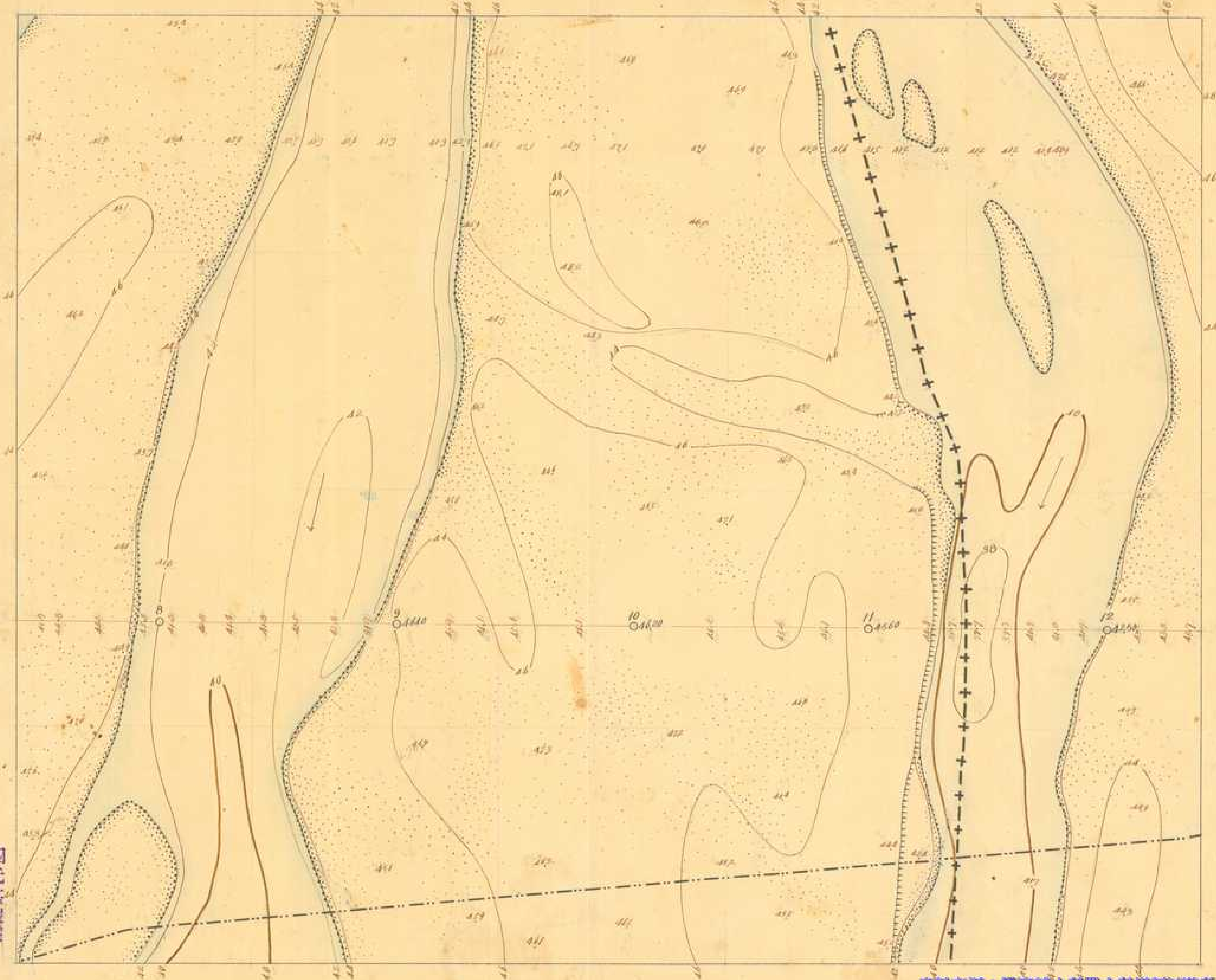
監查技手執行勤四郎

測量 松村巳三郎
製圖 木村禮之助

610

圖原川河溪水淡下

大正三年七月二二日調查



監查技手執行勤四郎

測量 製圖

阿元其製圖
木村禮之助

圖原川河溪水淡下

秘 第五九五號 二千五百分一 下淡水溪

大正三年七月二日編查

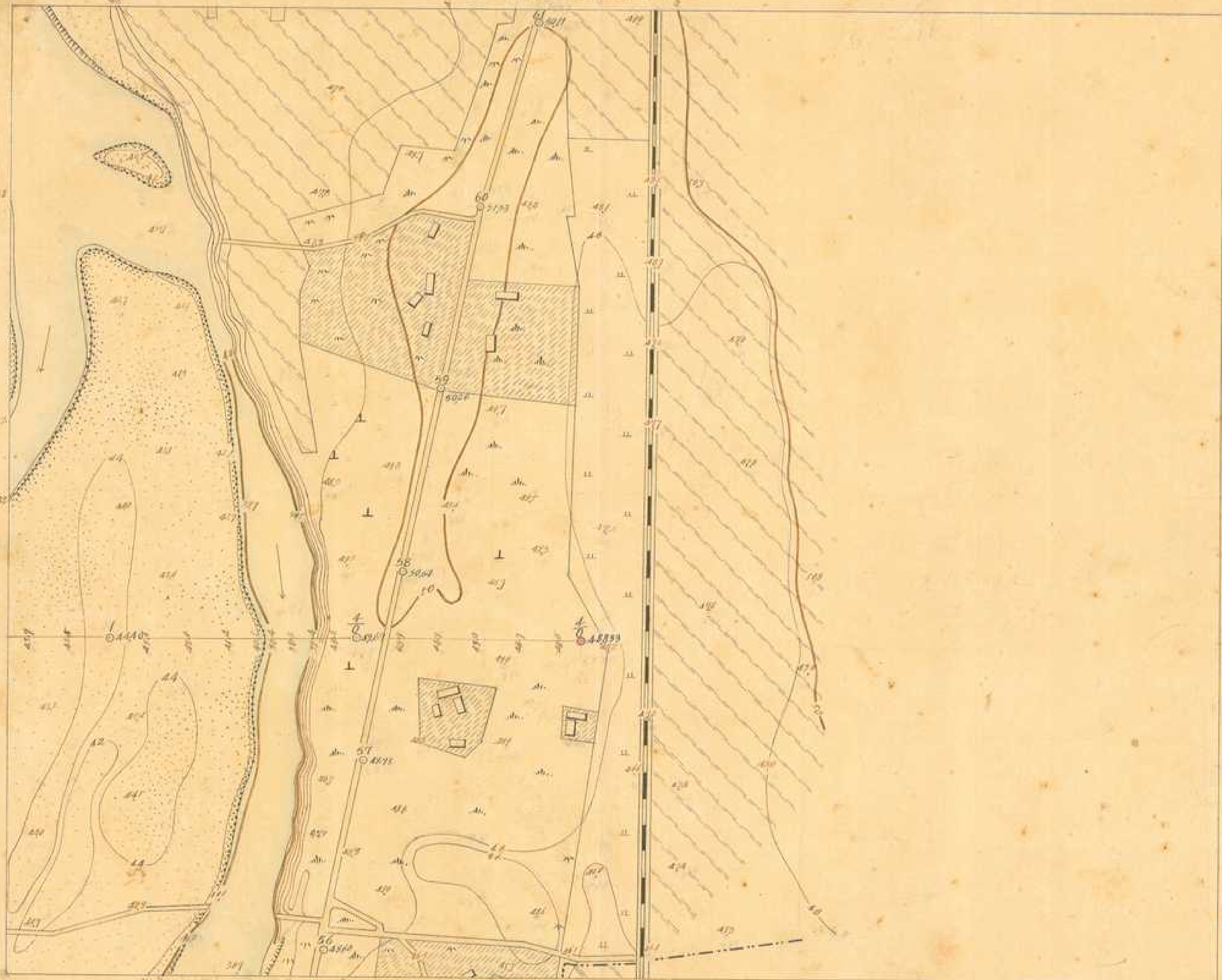
測量技手 野行 四郎

製圖 測量

阿心 燧 四元甚 裂發 木村 殿之助



圖原川河溪水淡下



大正三年七月十九日調查

監查技手 執行勤四郎

測量 湖景

木村禮之助
國生宗一
木村禮之助

圖原川河溪水淡下

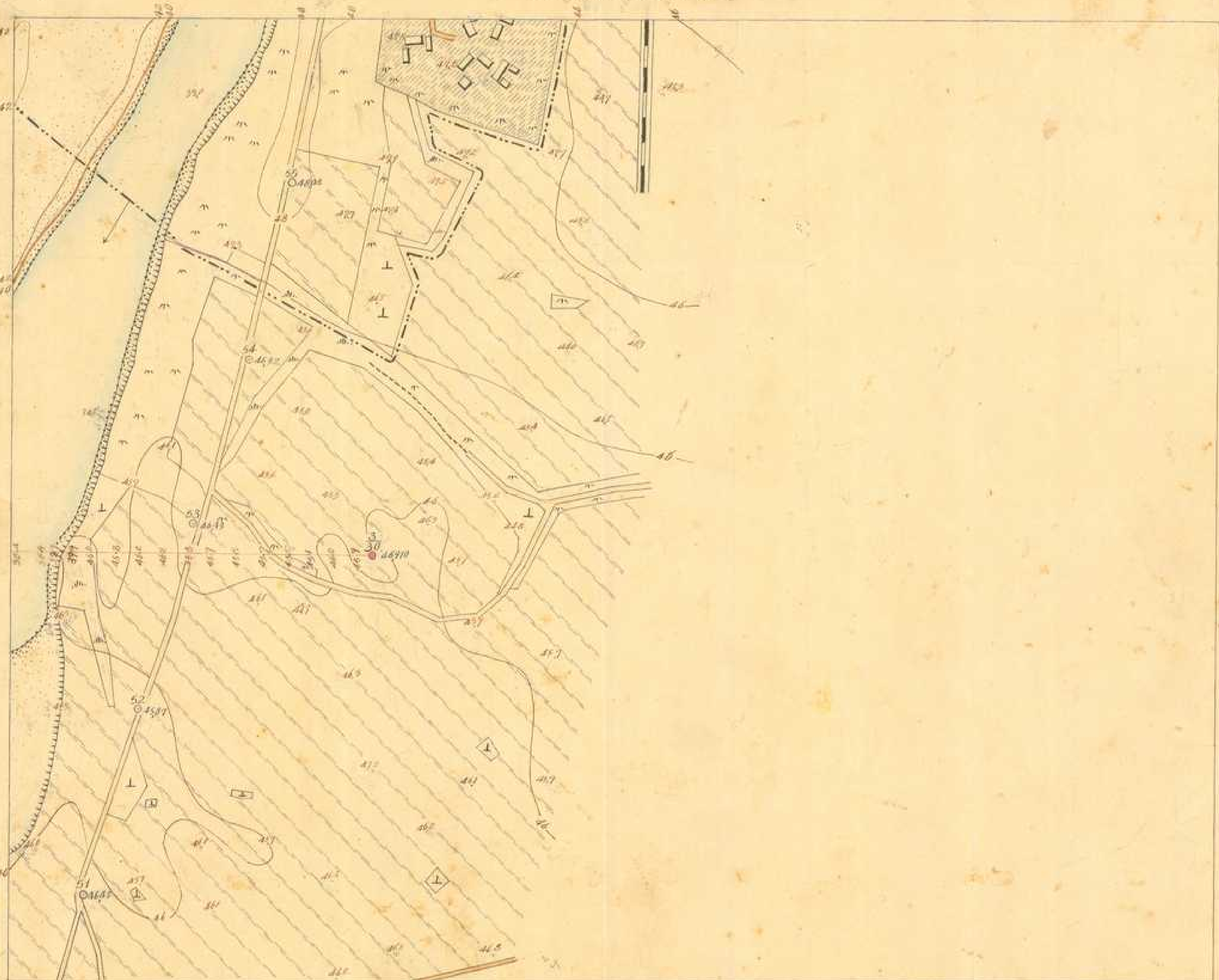
秘 下淡水溪
第五九七號 二千五百分一

大正三年七月七日調查

測量技手執行勘四郎

測量
圖

木村禮之助
圖生宗一
木村禮之助



圖原川河溪水淡下

下淡水溪
第五九八號
二千五百分一

大正三年七月十九日編登



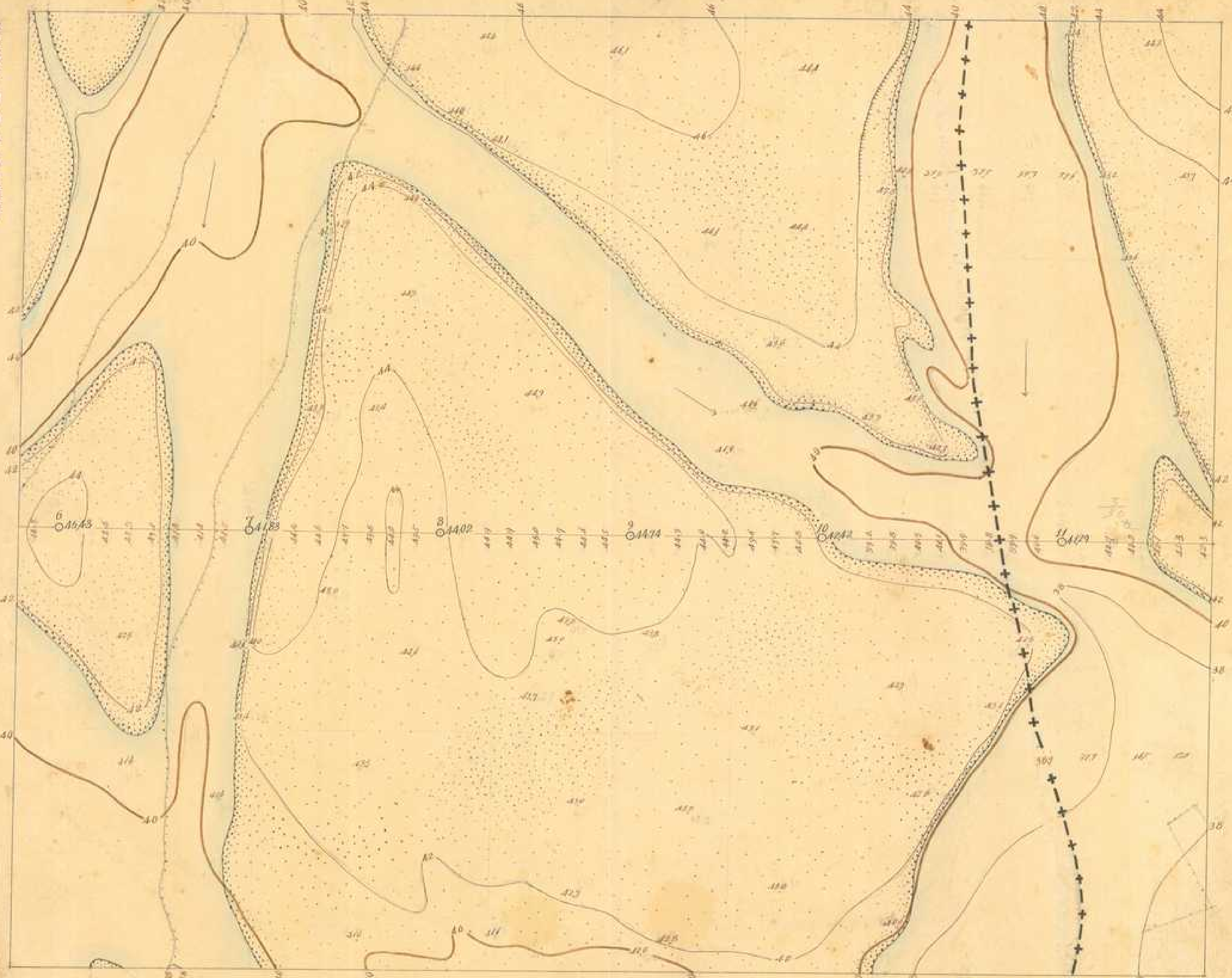
監查技手執行勤四郎

測量
谷本伊之助
製圖
木村禮之助

下淡水溪河川原圖

秘 下淡水溪
第五九九號 二千五百分一

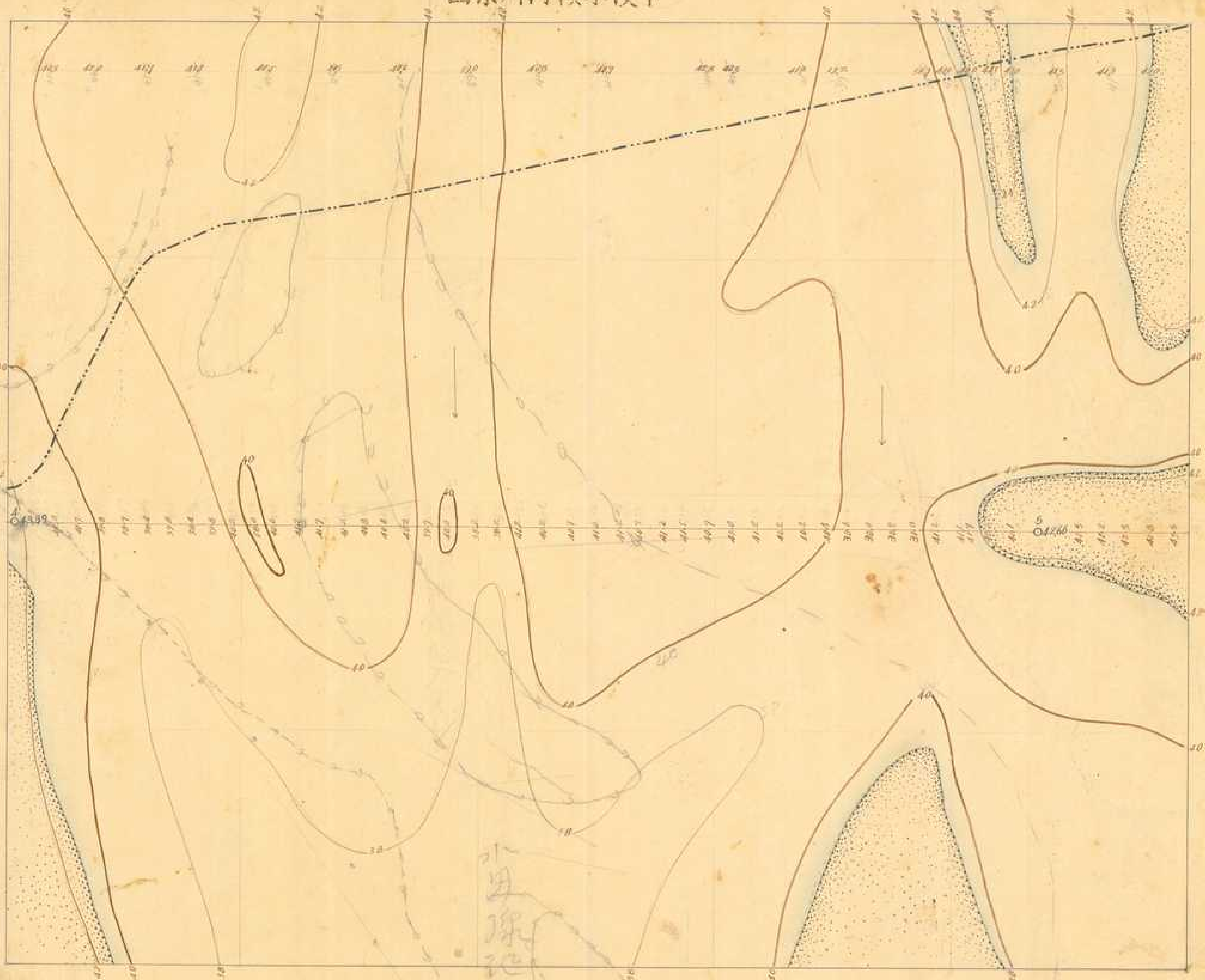
大正三年七月十九日調查



監查技手執行勤四郎

測量 松村巳三郎
製圖 木村禮之助

圖原川河溪水淡下



大正三年七月二十日編登

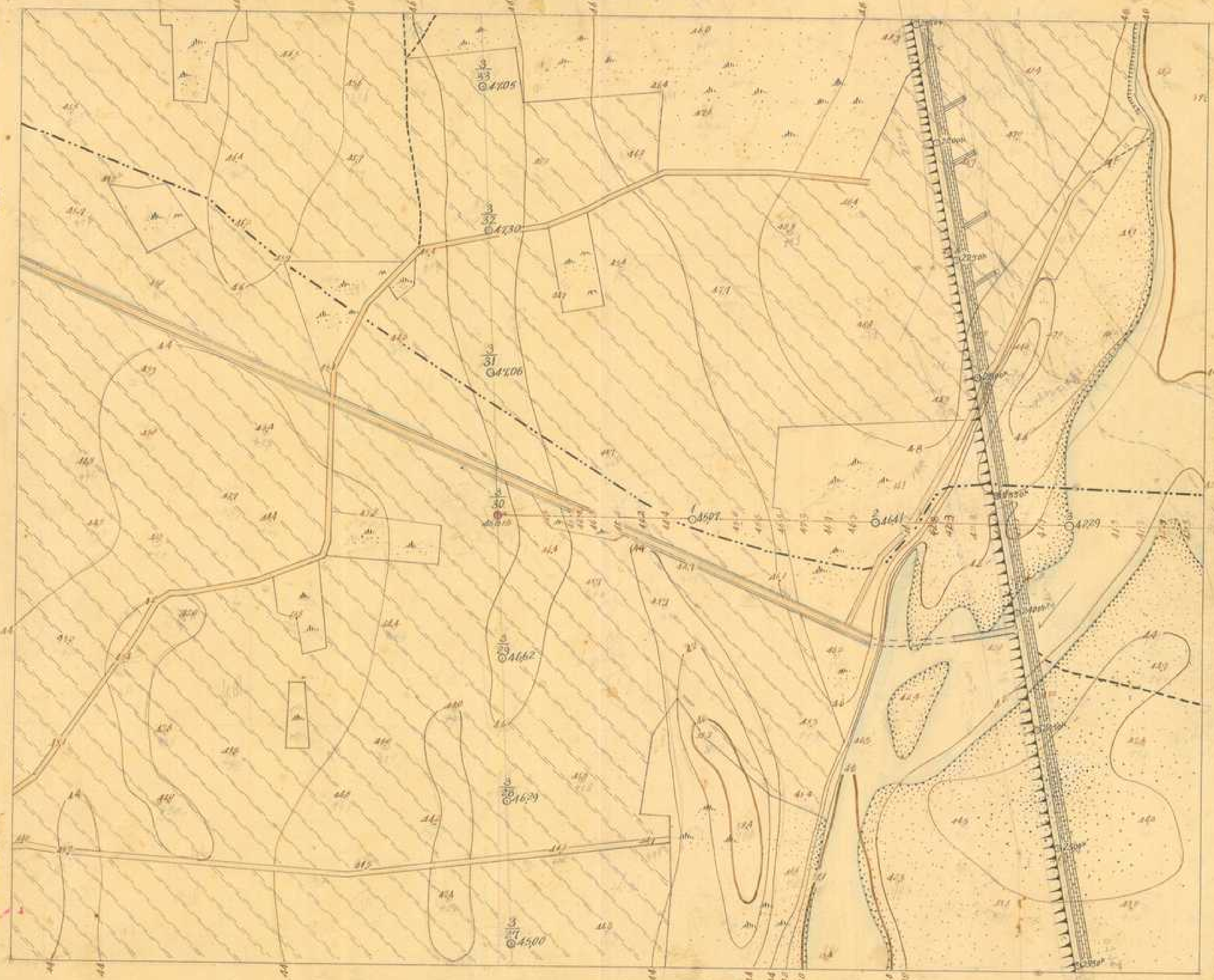
監查技手執行勤四郎

測量 谷本伊之助
製圖 木村禮之助

水田原記

6055

圖原川河溪水淡下



大正三年七月四日繪畫

監查技手執行勤四郎

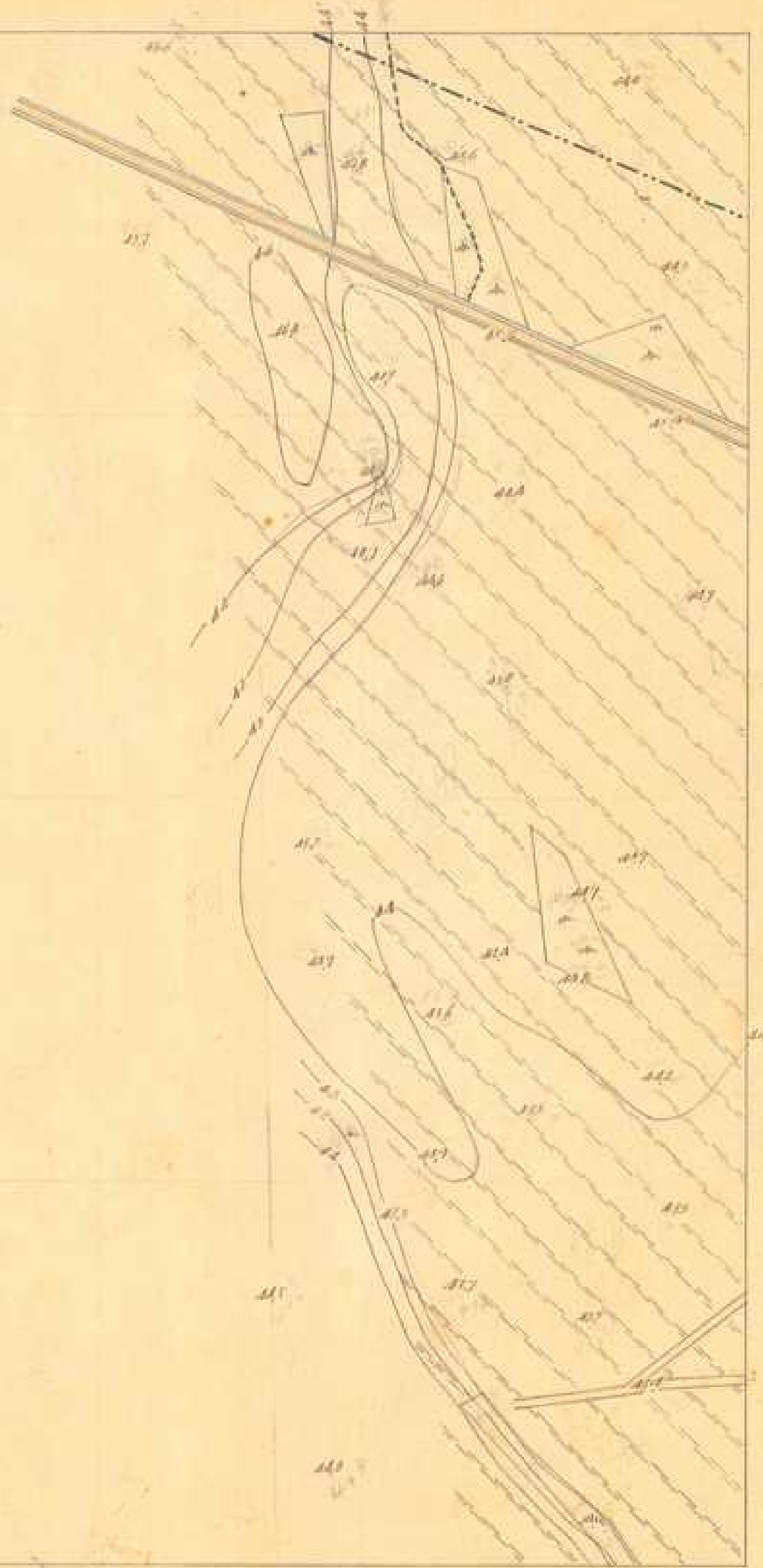
製圖 測量
木村禮之助
國生宗一
木村禮之助

下淡水溪河川原圖

秘
下淡水溪

第六百二號 二千五百分一

601



大正三年七月五日編登

監查技手執行勤四郎

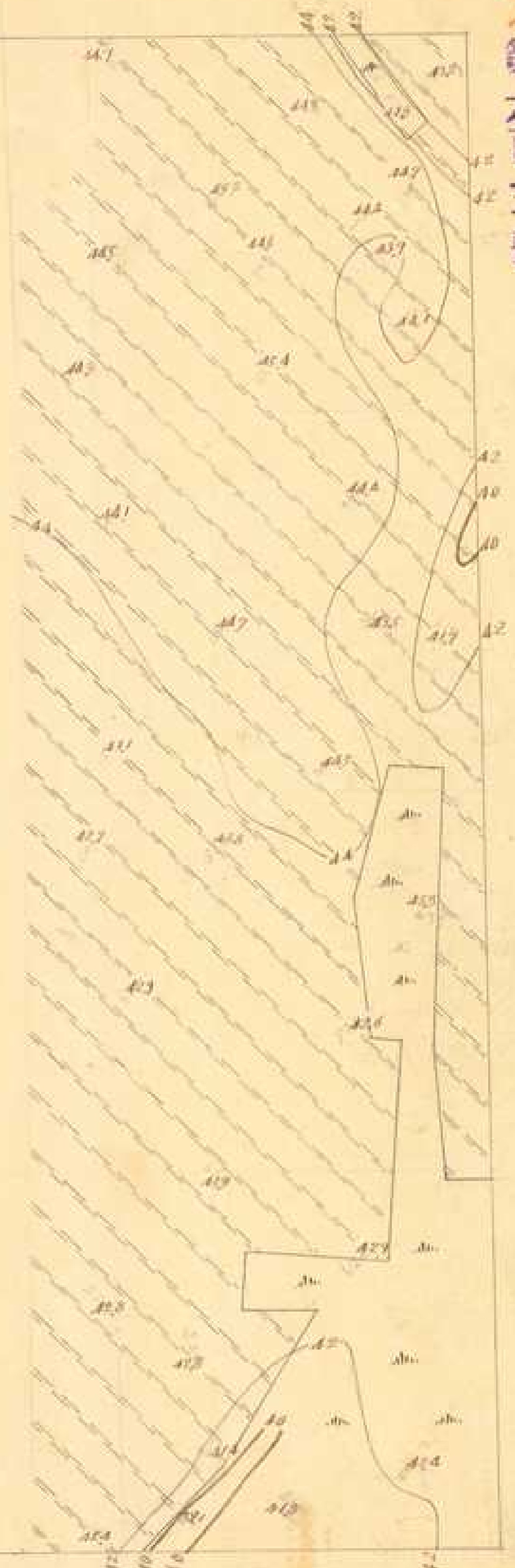
測量 木村禮之助
製圖 國生宗一
木村禮之助

圖原川河溪水淡下

秘 下淡水溪 第六百三號

二千五百分一

609



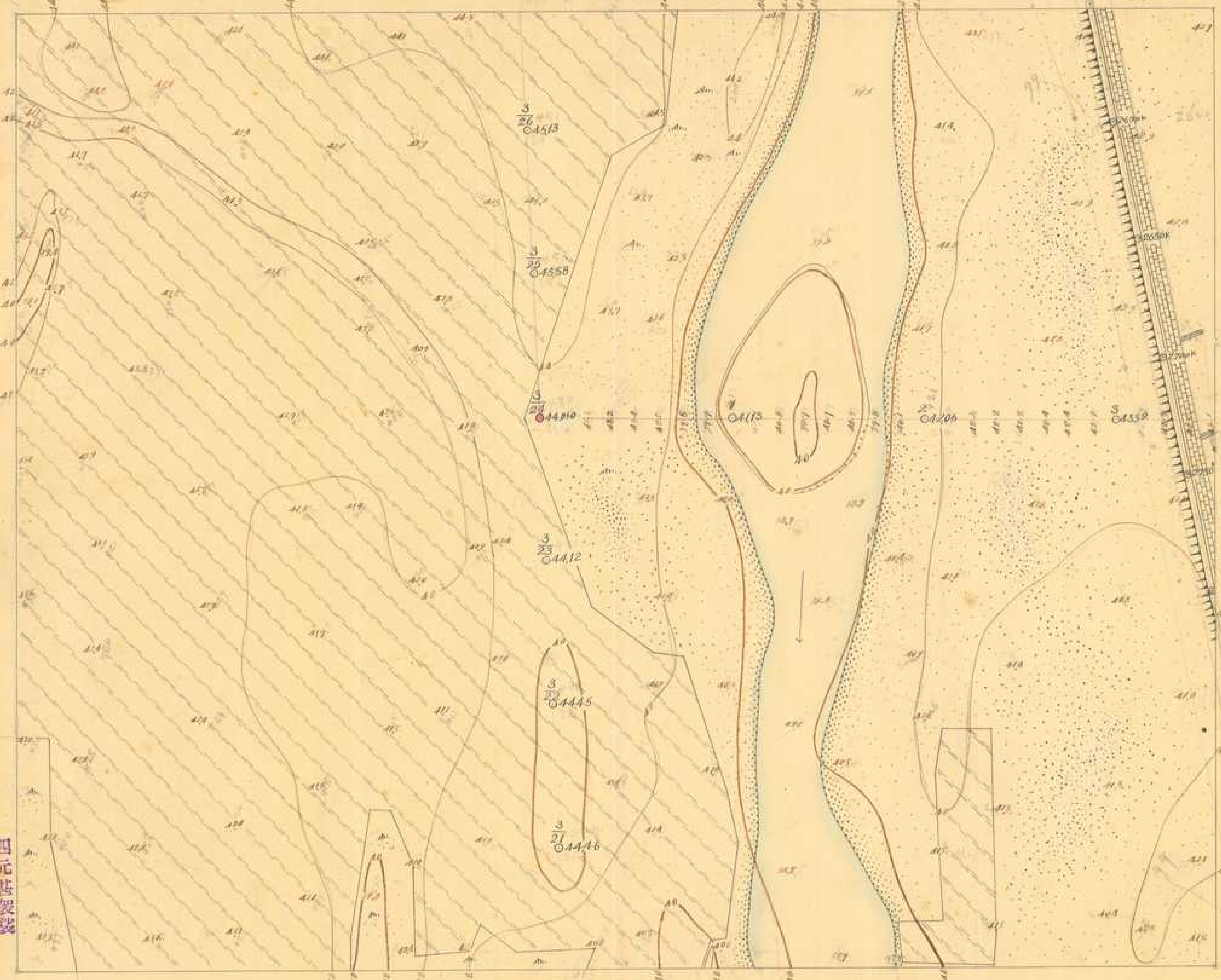
大正三年六月三十日調查

監查技手執行勤四郎

測量 製圖

四元甚製袋 阿心婦 木村禮之助

圖原川河溪水淡下



大正三年六月三十日調查

監查技手執行勤四郎

測量

四元甚製裝
阿心婦
木村禮之坊

圖原川河溪水淡下

(600)

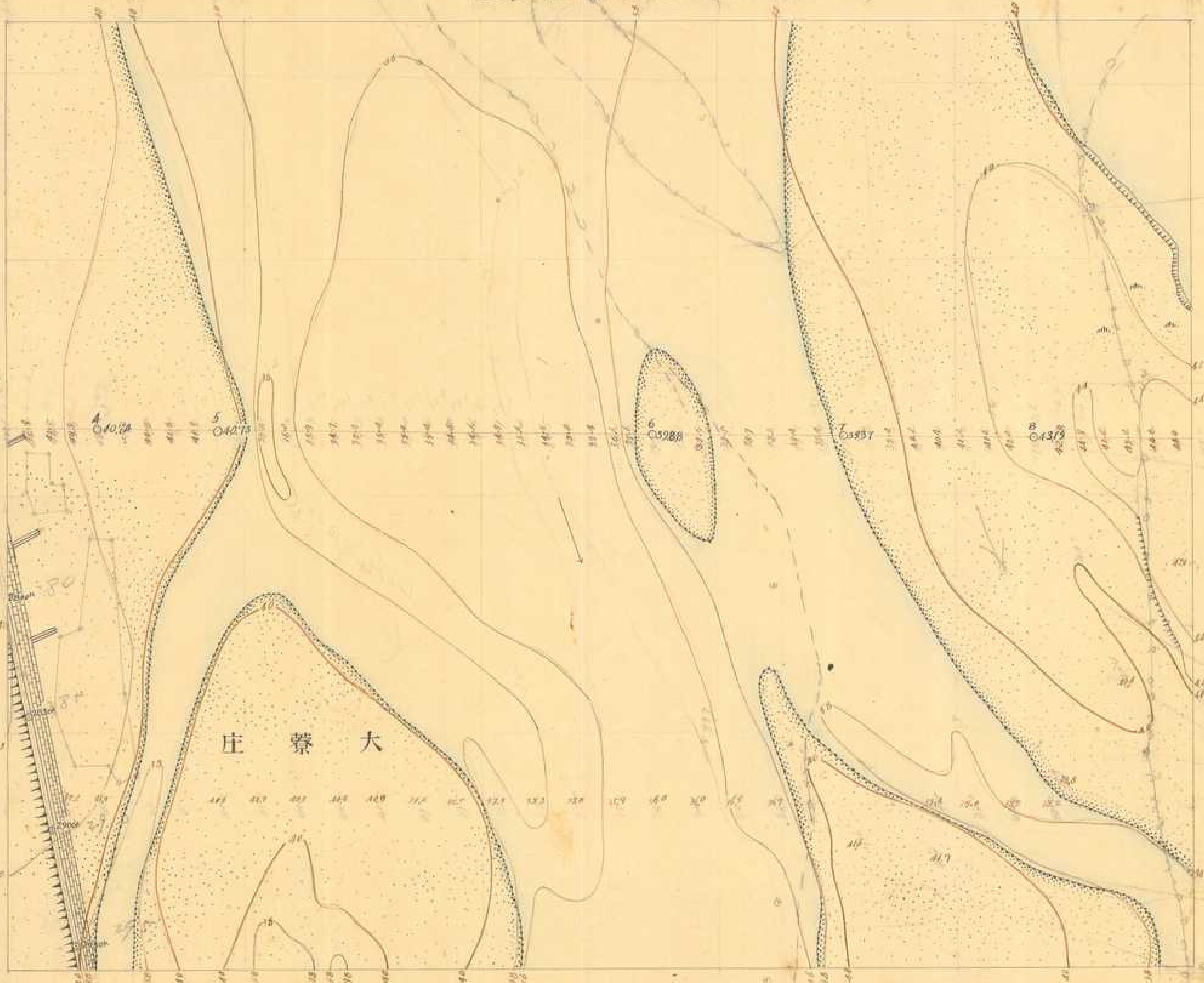
下淡水溪
第六百五號
二千三百分一

大正三年七月二十日調查

604

監查技手執行勤四郎

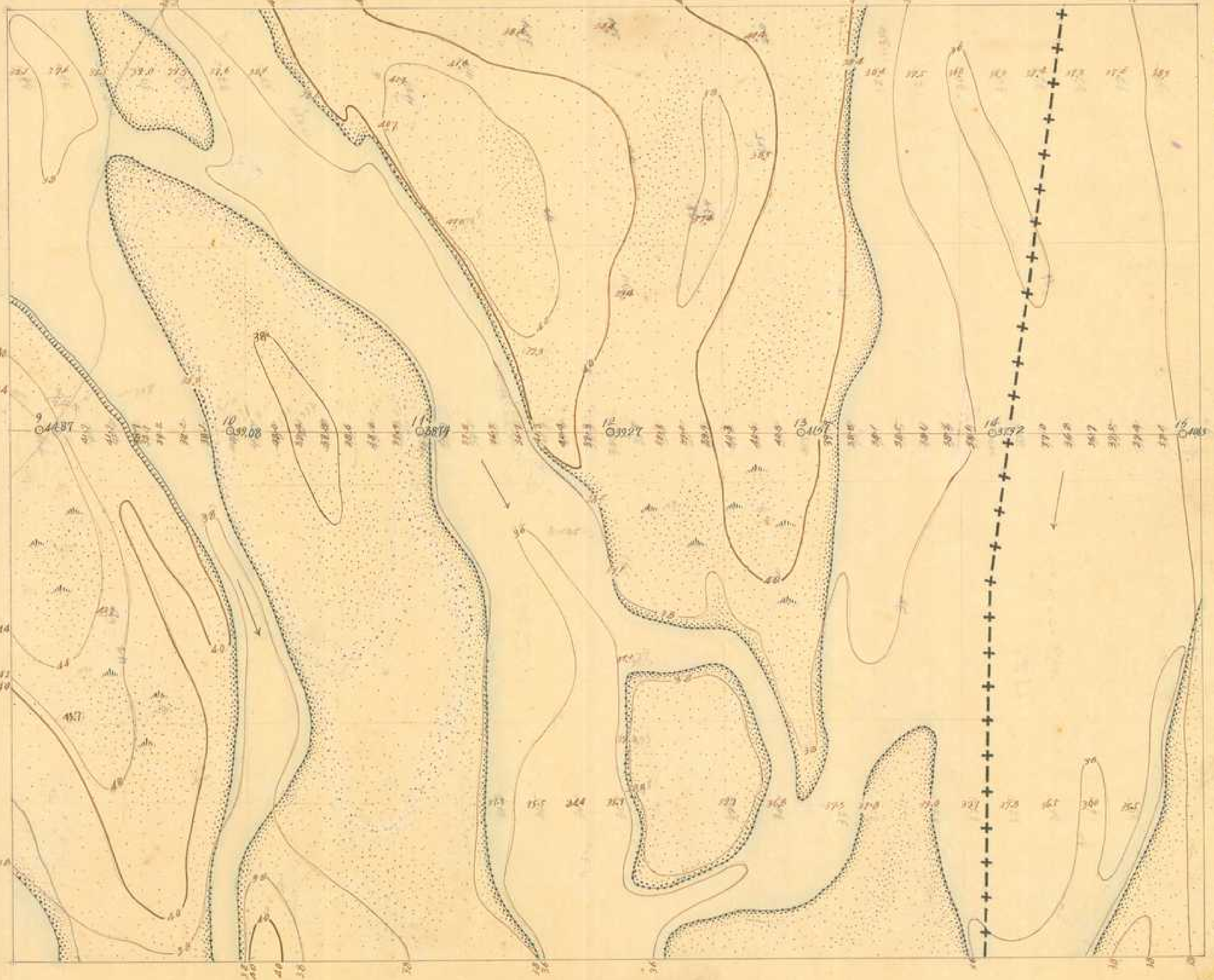
測量
谷本伊之助
製圖
木村禮之助



(612)

圖原川河溪水淡下

大正三年七月七日調查



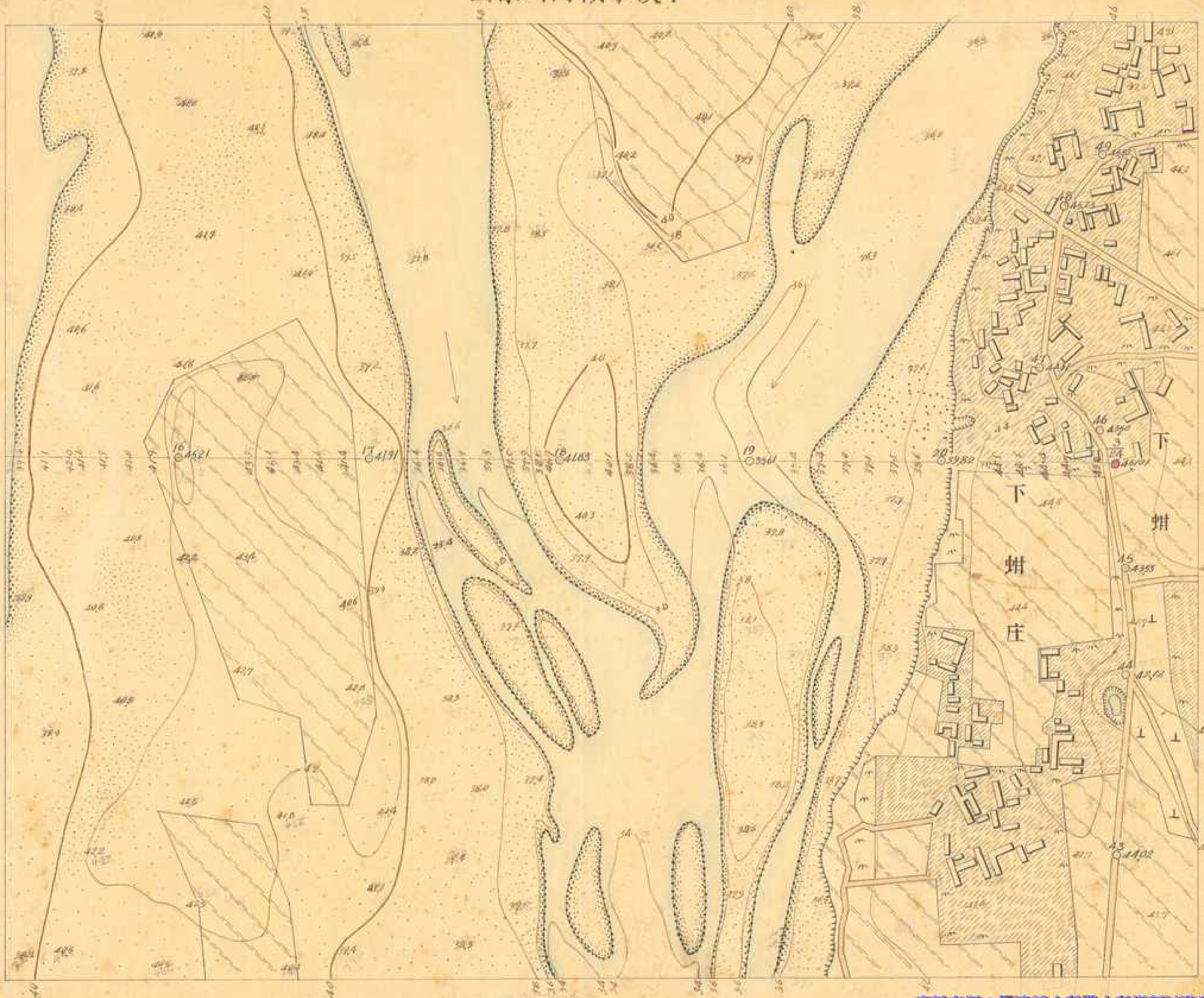
監查技手執行測量

製圖 谷本伊之助
木村禮之助

圖原川河溪水淡下

秘 第六百七號 二千五百分一

大正三年七月五日調查



監查拔手執行勤四郎

測量 製圖

四元甚袞綏
阿心婦
木村禮之助

圖原川河溪水淡下

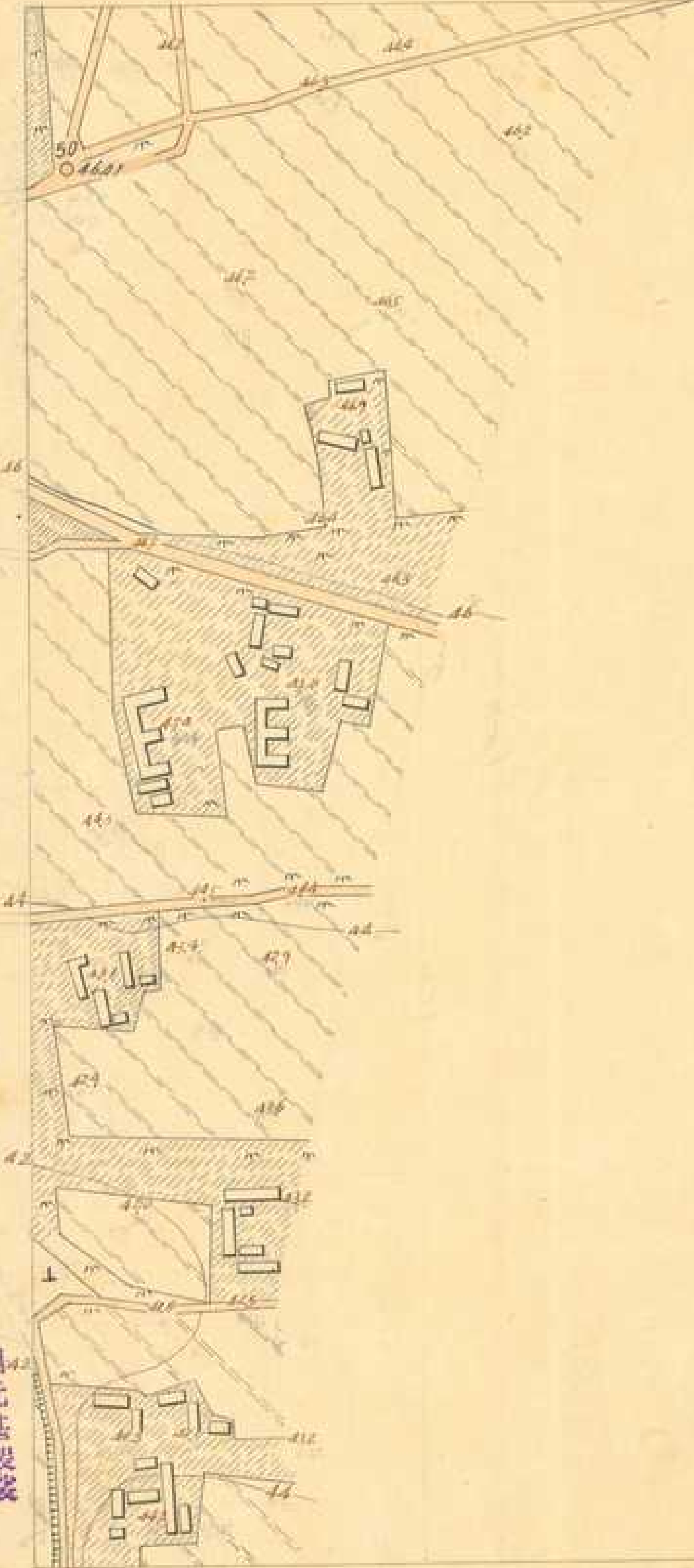
秘 下淡水溪
第六百八號
二千五百分一

大正三年七月七日調查

監查技手執行勤四郎

測量
製圖

四元甚袈袞
阿心婦
木村禮之助



圖原川河溪水淡下

秘 下淡水溪 第六百九號 二千五百分一

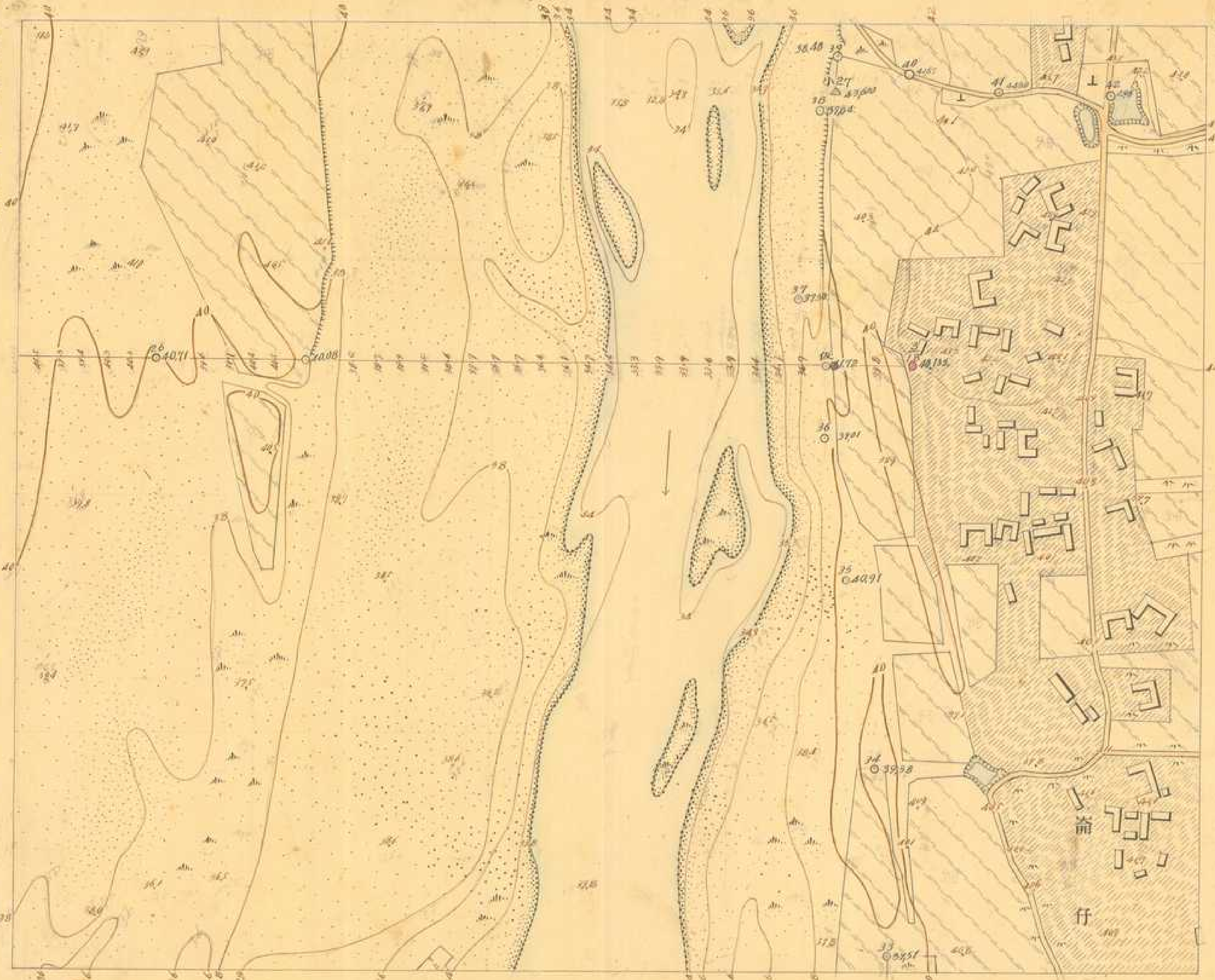
大正三年七月六日調査

監查技手執行勤四郎

測量 谷本伊之助
設圖 木村禮之助



圖原川河溪水淡下



大正三年七月五日圖查

監查枝手執行勤四郎

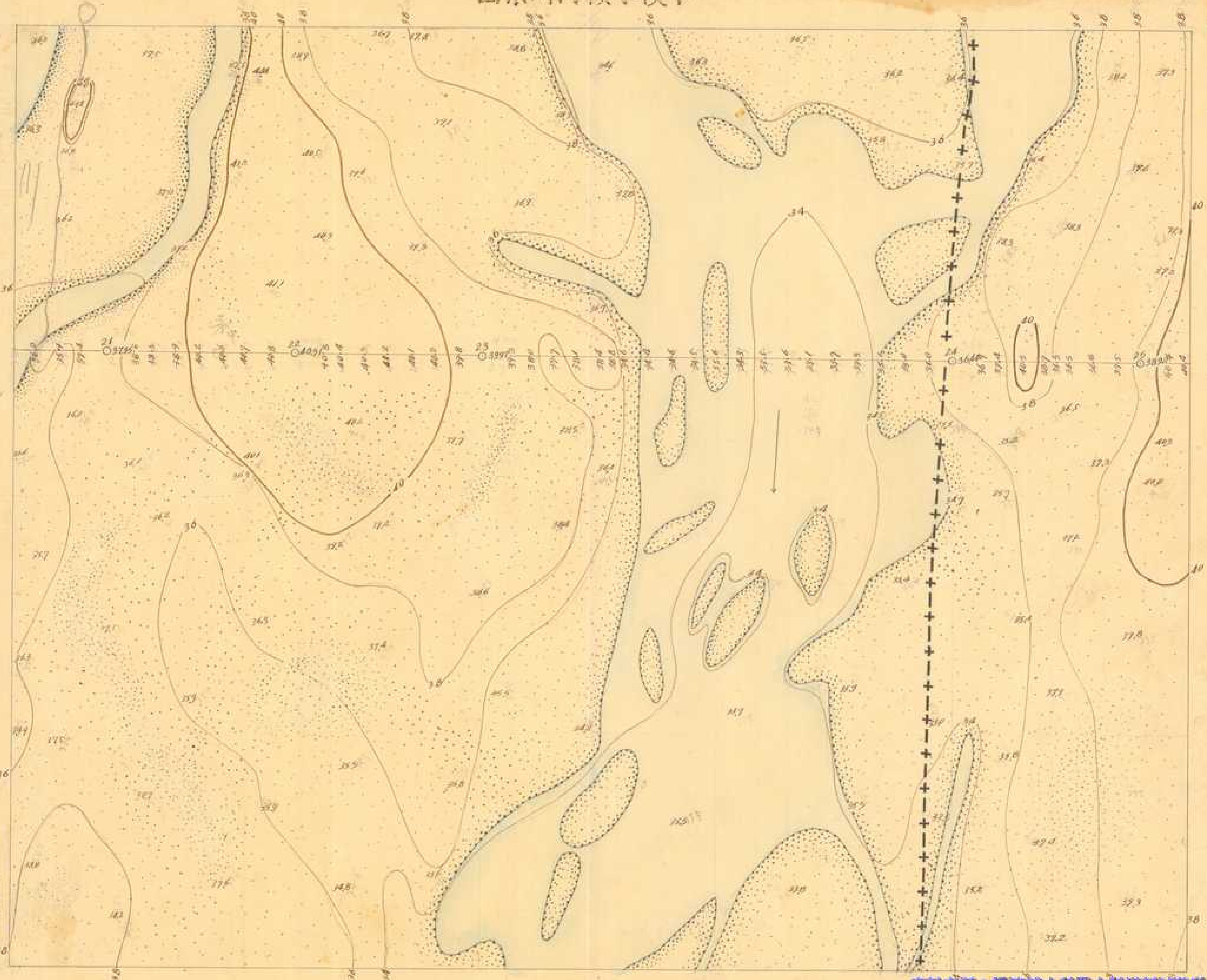
測量 谷本伊之助
製圖 木村健之助

資料來源：經濟部水利署水利規劃試驗所
數位製作：中央研究院人社中心地理資訊專題中心

圖原川河溪水淡下

總 下淡水溪
第六一一號 二千五百分一

大正三年七月三日調查



監查技手執行勤四郎

測量

四元甚袈裟
阿心 婦

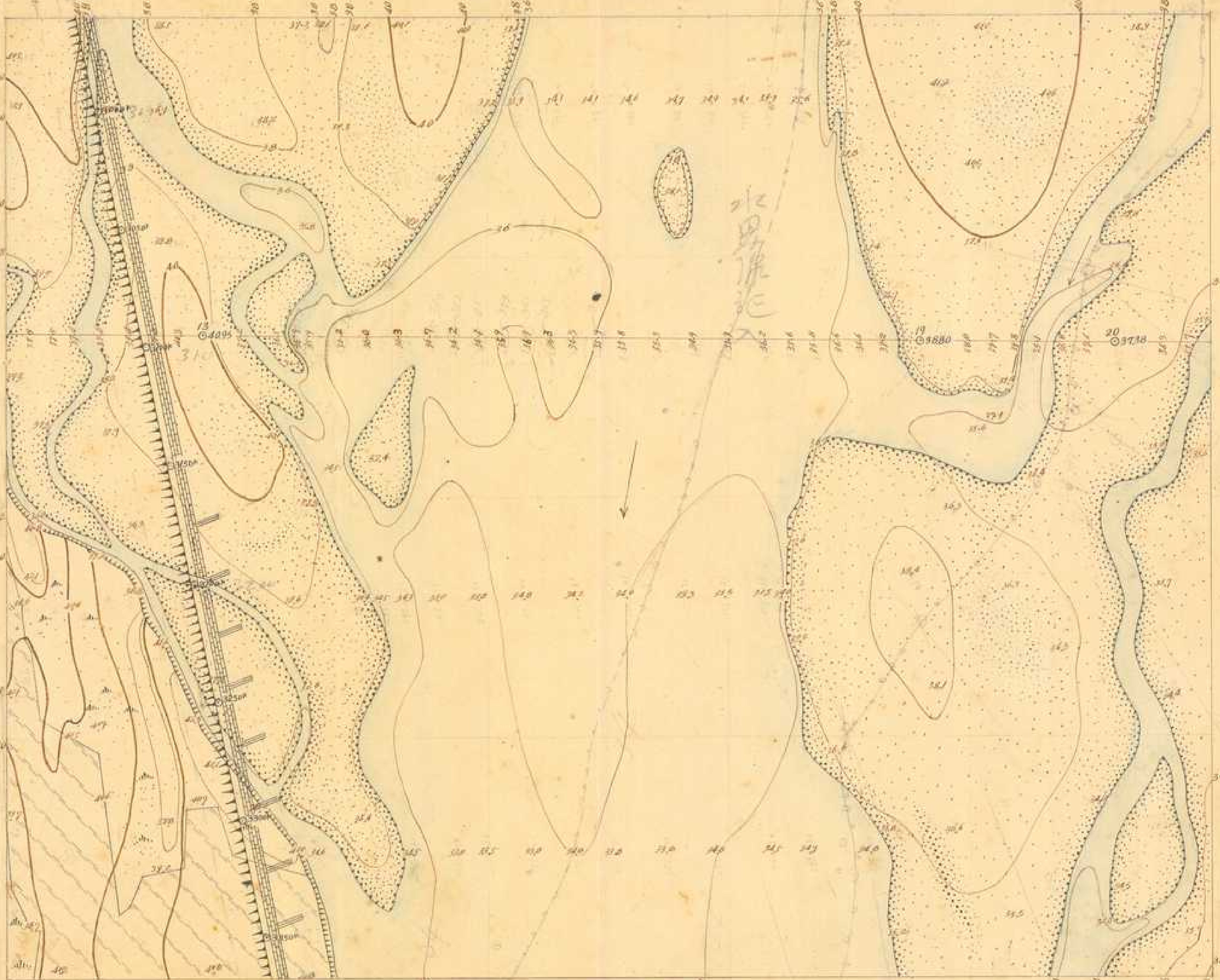
製圖

木村禮之助

圖原川河溪水淡下

秘
下淡水溪
第六一二號
二千五百分一

大正三年七月
日調查



613

監查技手執行勸四郎

測量
村野太郎吉
製圖
木村禮之助

617

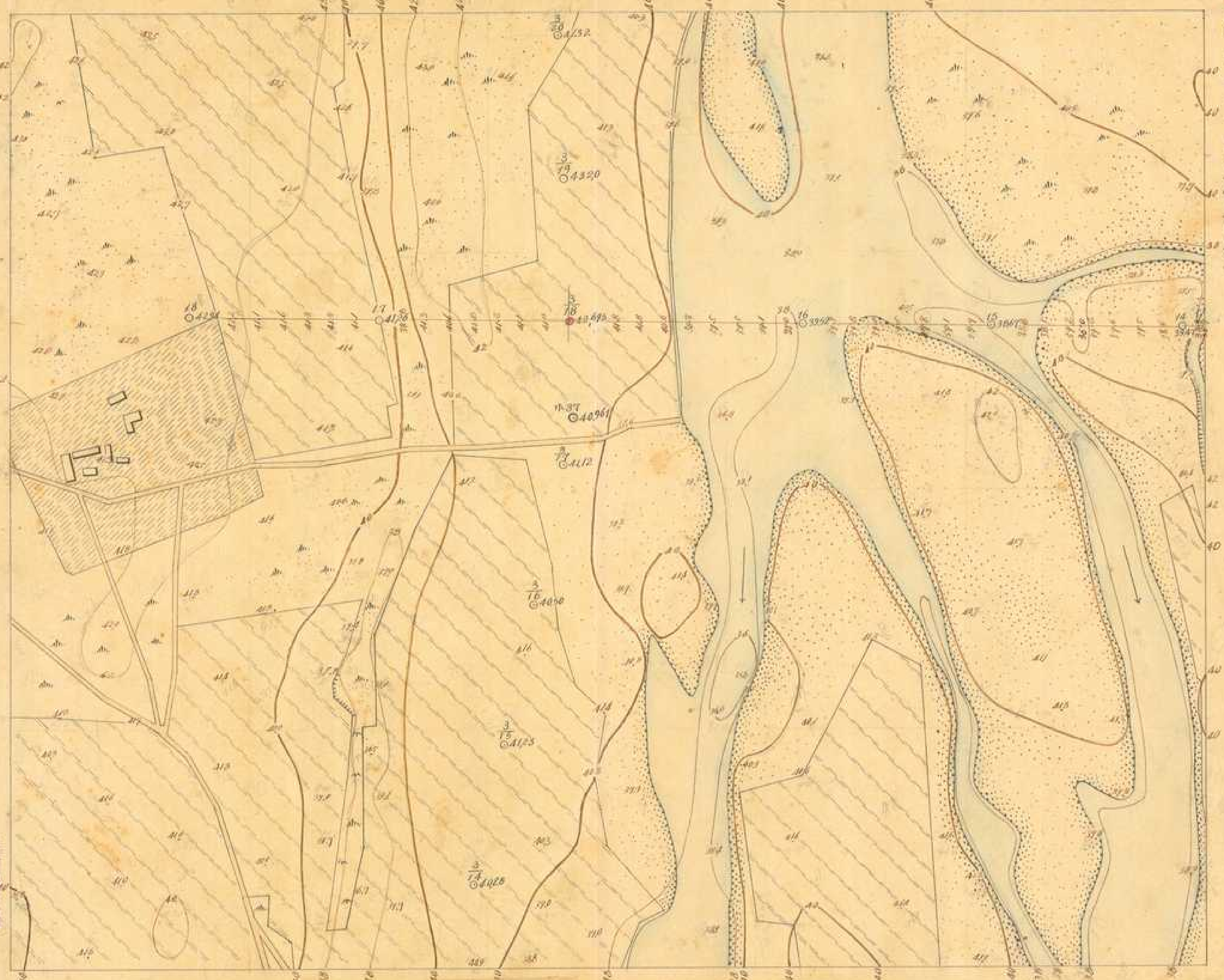
秘

下淡水溪

第六一三號

二千五百分一

圖原川河溪水淡下



大正三年七月二日調查

監查技手執行勤四郎

測量

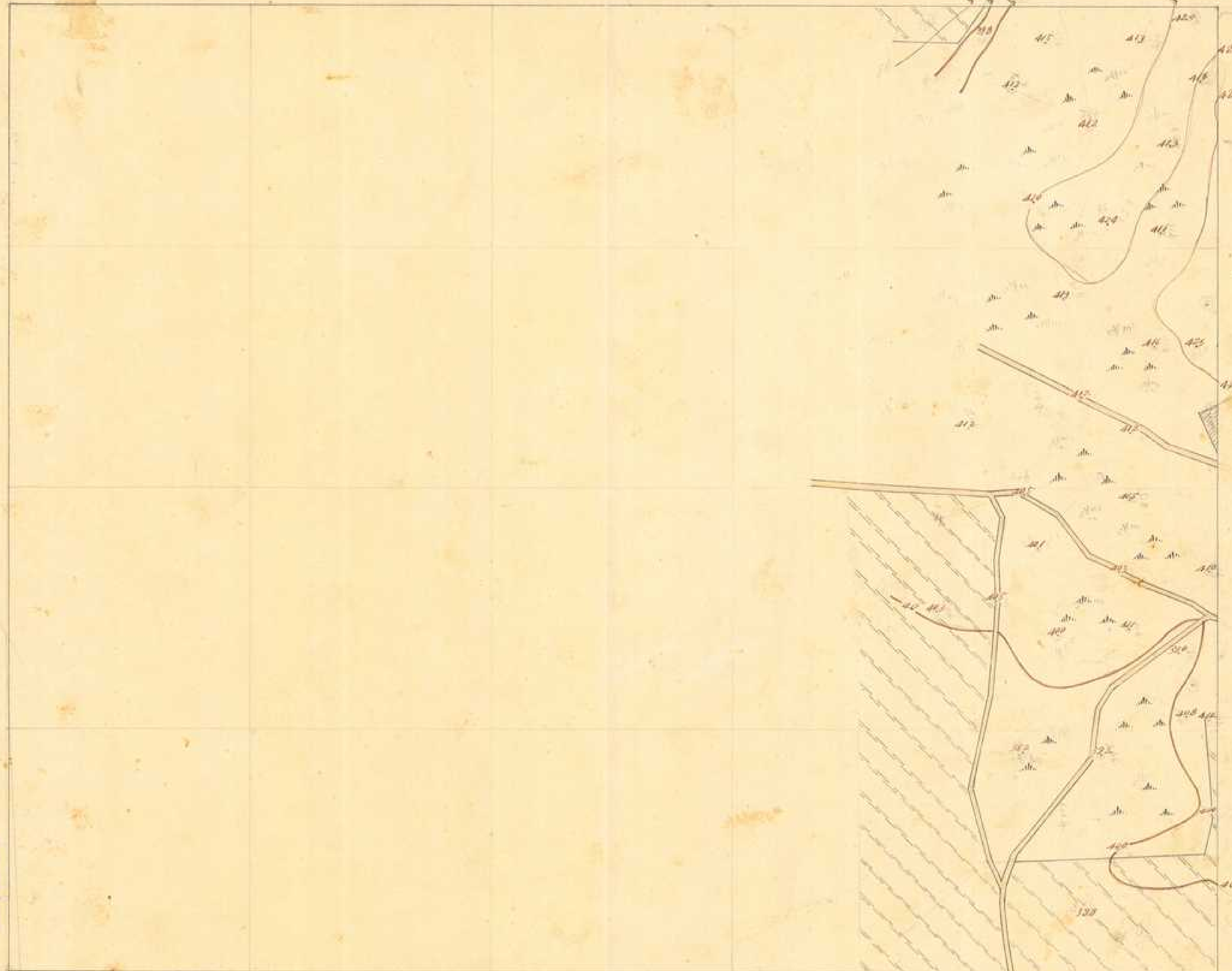
木村禮之助
國生宗一
木村禮之助

圖原川河溪水淡下

下淡水溪

第六一四號

二千五百分一



大正三年七月三日調查

監查技手執行勤四郎

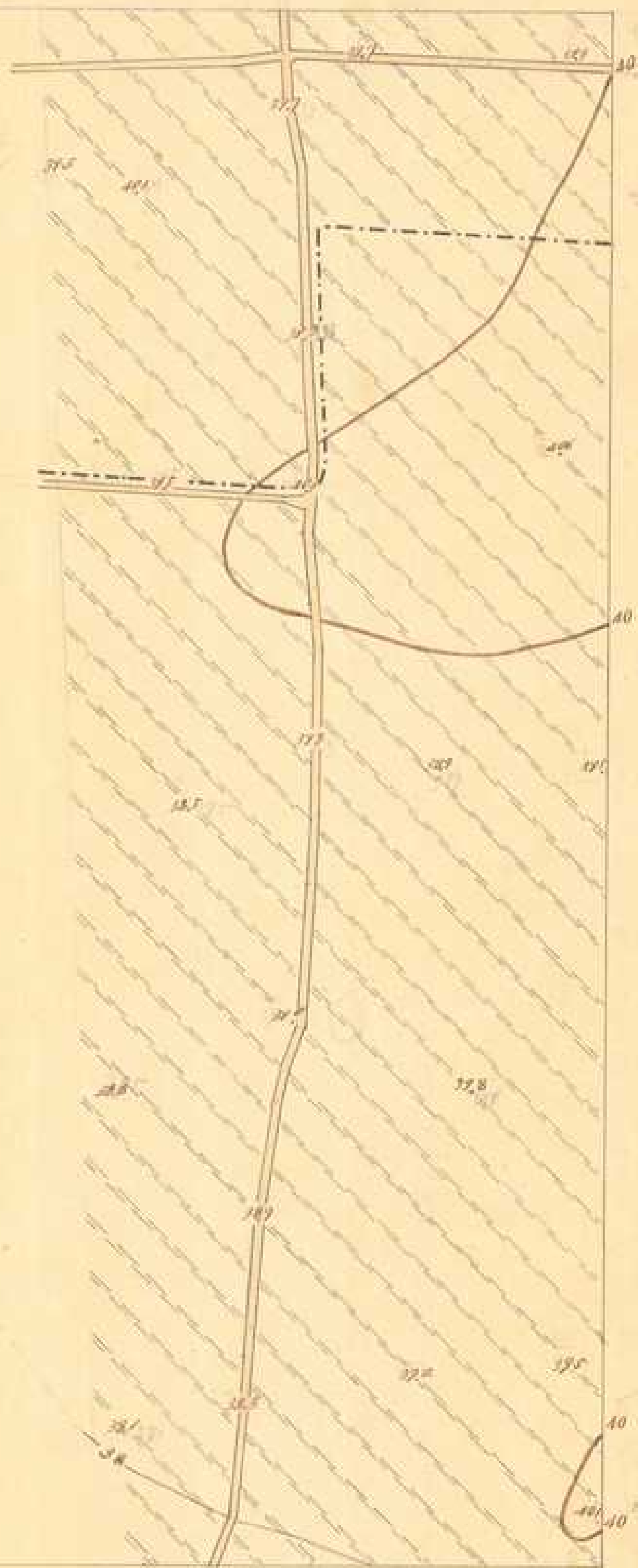
測量

製圖

木村禮之助
國生宗一
木村禮之助

圖原川河溪水淡下

秘 下淡水溪
第六一五號 二千五百分一



616

大正三年七月十日 日調查

監查技手執行勤四郎

測量

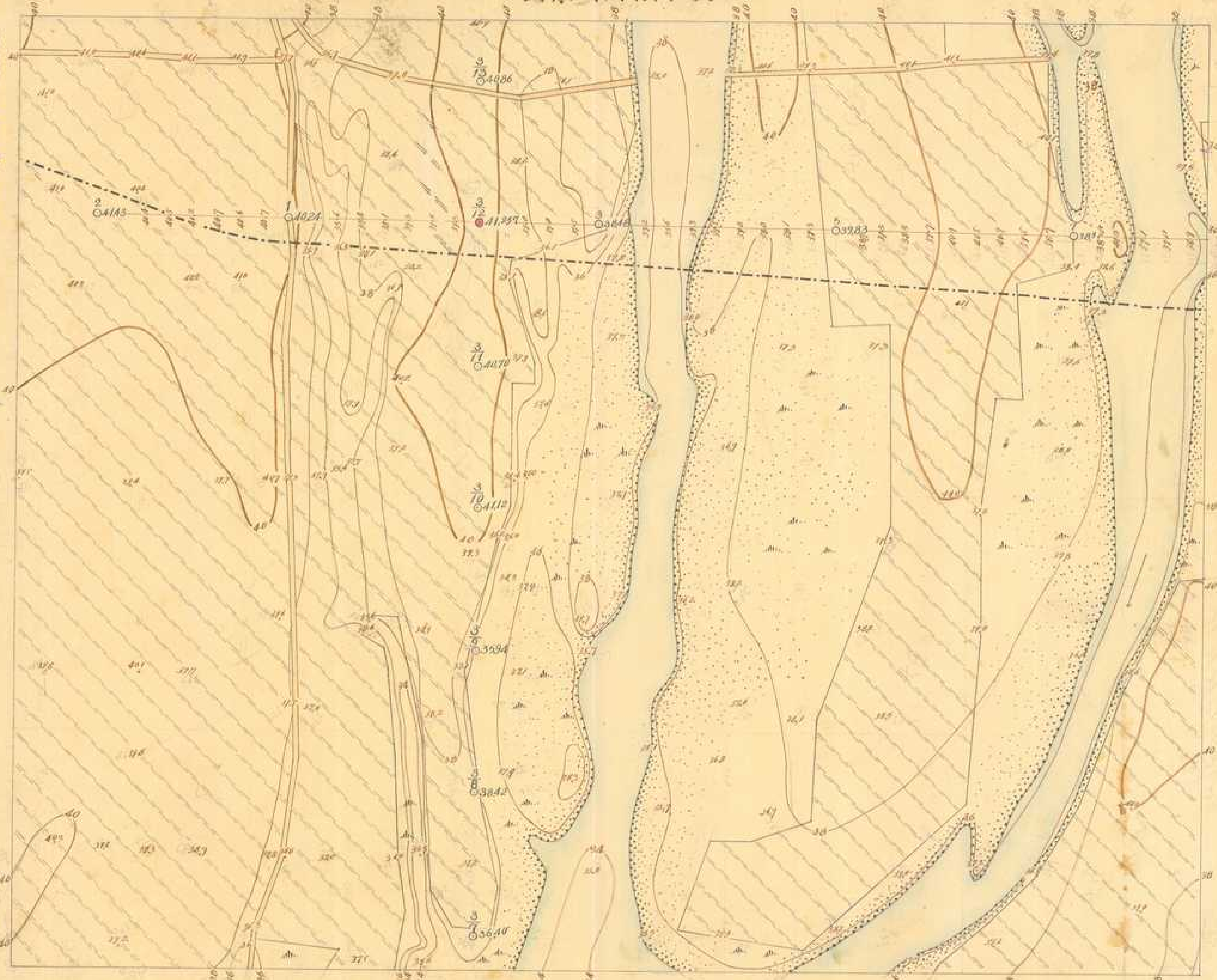
松村巳三郎

製圖

木村禮之助

圖原川河溪水淡下

大正三年七月三日編查



615

617

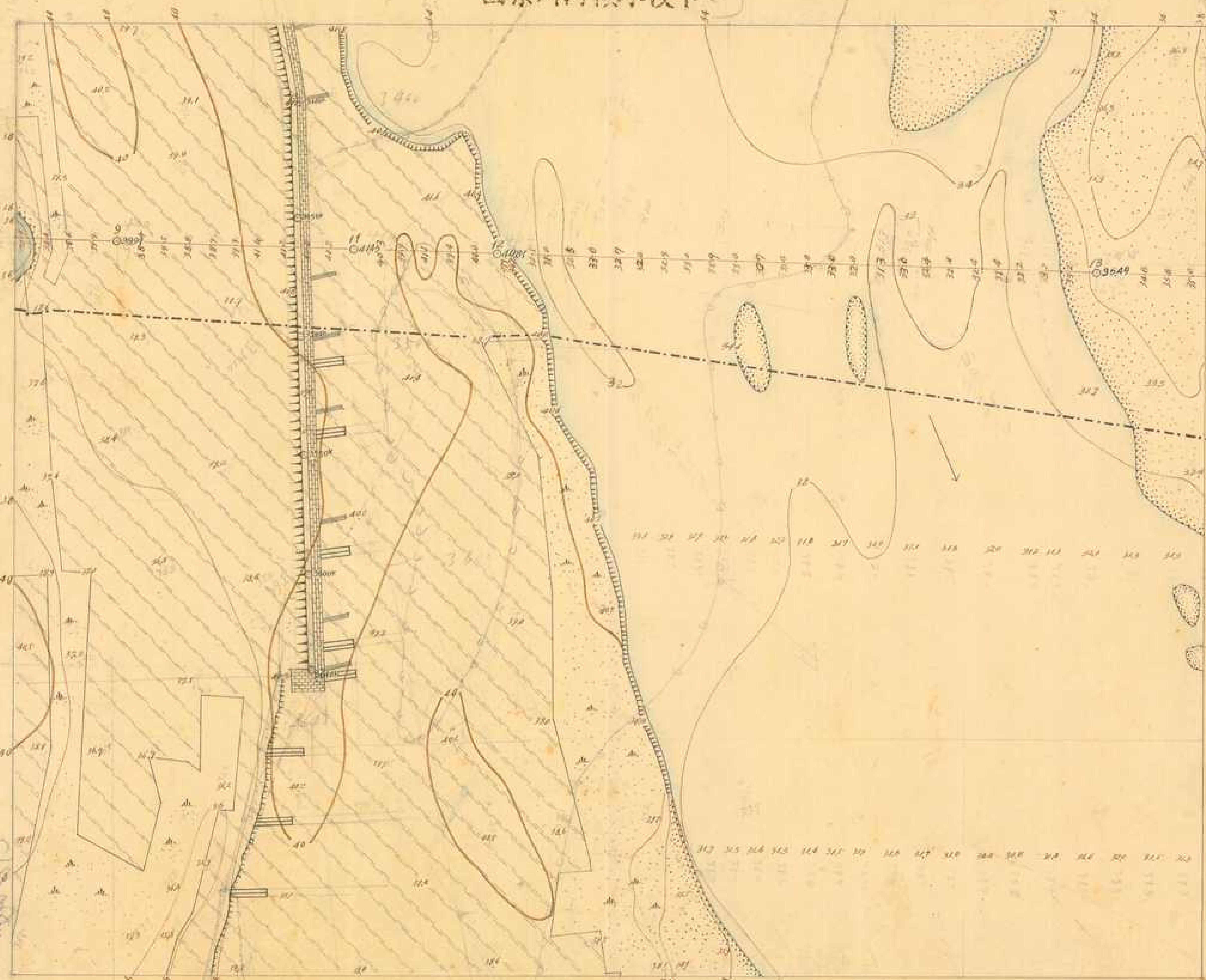
監查技手執行勤四郎

測量 松村巳三郎
製圖 木村禮之助

圖原川河溪水淡下

下淡水溪
第六一七號
二千五百分一

大正三年六月二日調查



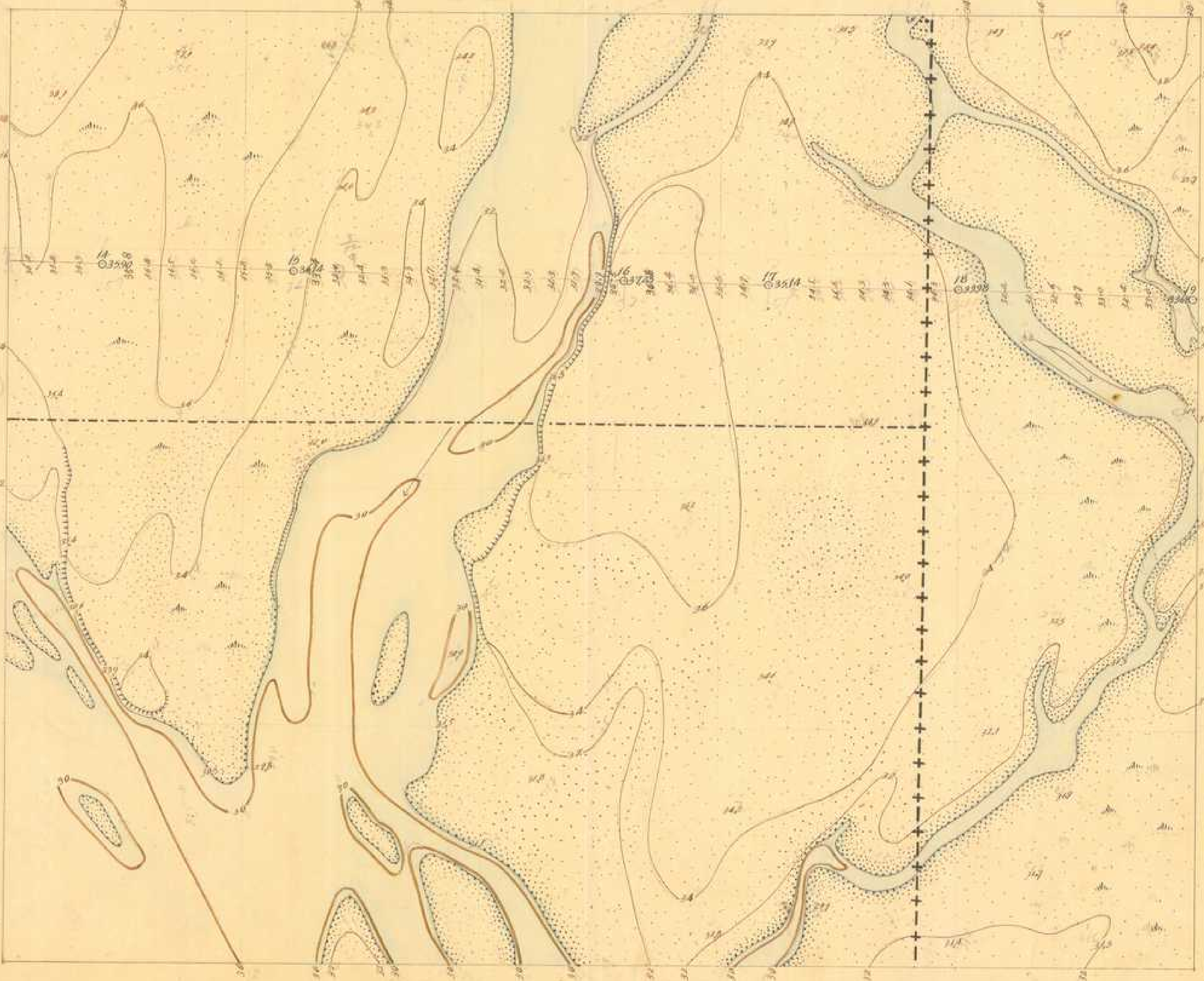
監查技手執行勤四郎

測量

製圖

四元甚優袋
阿心婦
木村禮之助

圖原川河溪水淡下



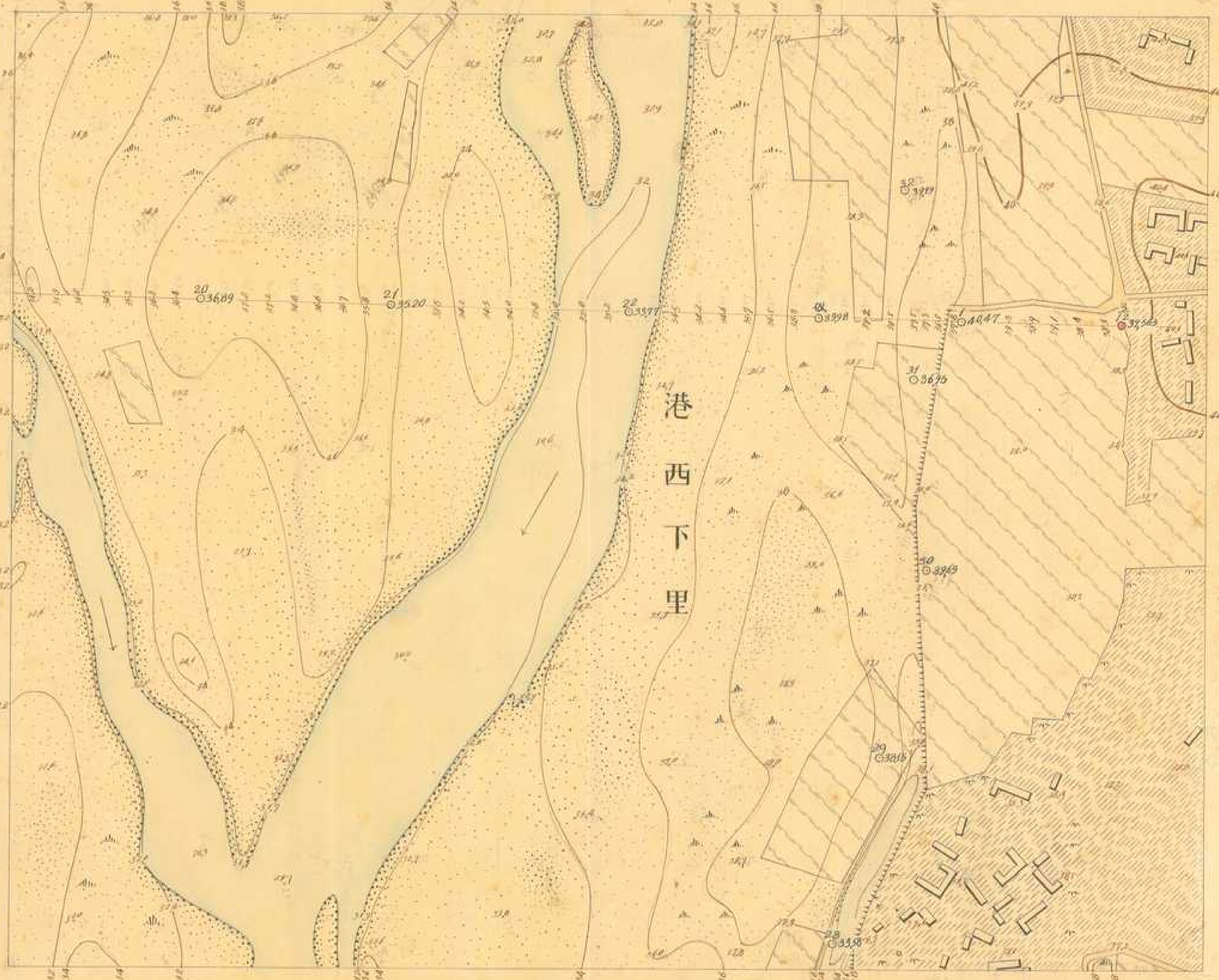
大正三年六月二十八日編登

監查技手執行勤四郎

測量 谷本伊之助
製圖 木村禮之助

圖原川河溪水淡下

港西下里



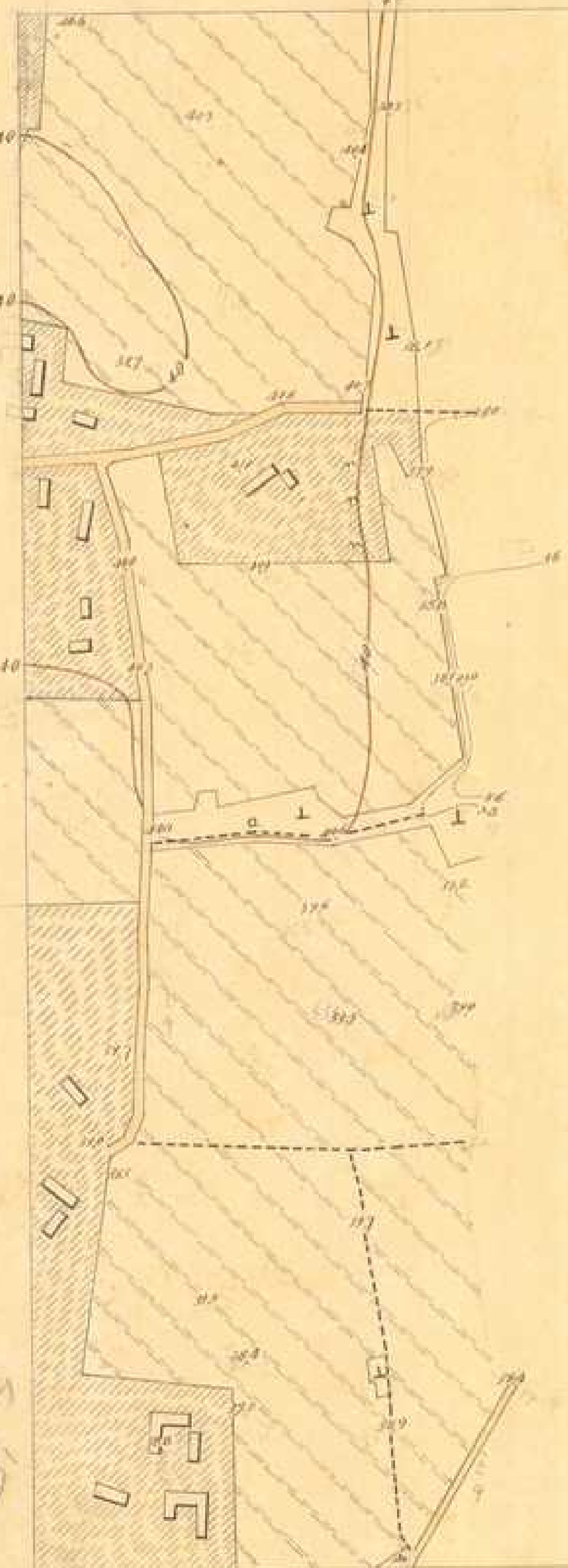
大正三年七月六日測繪

監查技手執行勤四郎

測量 松村巳三郎
製圖 木村禮之助

圖原川河溪水淡下

大正三年七月六日編查



監查技手 鈴木三郎

測量 松村巳三郎
製圖 木村禮之助