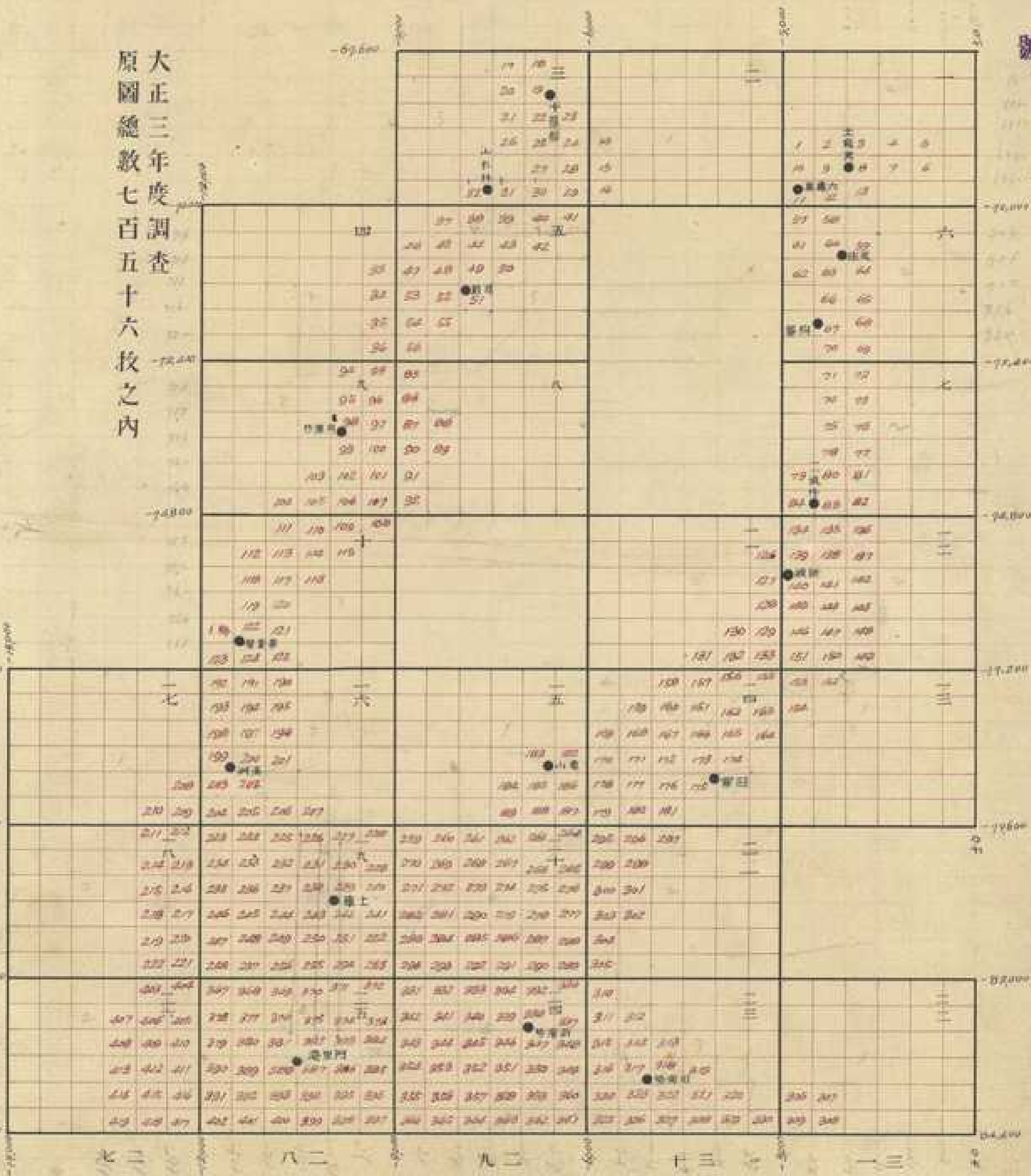


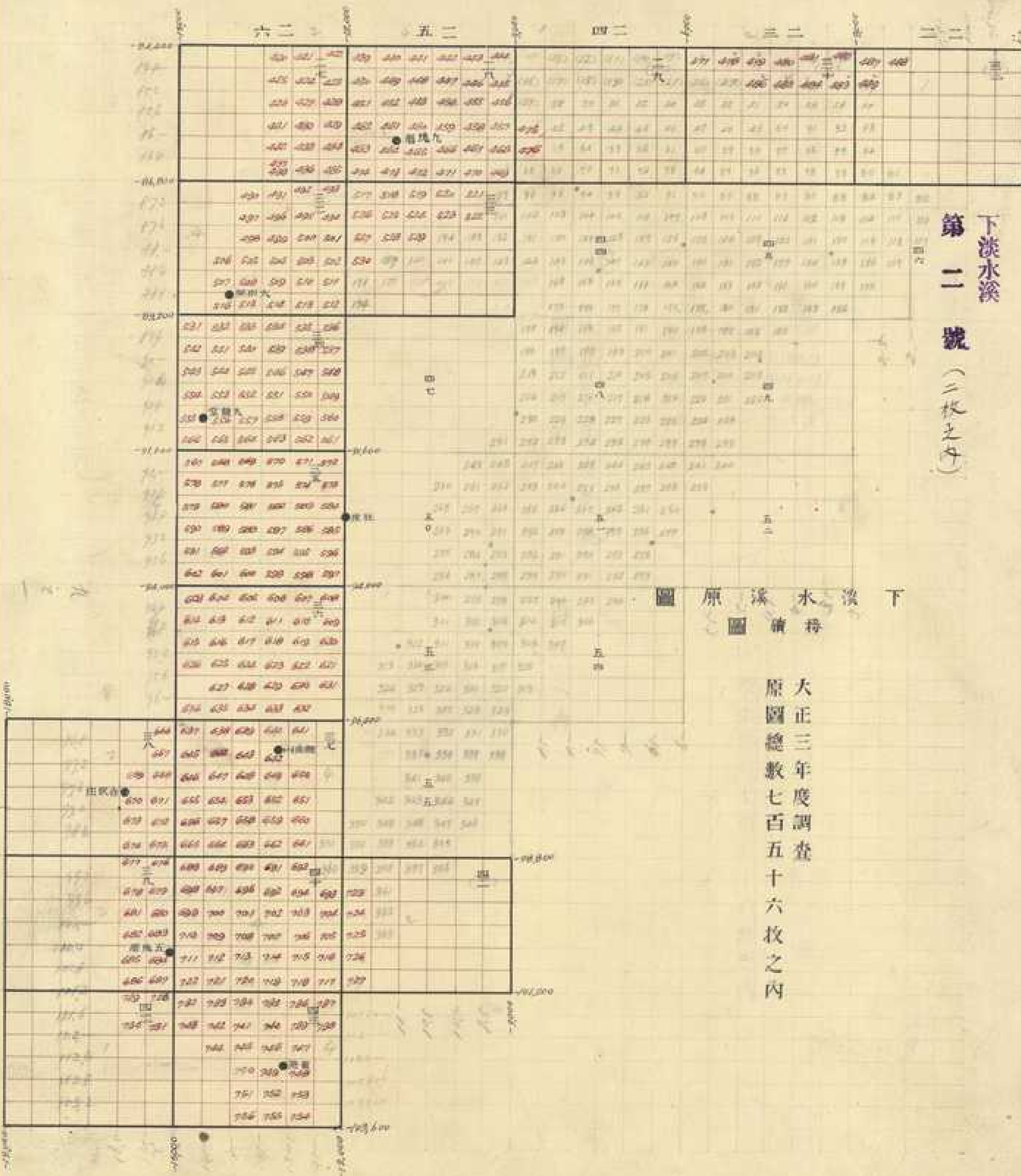
下淡水溪原圖 接續圖

下淡水溪
第一號
(二枚之內)

大正三年度調查
原圖總數七百五十六枚之內



下淡水溪
第二號
(二枚之中)



下淡水溪原圖
積得

大正三年度調查
原圖總數七百五十六枚之內

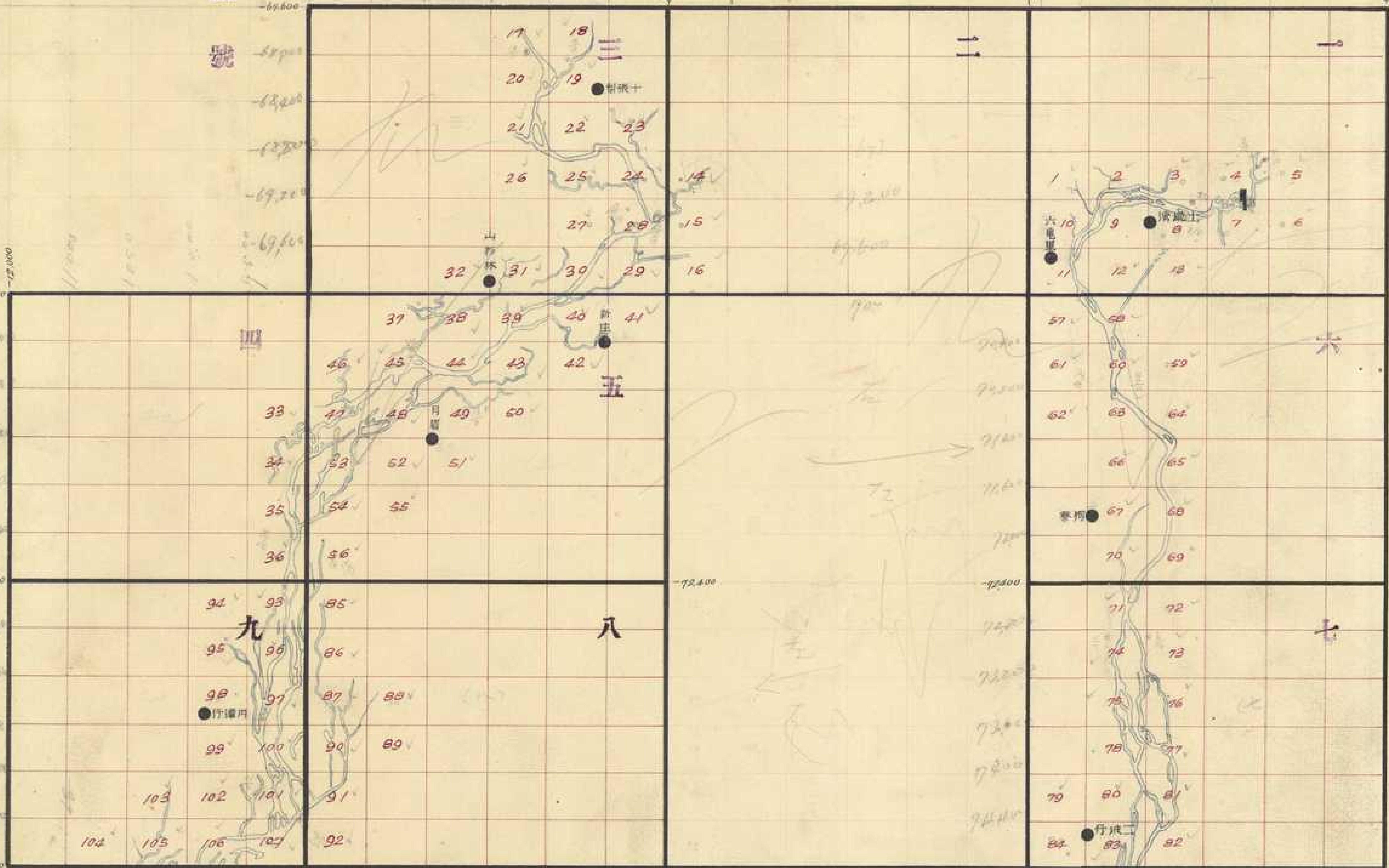
第一號

下淡水溪

圖續接圖原 內之板五

覽便流水在現

調度年三正大



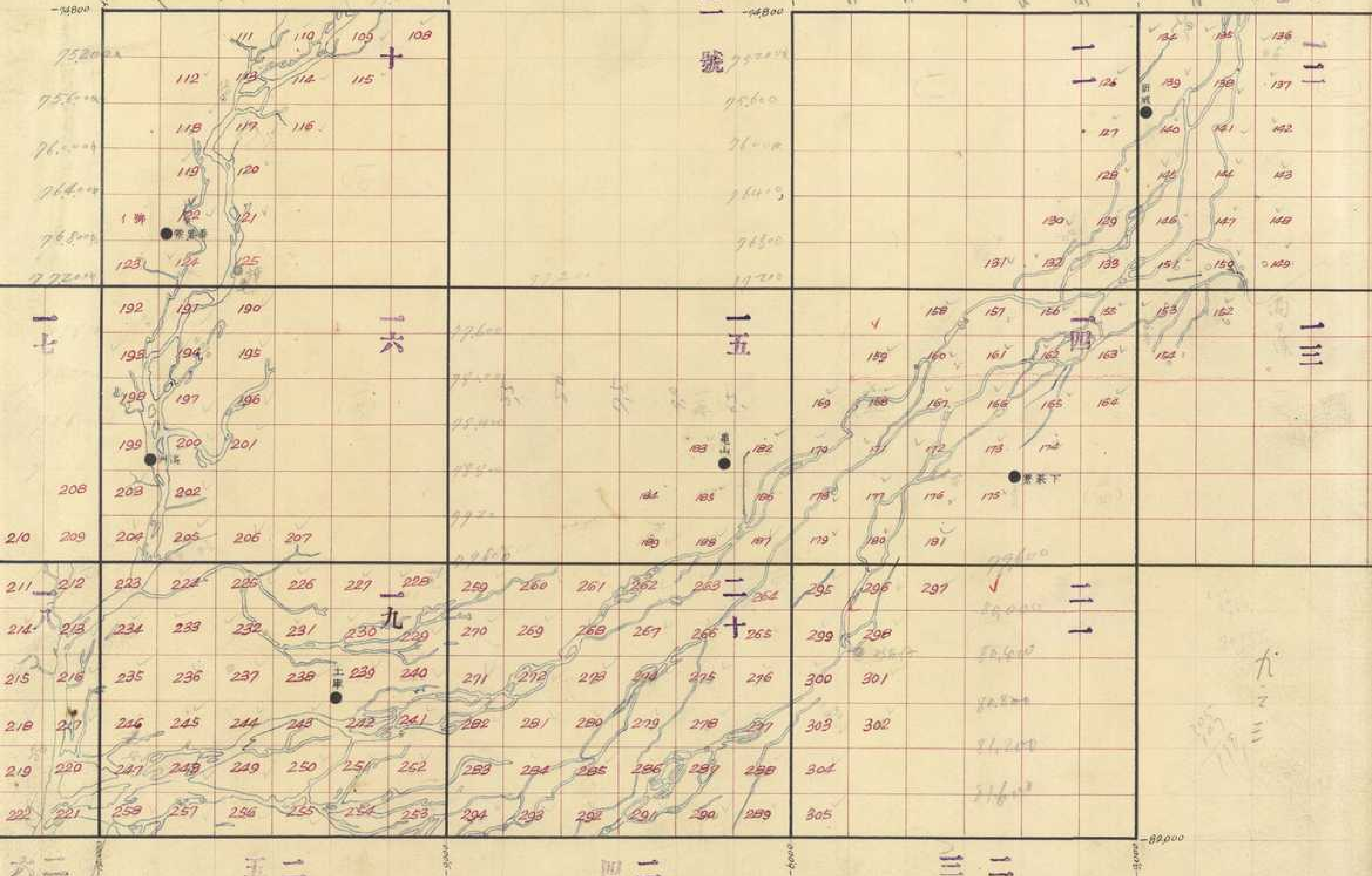
十

二十

覽便流水在現
調度年三正大

下淡水溪
第二號

圖續接圖原
內之枚五




資料來源：經濟部水利署水利規劃試驗所
數位製作：中央研究院人社中心地理資訊專題中心

覽便流水在現

調度年三正大

圖續接圖原

內之板五

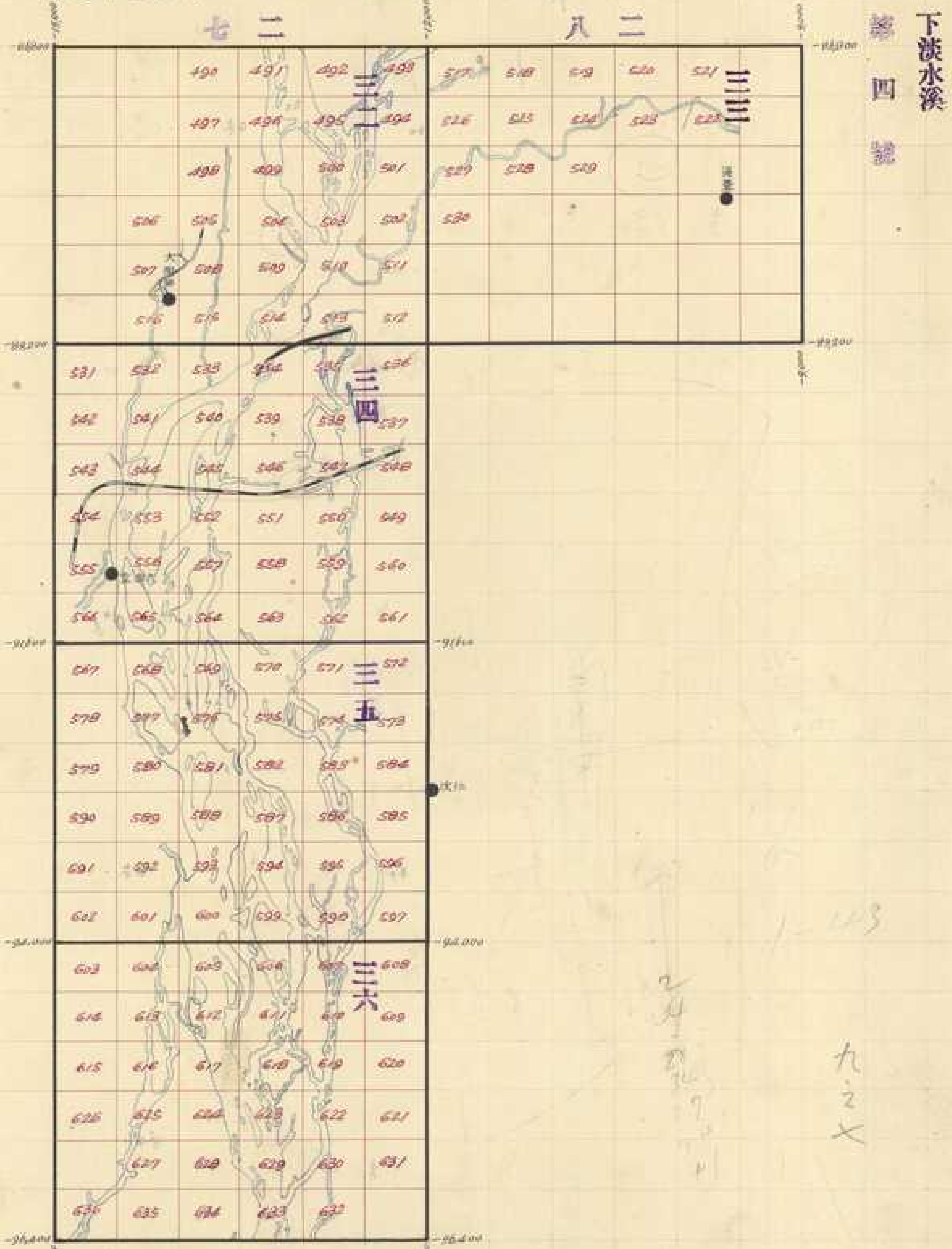


九之五

覽便流水在現
圖度年三正六

內之枚五

圖續接圖原



資料來源：經濟部水利署水利規劃試驗所
數位製作：中央研究院人社中心地理資訊專題中心

覽便流水在現

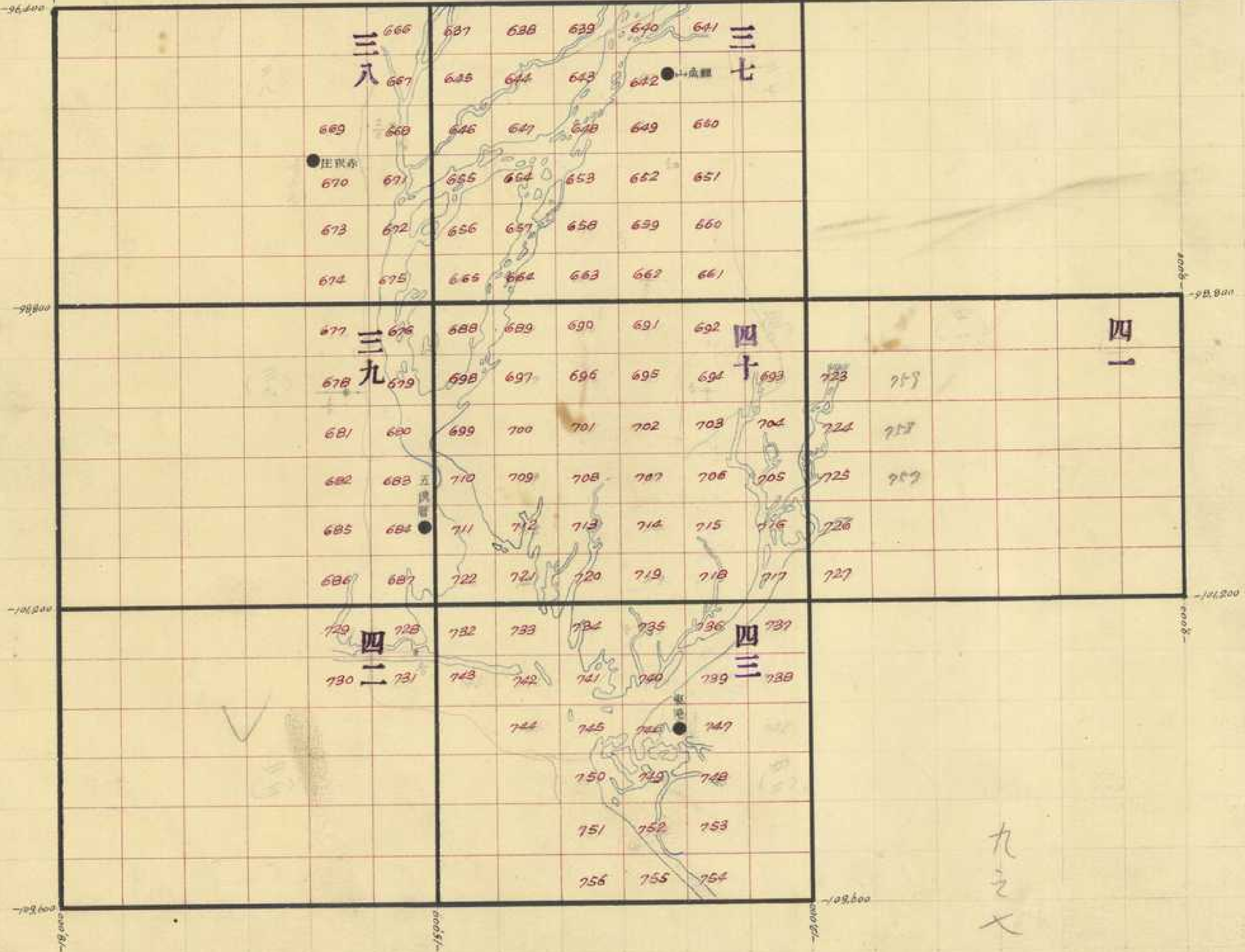
調度年三正大

圖續接圖原

內之枚五

六三

下淡水溪
第五號



九之七

下淡水溪測量原圖

縮尺二千五百分之一

總數七十五百六拾

大正三年度調

大正四年一月三十日圖章

監查被手執行勤四郎

測量 谷本伊之助
製圖 執行勤四郎

貳



○壹

大正四年一月三十日調查

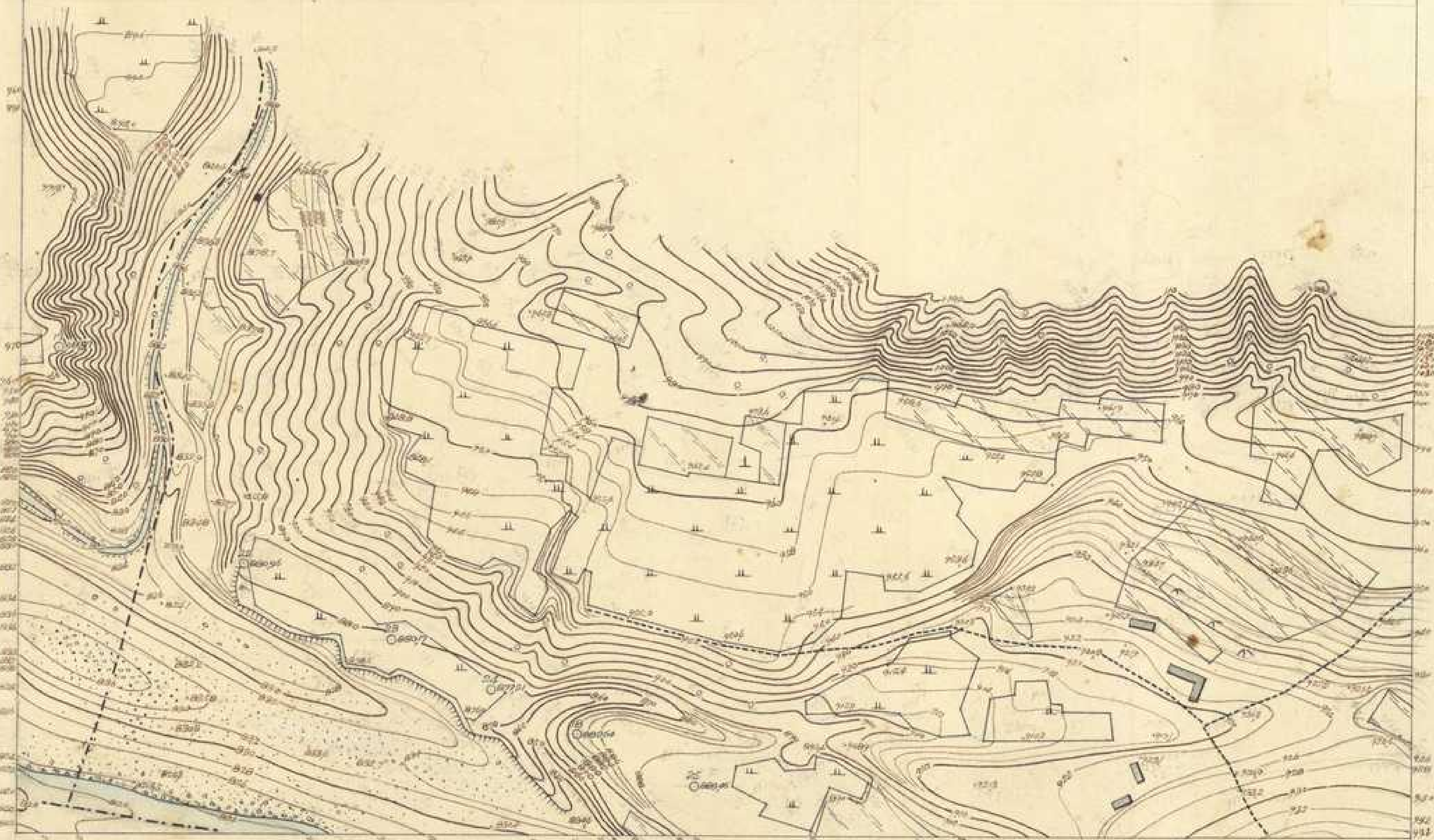
壹 監查技手執行勤四郎

測量 谷本伊之助
製圖 執行勤四郎



大正四年二月九日調查

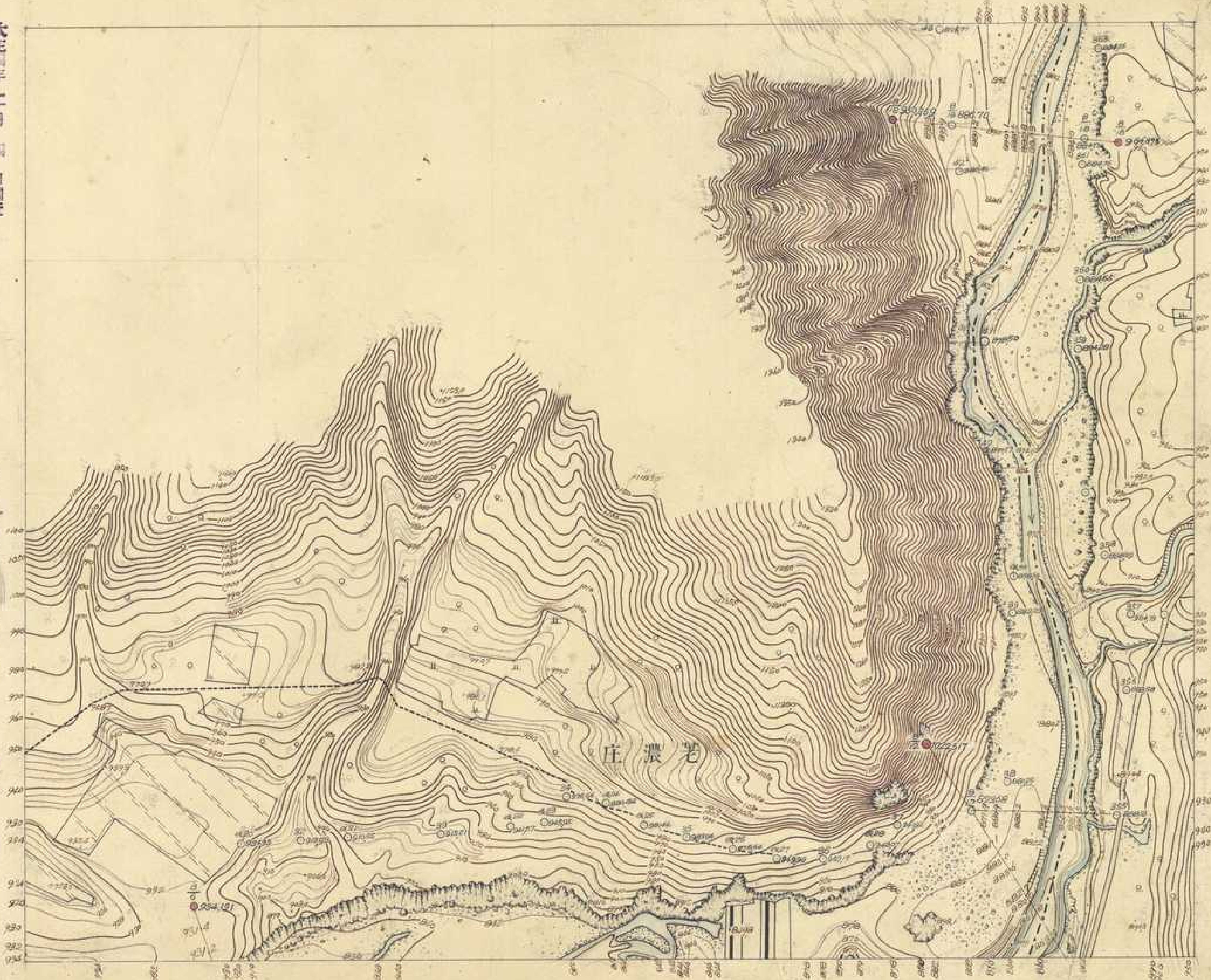
四



大正四年二月四日調査

監査技手執行勤四郎

測量
谷本伊之助
執行勤四郎

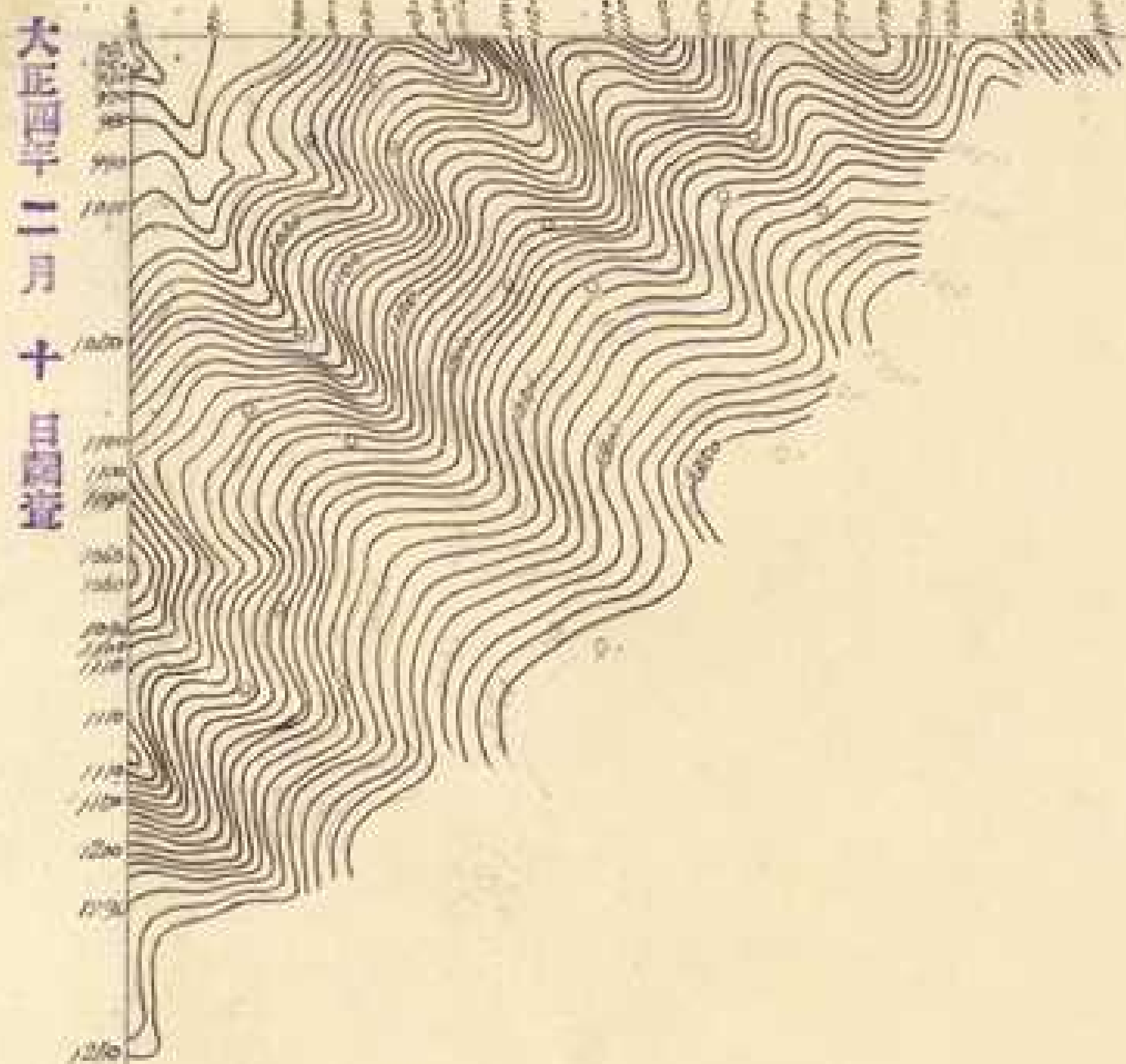


大正四年二月七日測量



四 監查技手執行勤四郎

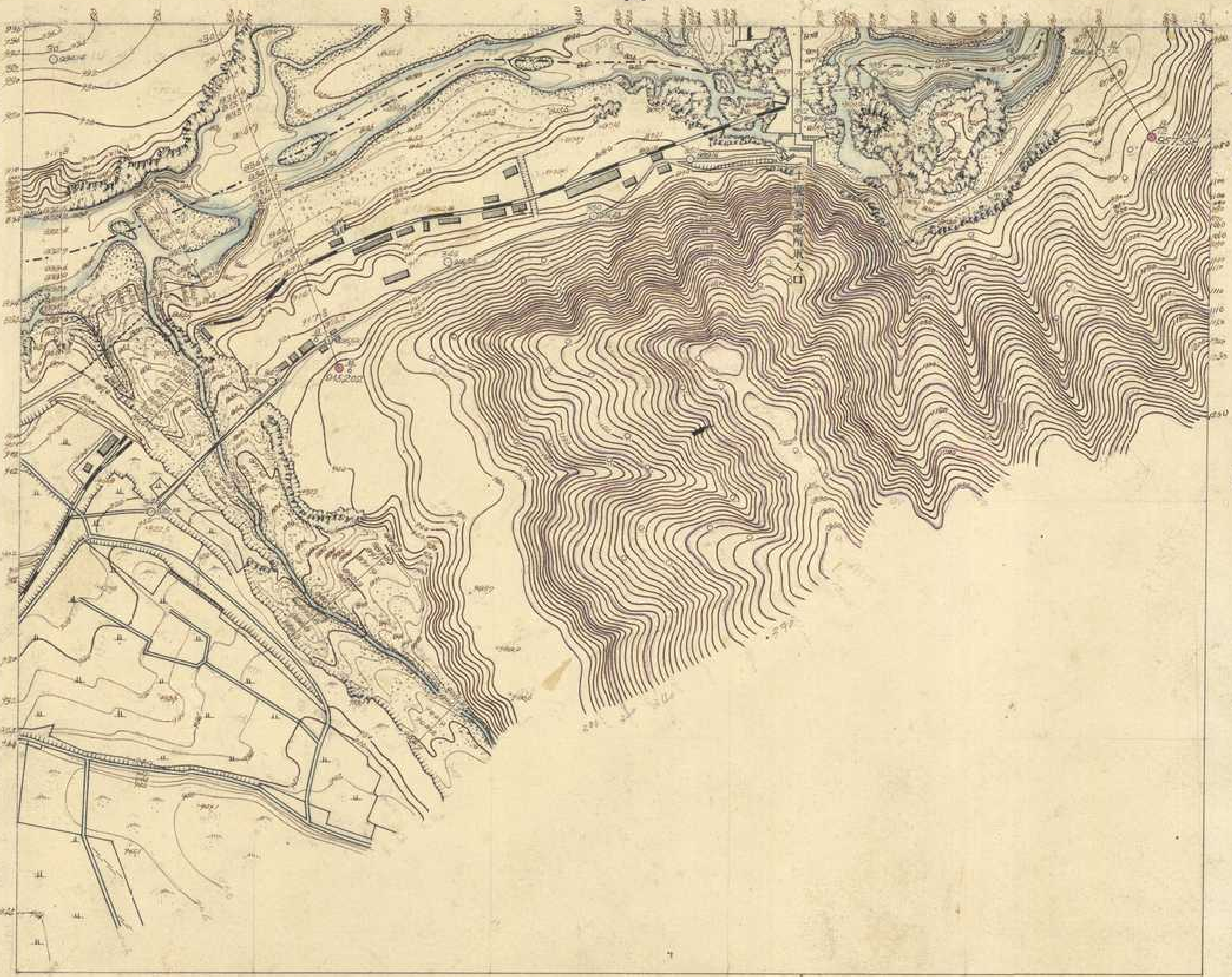
製圖 測量 谷本伊之助
執行勤四郎



大正四年二月十日調查

監查技手執行勤四郎

測量 谷本伊之助
製圖 執行勤四郎



大正四年二月十日編定

監查技手執行勤四郎

測量 谷本伊之助
製圖 執行勤四郎



大正十一年二月二八日測量

監事 松村巳三郎
執行勤四郎

測量 松村巳三郎
執行勤四郎



大正四年一月二十日調查

監查技手執行勤四郎

測量 製圖

木村禮之助
國生宗一
執行勤四郎

壹

壹



大正四年一月二二日測量

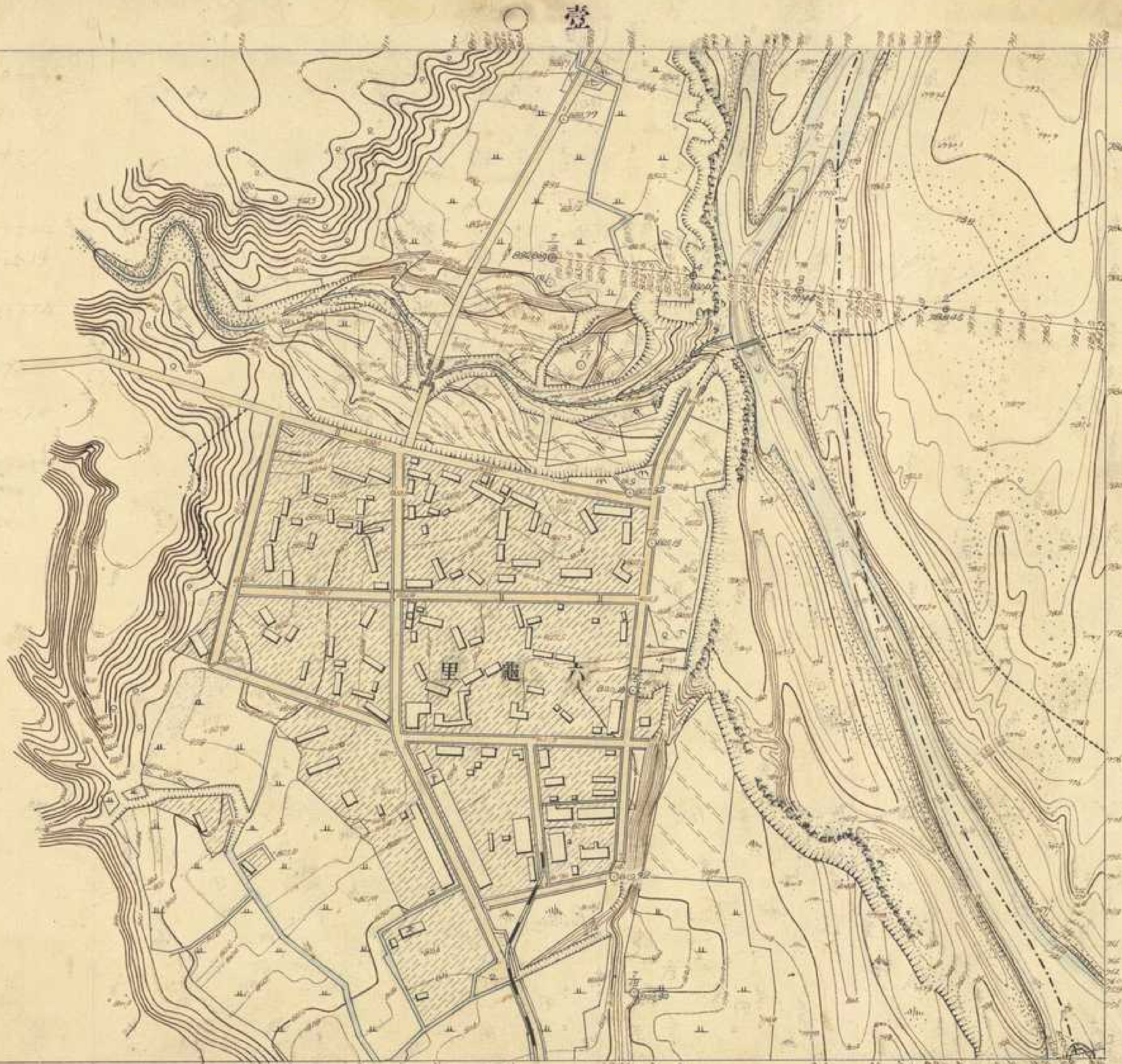
監查技手執行並四郎

測量
製圖

木村禮之助
國生宗一
執行助四郎

下淡水溪
第一一號

壹貳



壹

七五

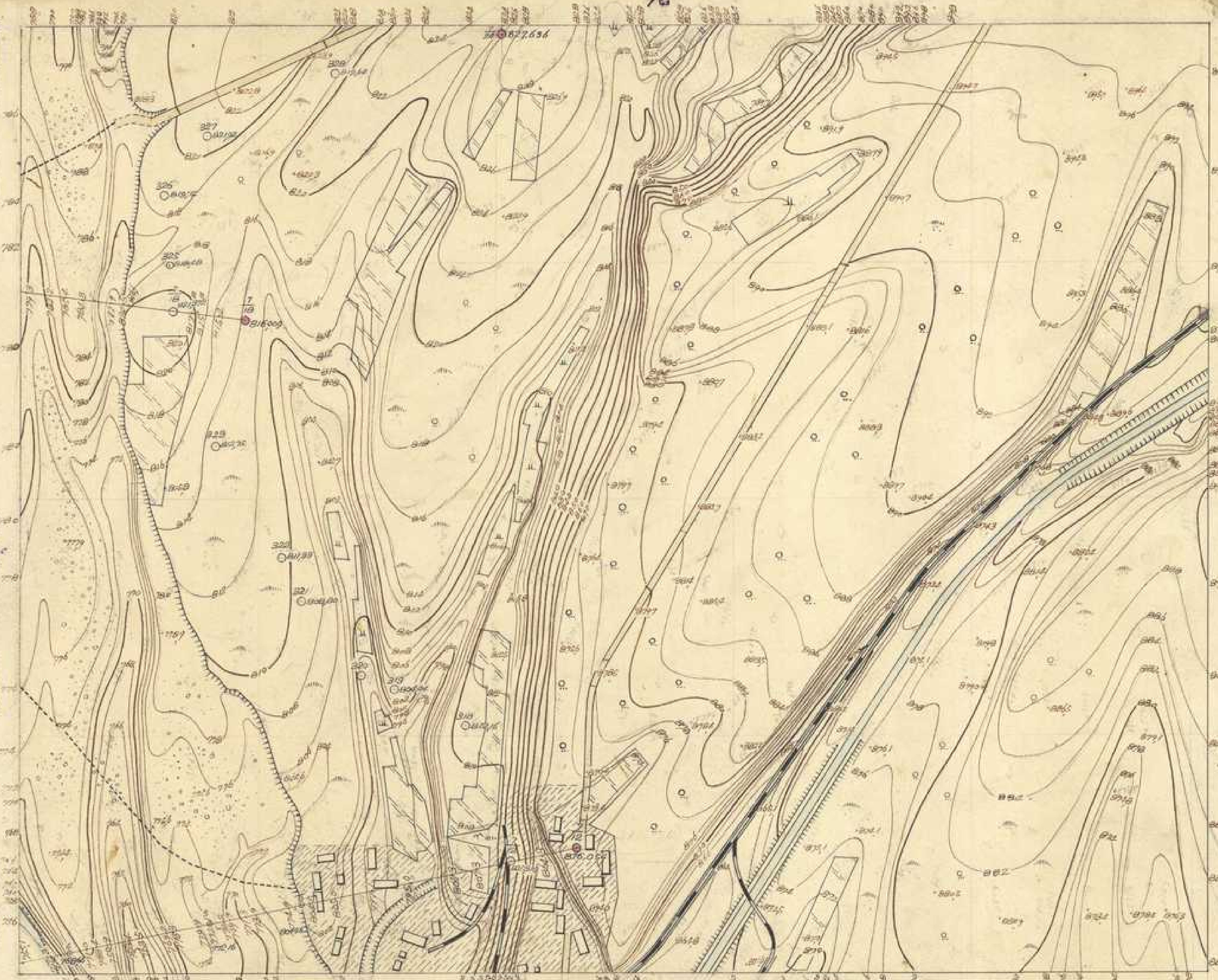
大正四年一月二二日調查

監查技手執行勤四郎

測量

製圖

執行勤四郎
石谷鐵造
執行勤四郎



大正四年二月十七日調査

監查技手執行勤四郎

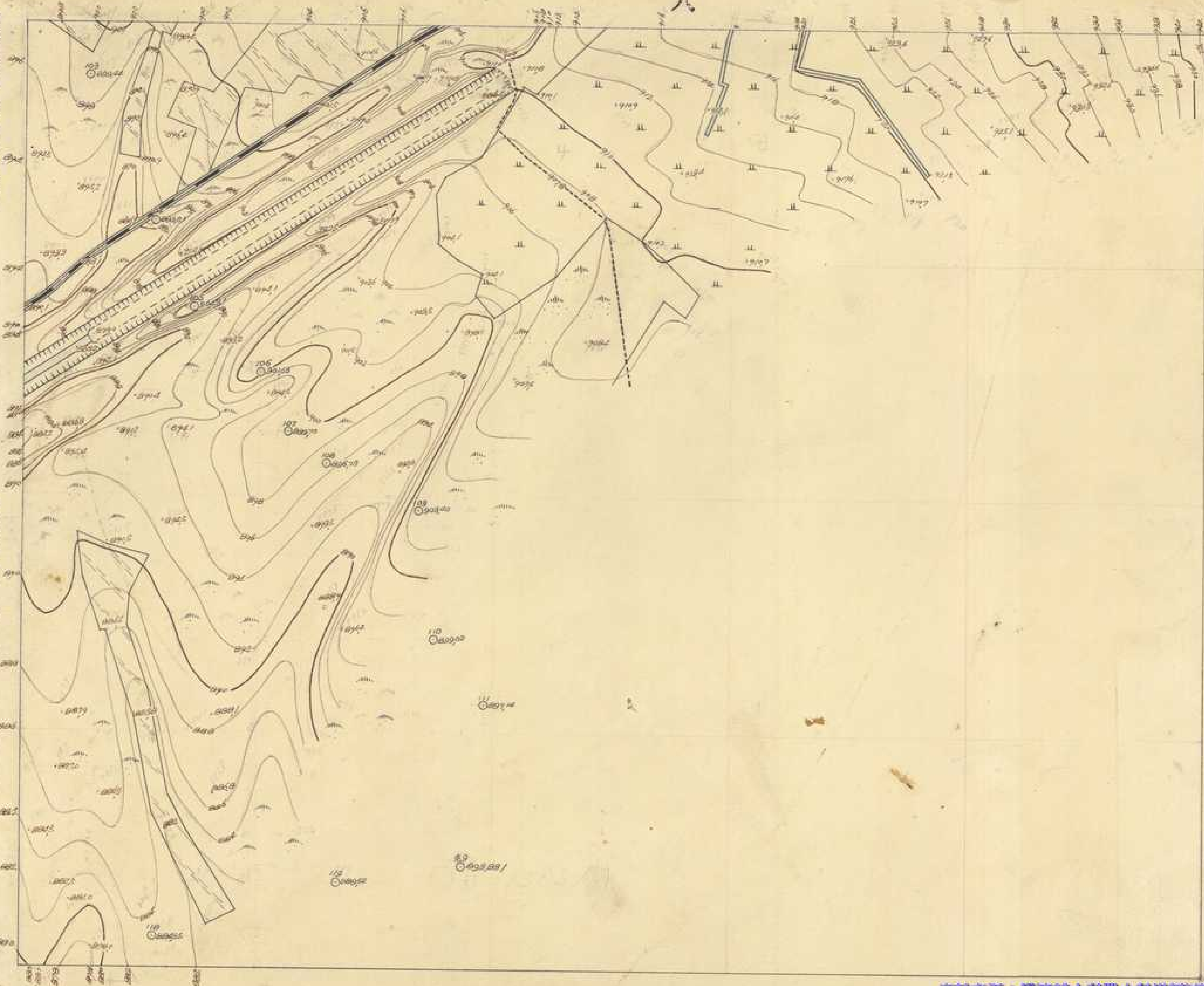
壹壹

測量

松村巳三郎
執行勤四郎

八

大正四年一月三十一日調查



監查技手執行勤四郎

測量

松村巳三郎

製圖

執行勤四郎

大正三年十一月三十日調查

監查技手 執行勤四郎

測量 村野太郎吉
製圖 木村禮之助
執行勤四郎



新厝仔



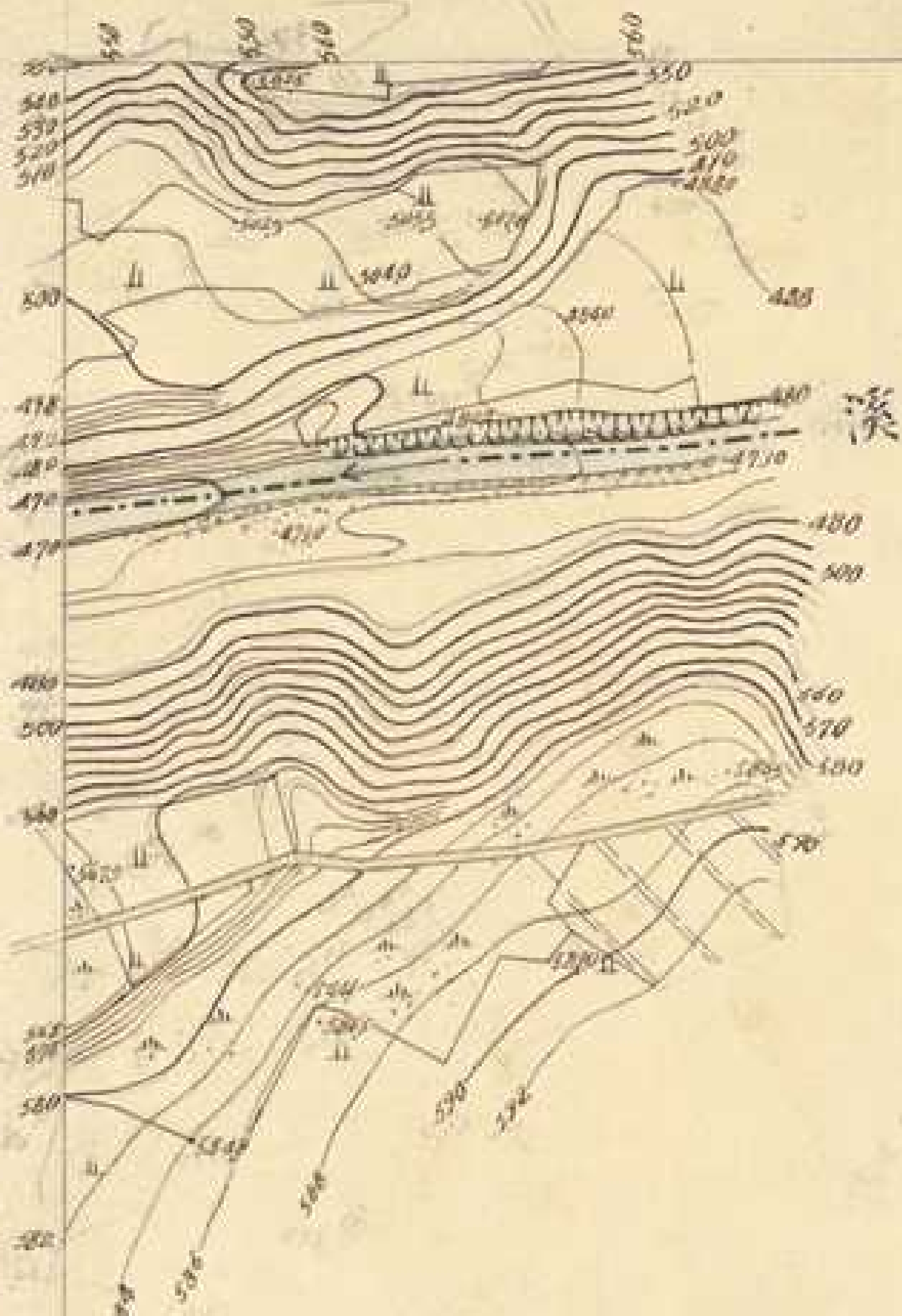
大正三年十一月三日調查

監查技手 執行勤四郎

測量 製圖
村野太郎吉
木村禮之助

大正三年十一月七日調查

橋 寮 溪



監查技手 執行勤四郎

貳九

測量 村野太郎吉
製圖 木村禮之助

下淡水溪
第一七號

壹八



500 400 300 200 100 0 100 200 300 400 500

○ 貳

資料來源：經濟部水利署水利規劃試驗所
數位製作：中央研究院人社中心地理資訊專題中心

大正十一年十一月八日調查

監查技手 執行動四郎

測繪 製圖

村野太郎吉
大寸邊之助
執行動四郎

大正三年十一月七日調查

監查技手執行勳四郎

測量 村野太郎吉
製圖 木村禮之助
執行勳四郎



九 登

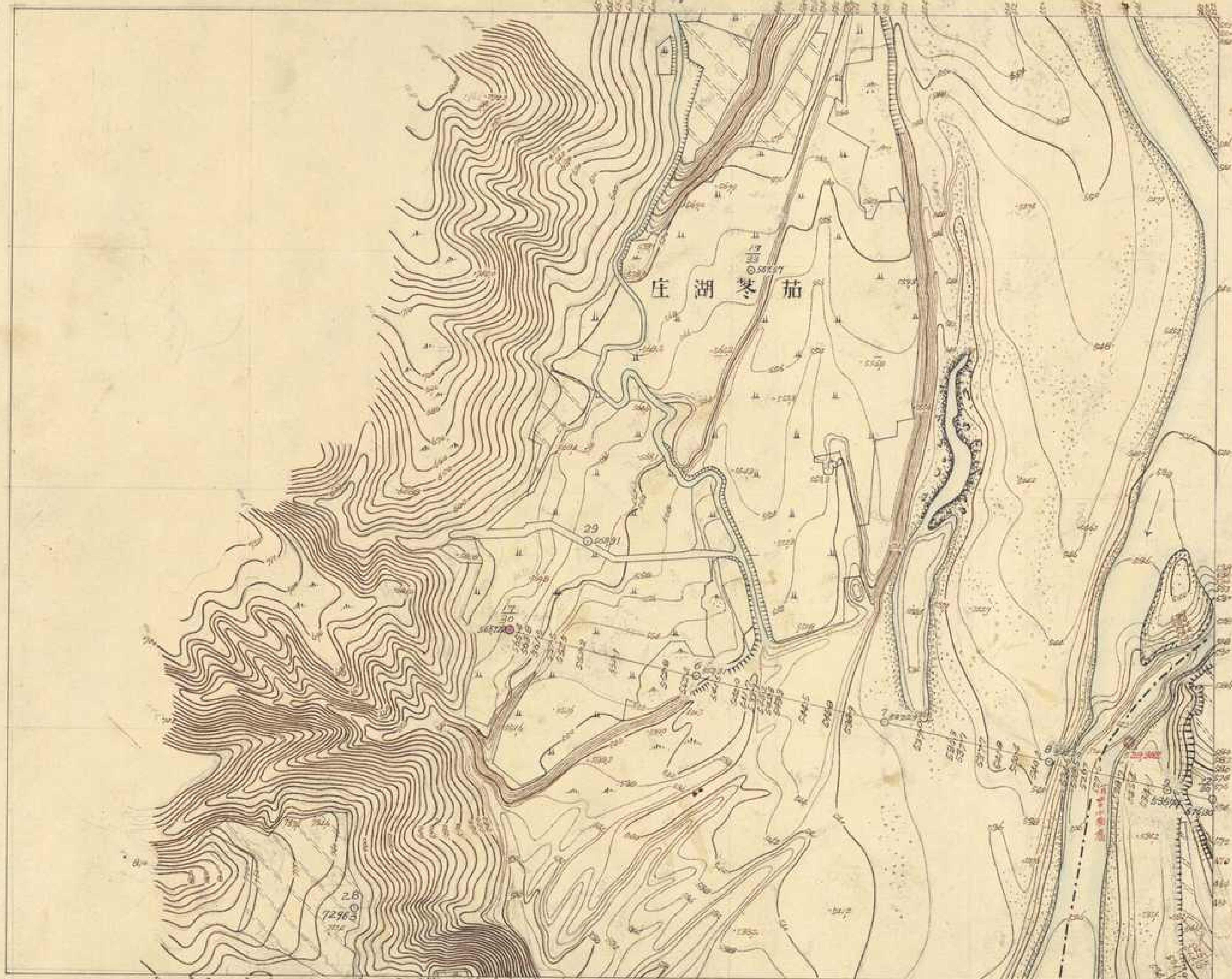
大正三年十一月十日調查

監查技手 執行勤四郎

製圖 測量

村野太郎吉
木村禮之助
執行勤四郎





大正三年十一月十三日開覽

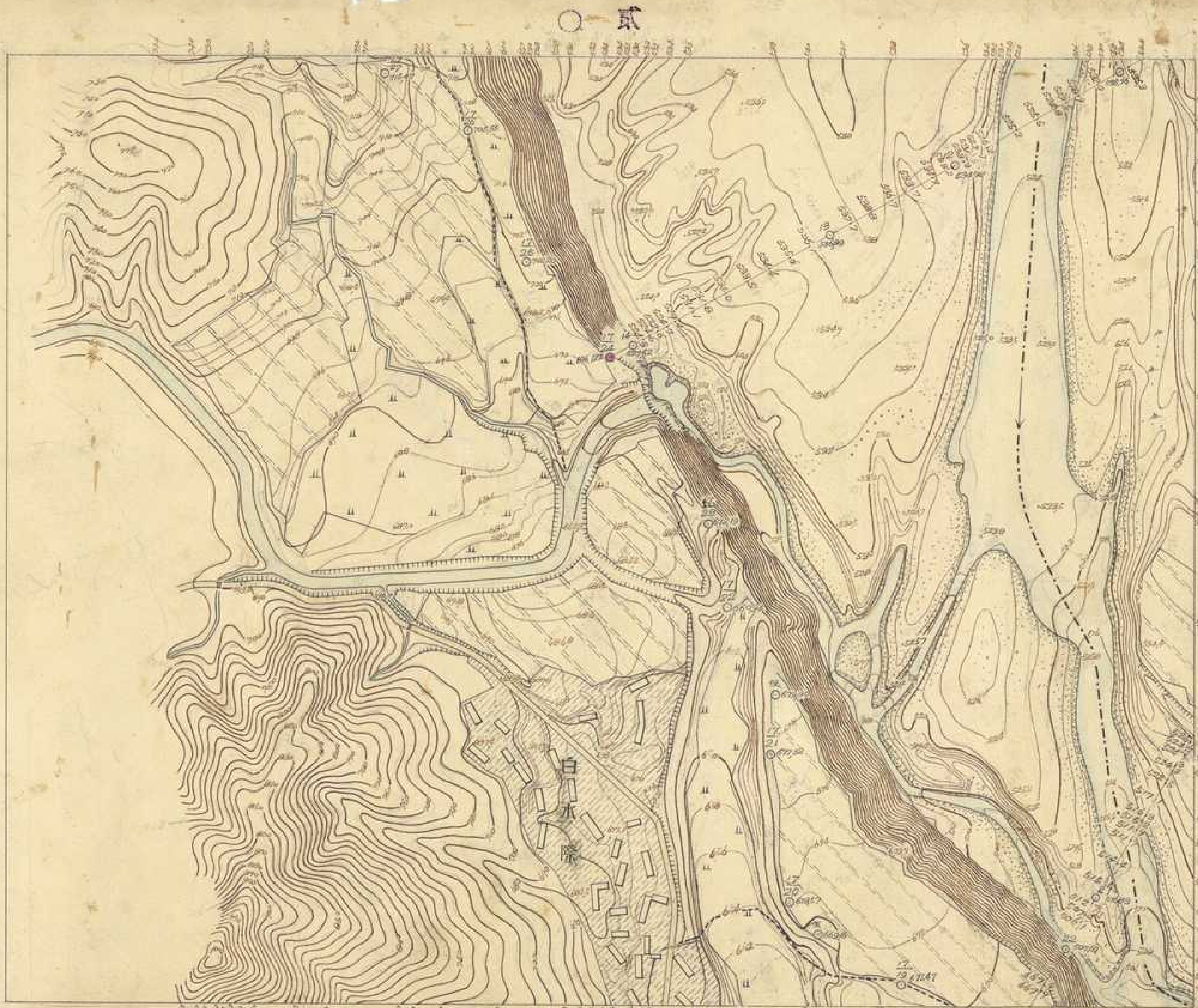
監查技手 執行勤四郎

製圖 測量

村野太郎吉
木村禮之助
執行勤四郎

下淡水溪
第二一號

京貳



大正三年十一月十五日調查

監查技手 執行勤四郎

測量 村野太郎吉
製圖 大沖龜之助
執行勤四郎

九壹

大正三年十一月十八日調查

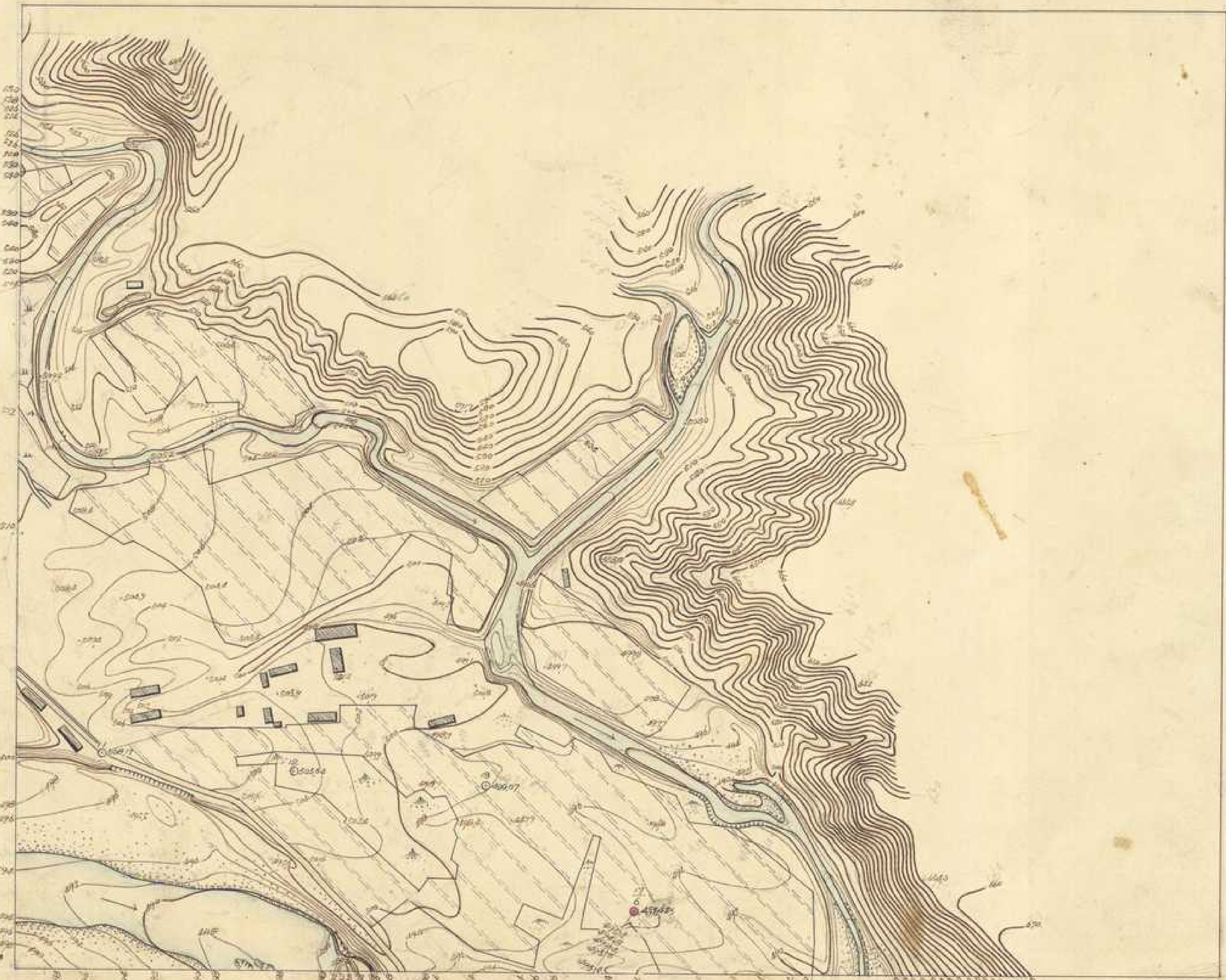
監查技手 執行勤四郎

測量

村野太郎吉
木村禮之助
執行勤四郎



大正三年十一月十四日調查

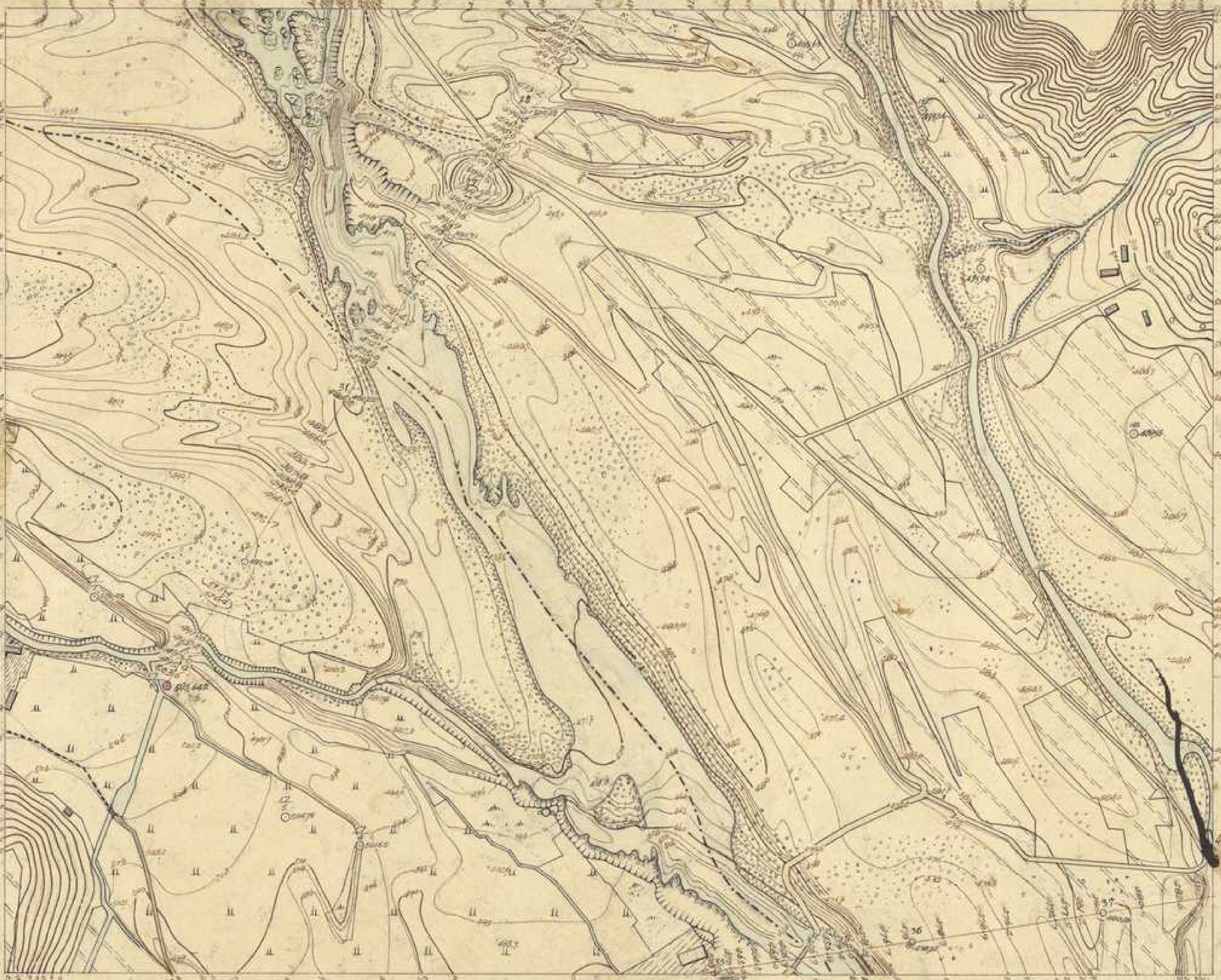


監查技手 執行勤四郎

測量 村野太郎吉
製圖 木村禮之助
執行勤四郎

貳貳

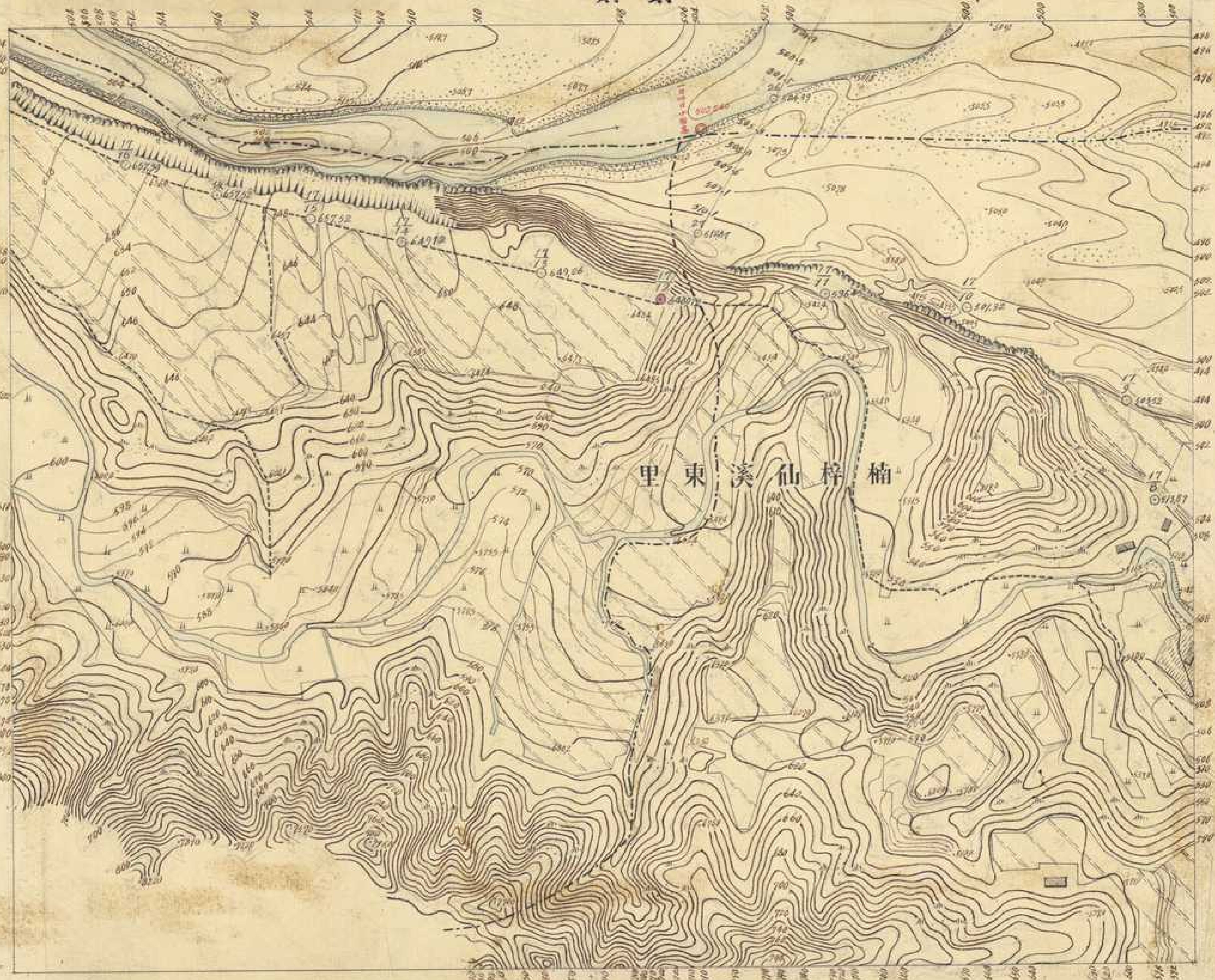
貳貳



大正三十一月二十七日調查

監查技手 執行勤四郎

測量 村野太郎吉
 製圖 木村禮之助
 執行勤四郎

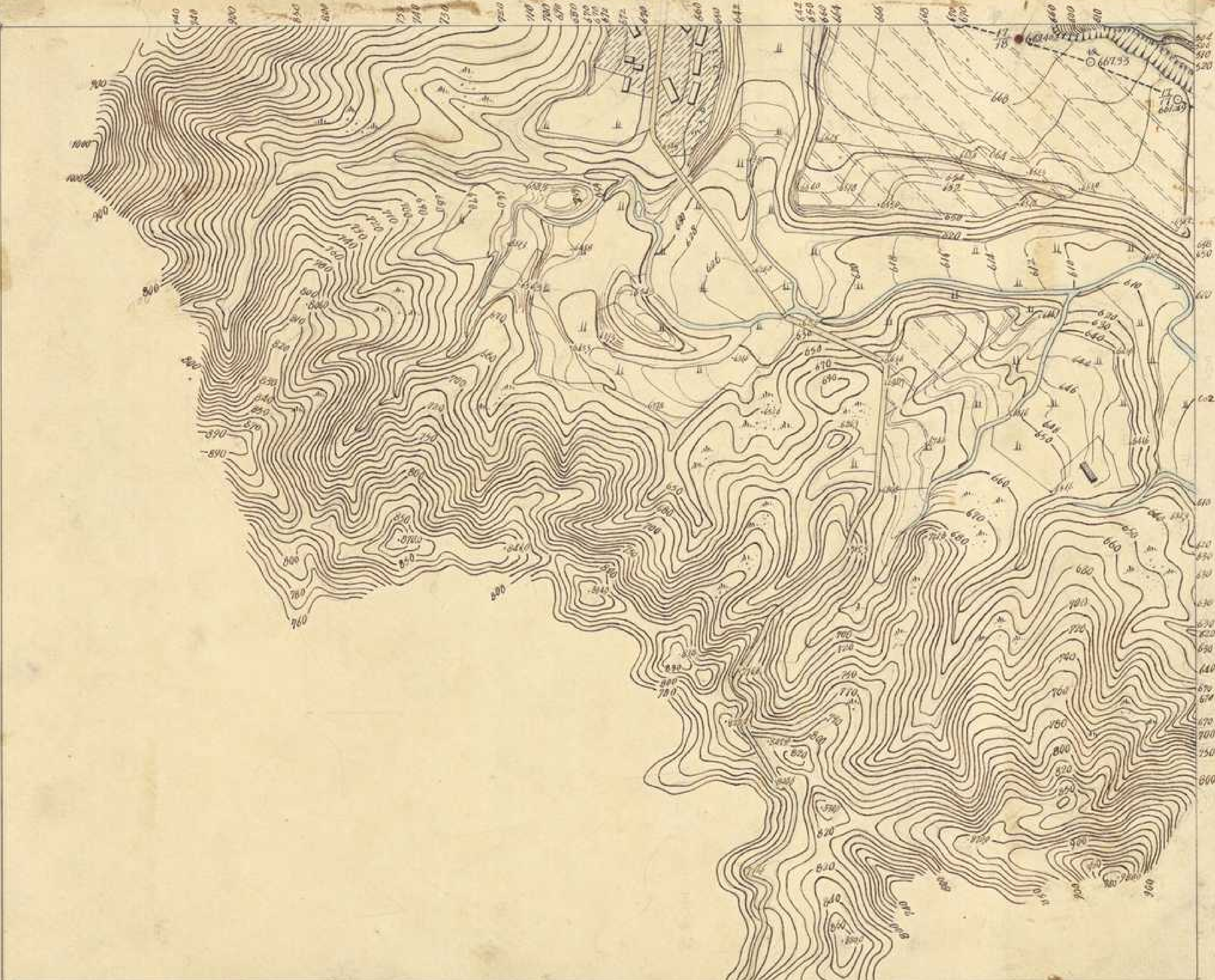


里東溪仙梓楠

大正三年十一月二十四日調查

監查技手執行勳四郎

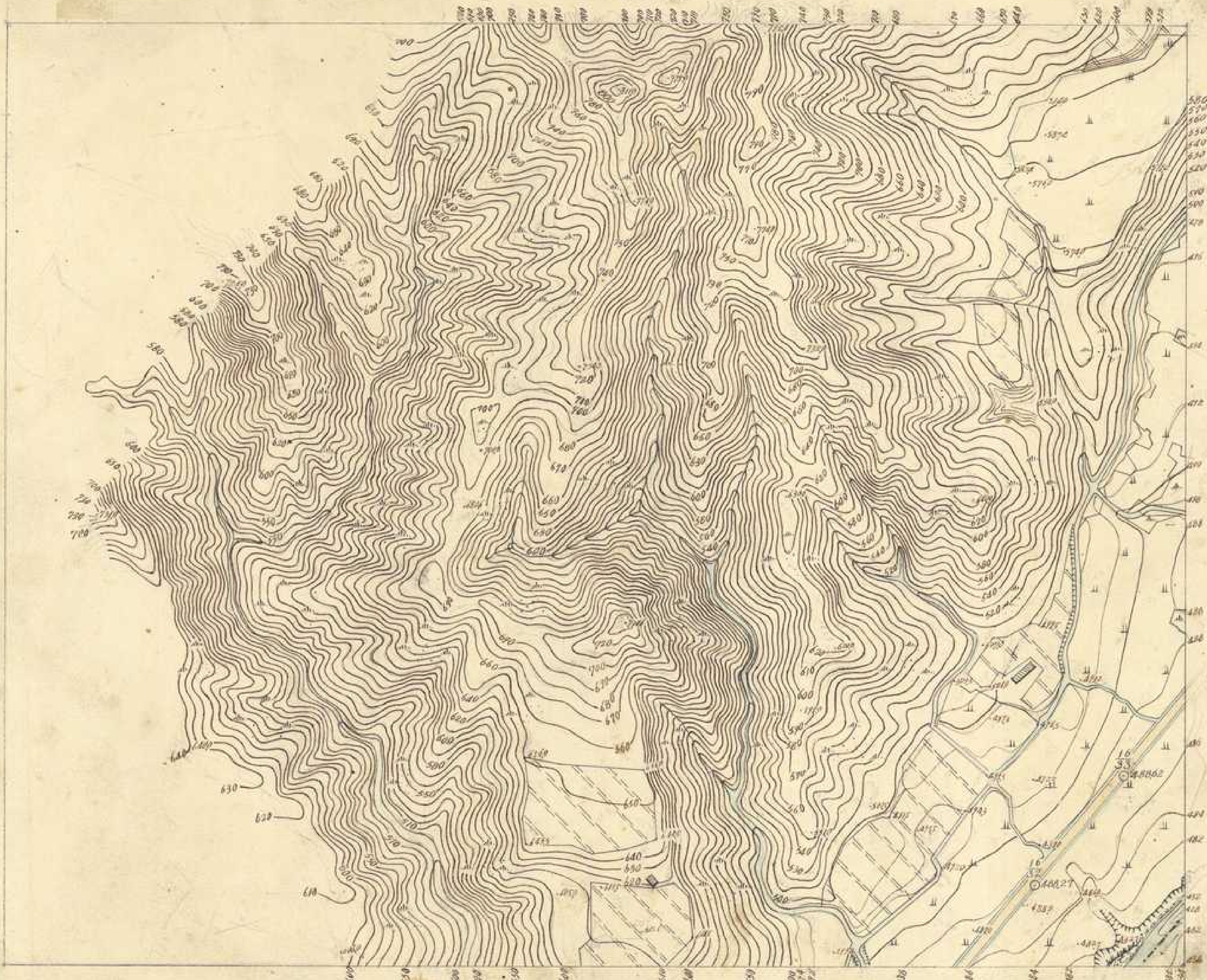
測量 村野大郎吉
製圖 水清禮之助



大正三年十一月二十日調查

監查技手 執行勤四郎

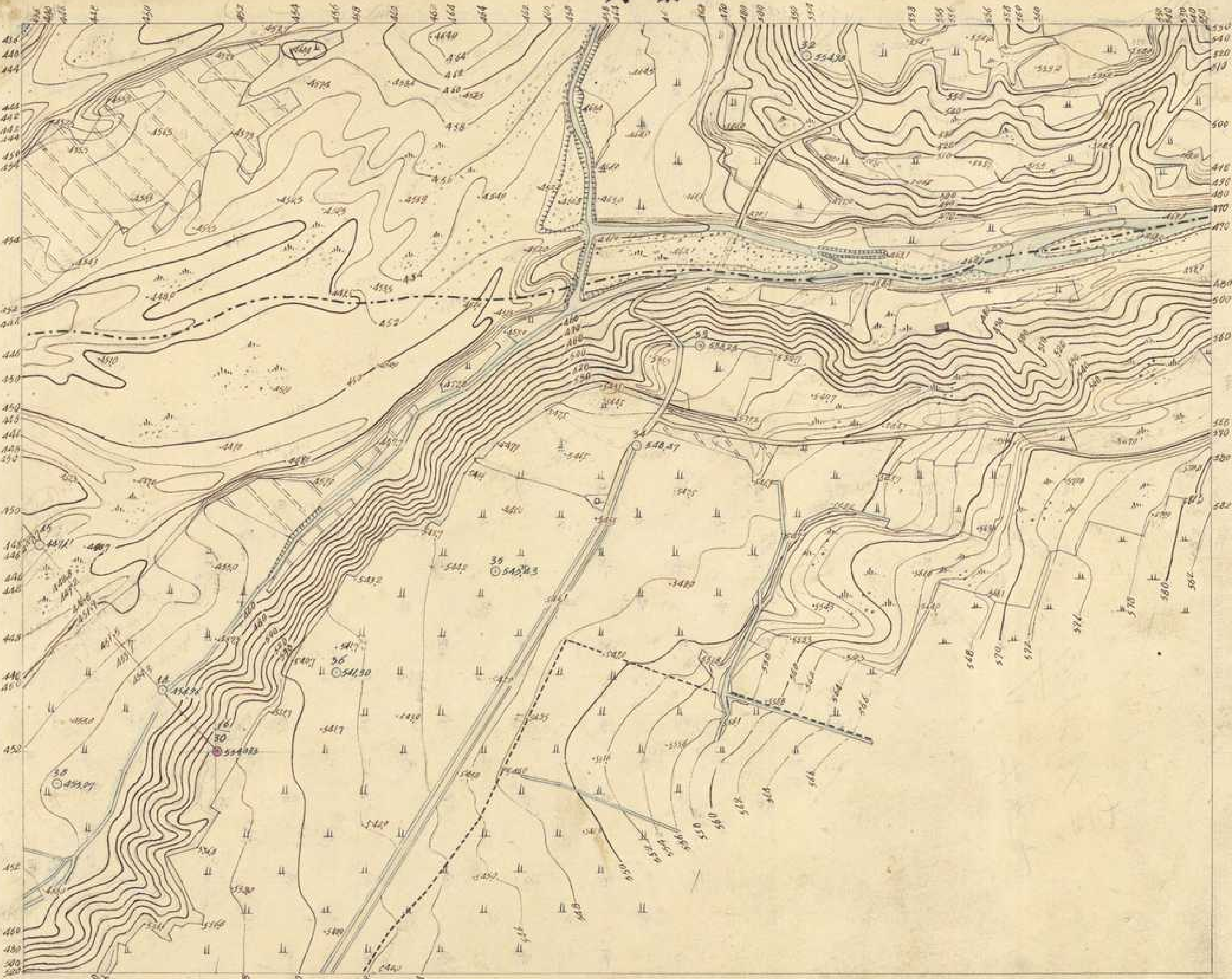
測量 村野太郎吉
製圖 木村禮之助



大正三年十一月九日調査

監查技手執行勤四郎

測量 村野太郎吉
製圖 木村禮之助



大正三年十二月七日調查

監查技手 執行勸四郎

測量 村野太郎吉
製圖 木村禮之助

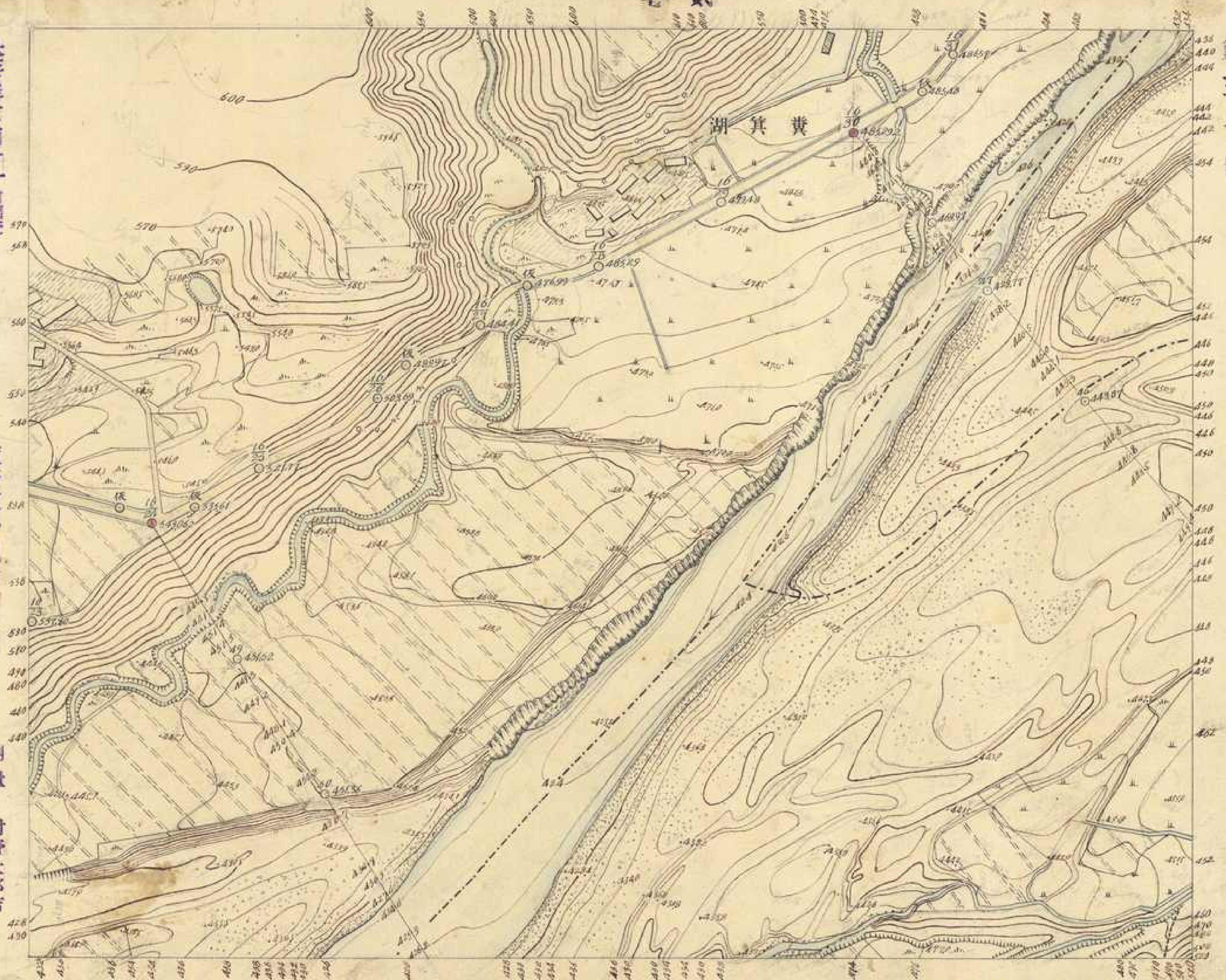
資料來源：經濟部水利署水利規劃試驗所
數位製作：中央研究院人社中心地理資訊專題中心

七貳

大正三年十二月十一日編定

監查技手執行動四郎

測量 村野太郎吉
製圖 木村禮之助



大正三年十一月十八日調查



監督技手 執行勤四郎

測量 製圖

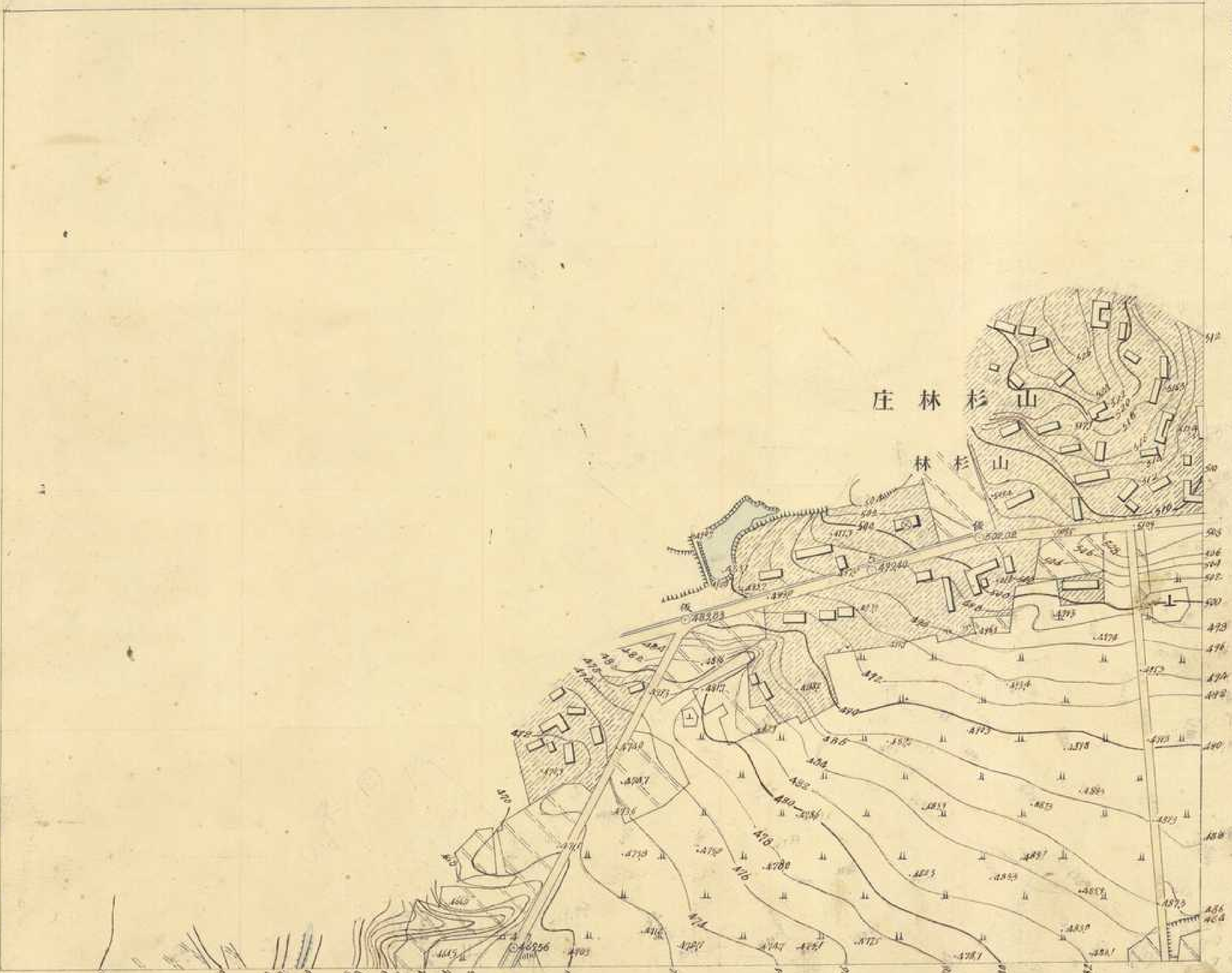
木村禮之助
木村禮之助
木村禮之助

九參

大正三年十一月七日調查

監查技手 執行勤四郎

測量 王木村之助
製圖 木村之助



參查

大正三年十二月二十五日調查

監查技手 執行勤四郎

測量 村野太郎吉
製圖 木村禮之助



四 參

下淡水溪
第三四號

五
參

五
參

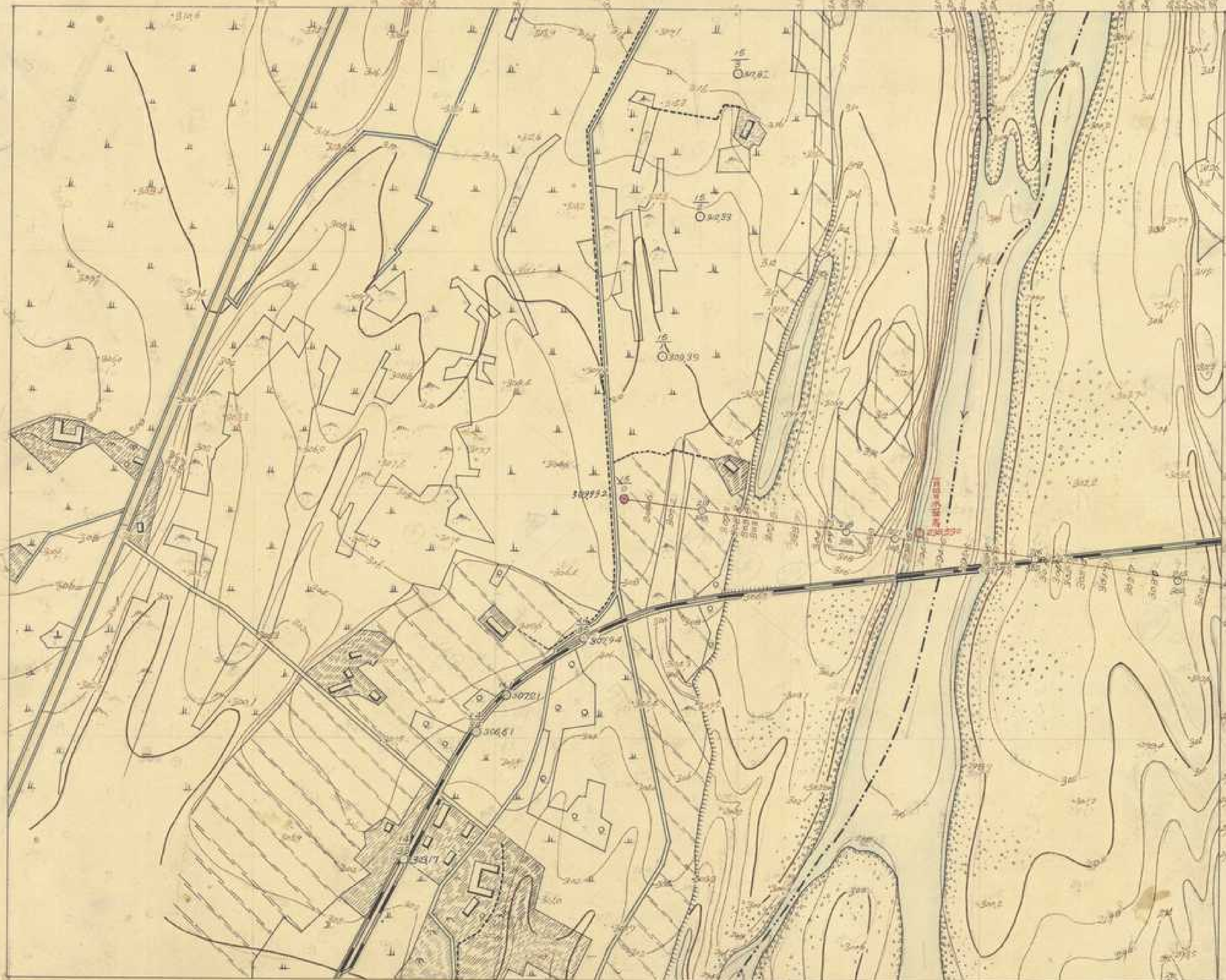


大正三年十二月二十六日調查

監查技手 執行勤四郎

測量 裝圖

村野太郎吉 執行勤四郎



大正三年十二月二十一日調查

監查技手 執行勤四郎

測量
製圖

田畑 吉
三上 朝太
執行勤 四郎



五 四

資料來源：經濟部水利署水利規劃試驗所
數位製作：中央研究院人社中心地理資訊專組中心

大正三年十二月十七日編查

監查技手 執行勤四郎

測量 村野太郎吉

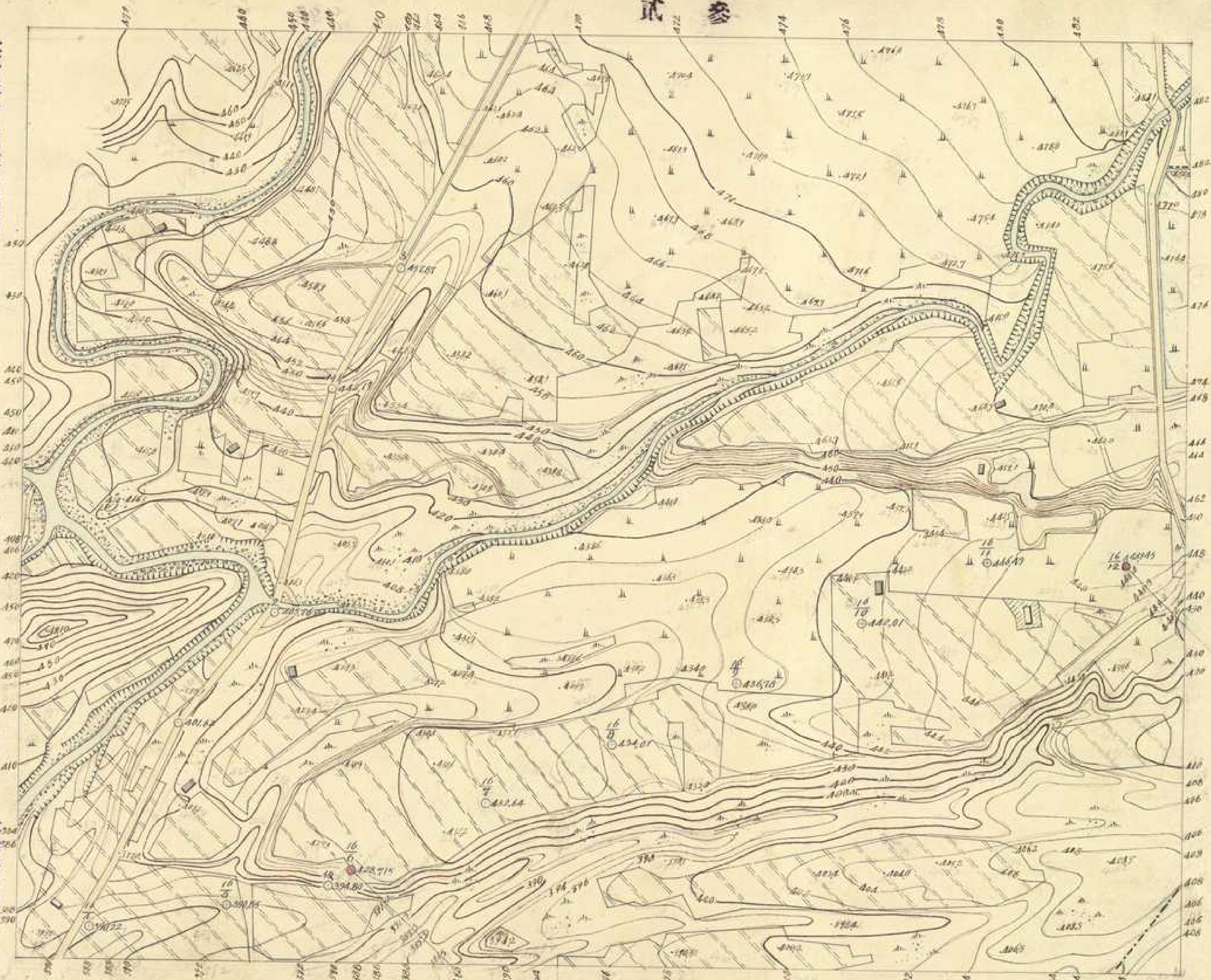
製圖 木村禮之助

大正三年十月二十七日調查

監查技手 執行勤四郎

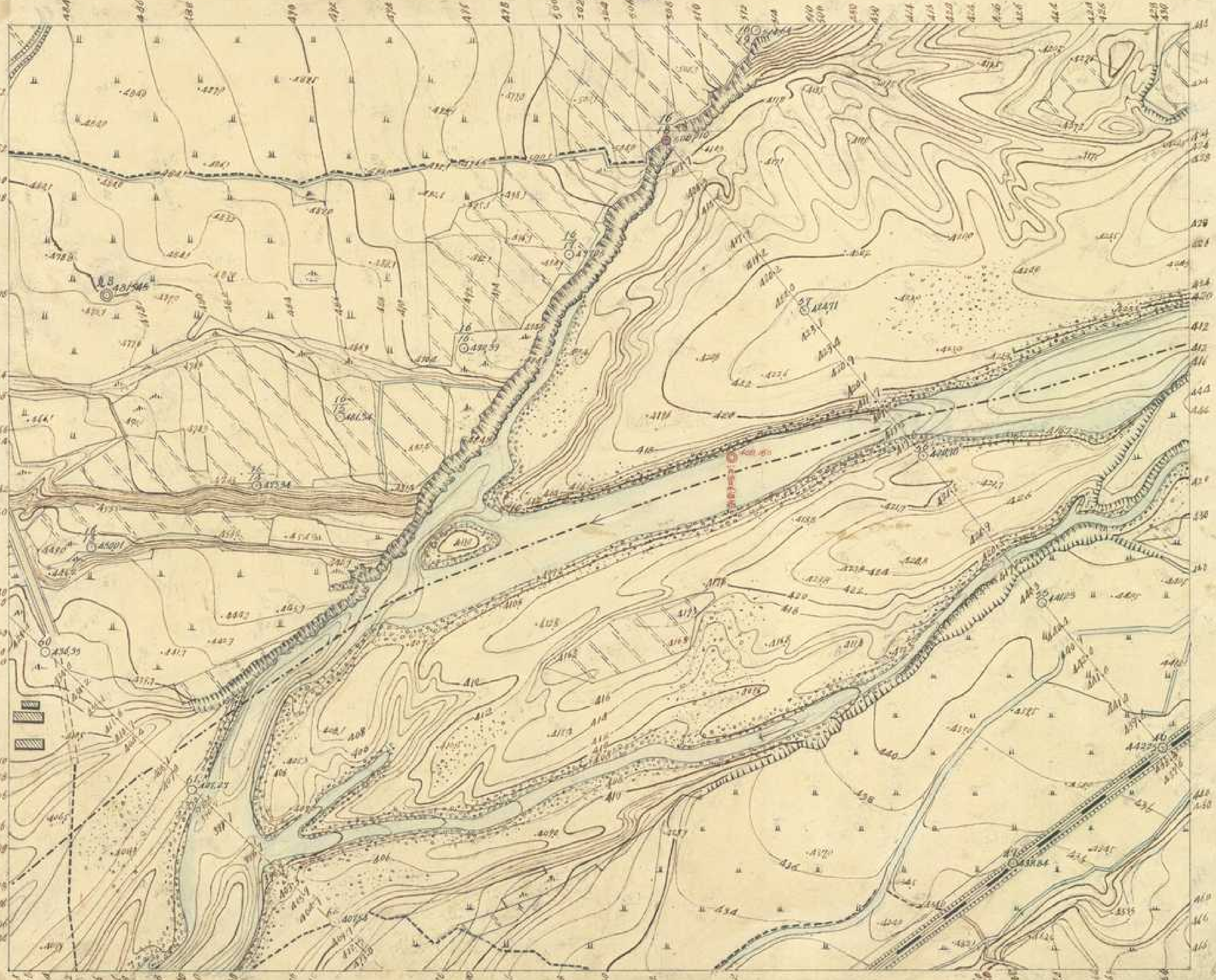
測量
製圖

木村禮之助
木村禮之助



登 參

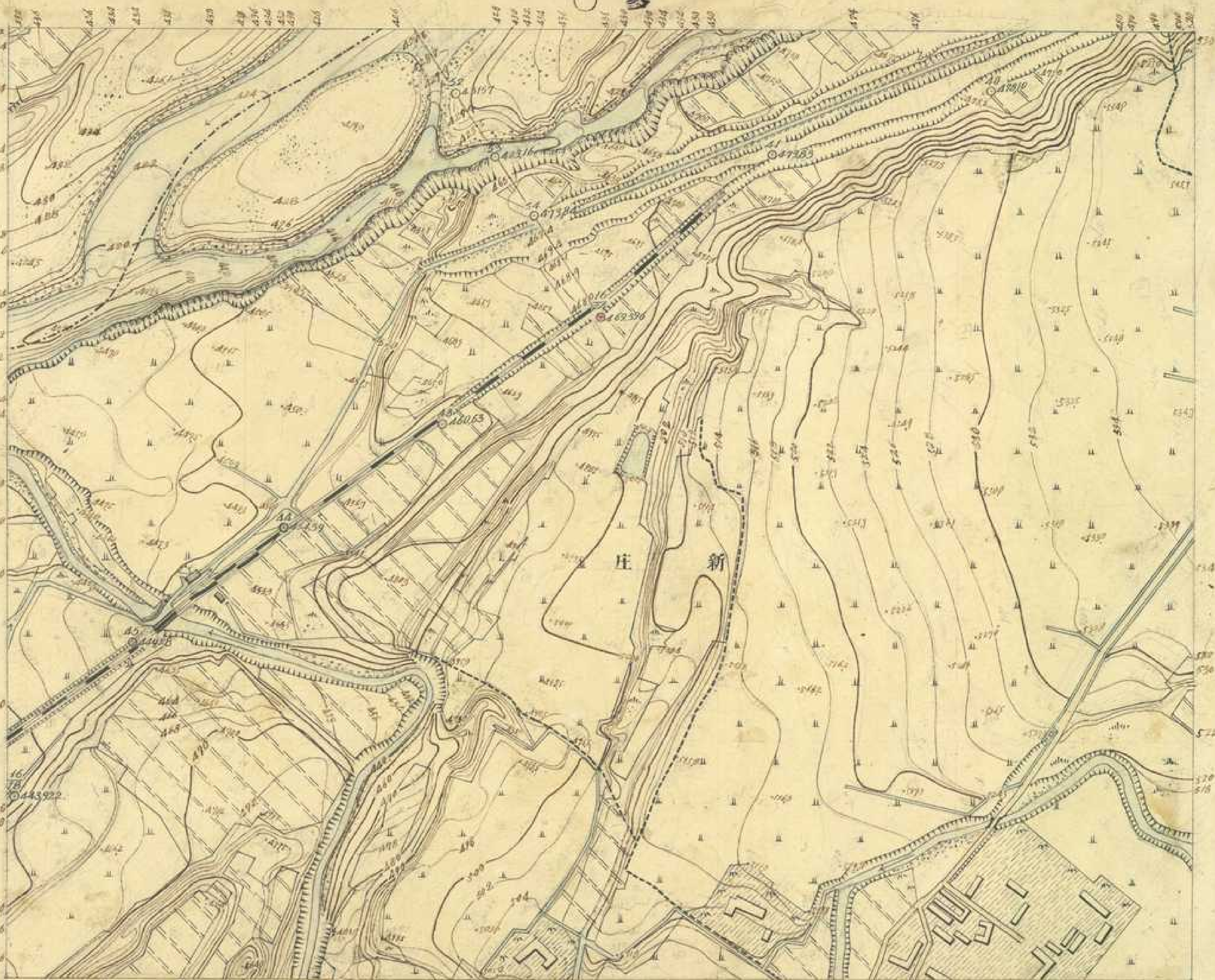
參 四



大正三年十二月十三日圖覽

監查技手執行勤四郎

測量 村野太郎吉
製圖 木村禮之助



大正三年十一月二十七日測量

監查枝手執行勤四郎

測量
製圖
村野太郎吉
大澤丑五郎
木村謙之助

大正三年十一月六日調查

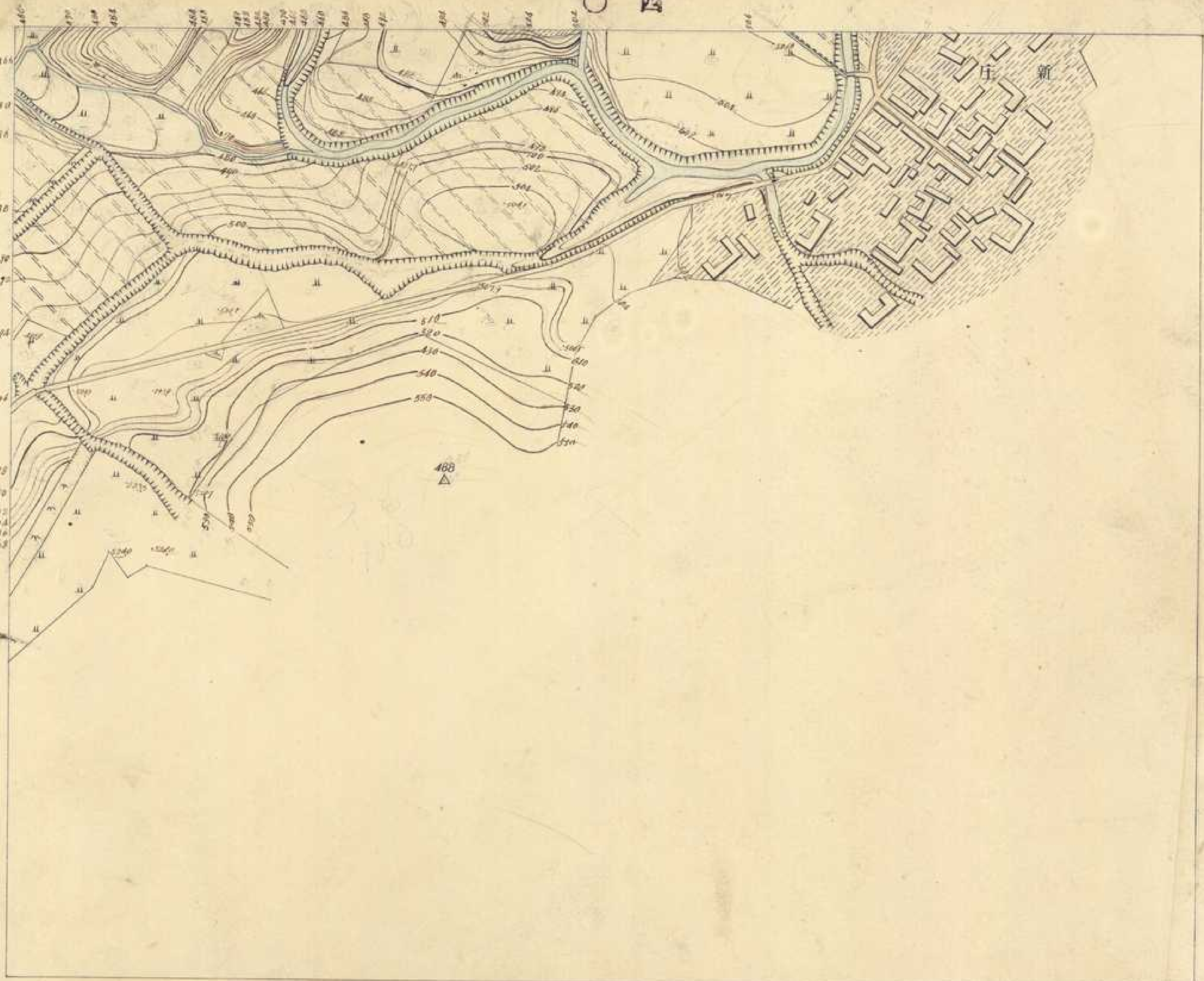
監查技手執行勤四郎

測量 村野太郎吉
製圖 木村禮之助

四〇



四



大正三年十月八日測量

監查枝手執行勳四郎

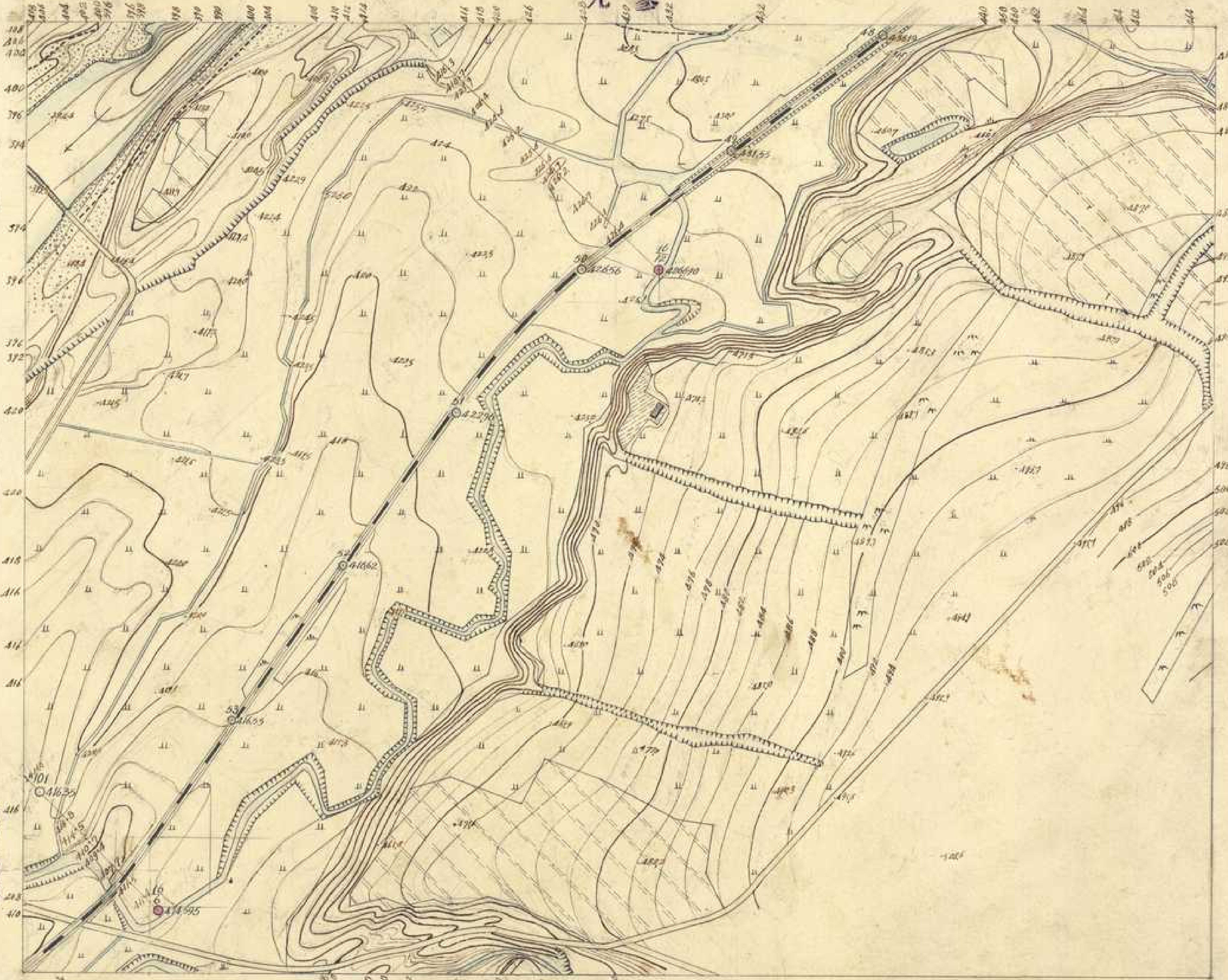
測量
製圖
木村禮之助
大澤丑五郎
木村禮之助

大正三年十二月二十七日調查

監查枝手執行勤四郎

測量
製圖

村野太郎吉
大澤丑五郎
木村禮之助



下淡水溪
第四四號

四參

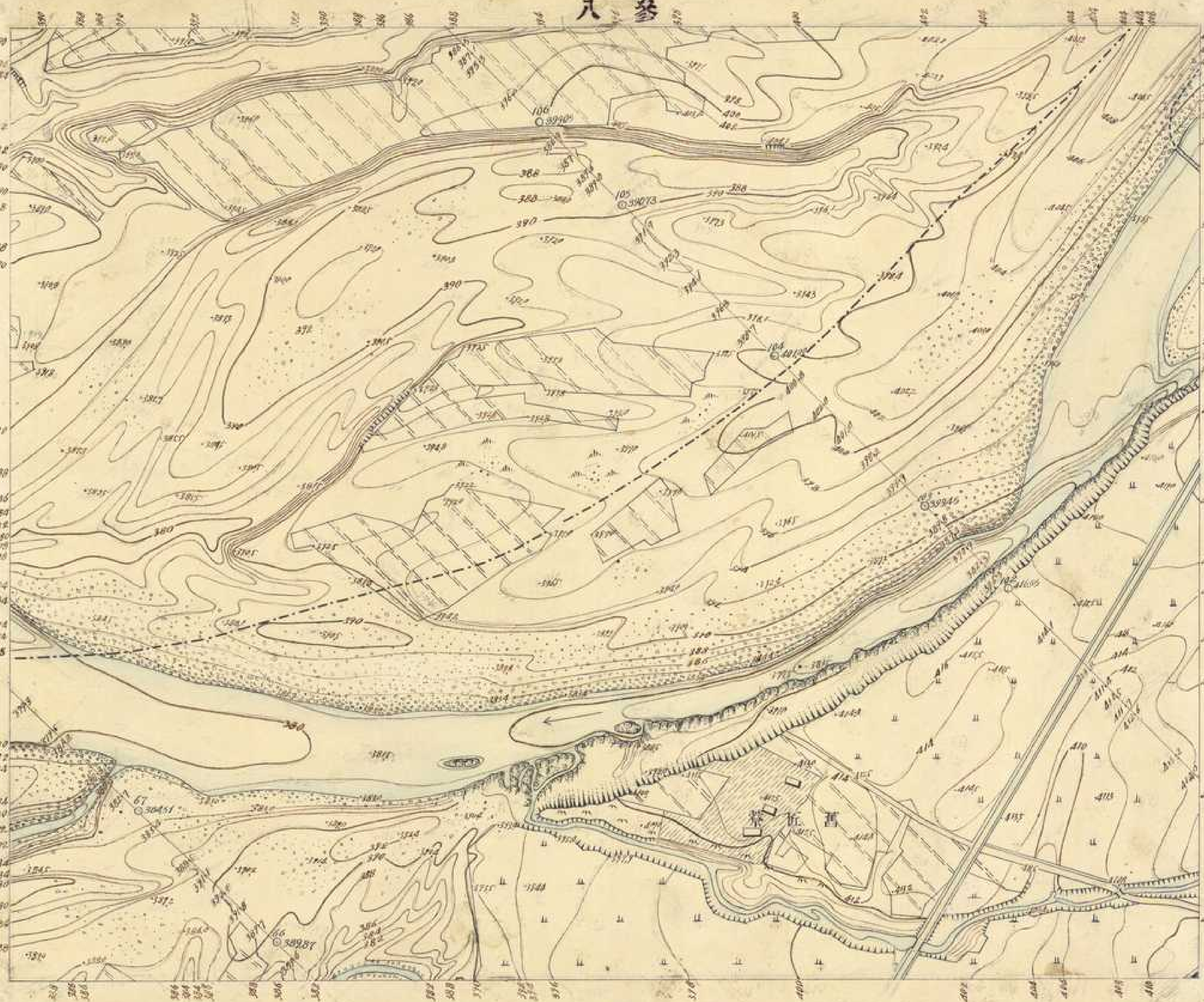
八參

九四

大正三年十月十四日調查

監查技手執行勤四郎

測量
裝圖
村野太郎吉
木村禮之所





大正三年十一月二十日調查

監查技手 執行勤四郎

測量 村野太郎吉
製圖 木村禮之助

六四

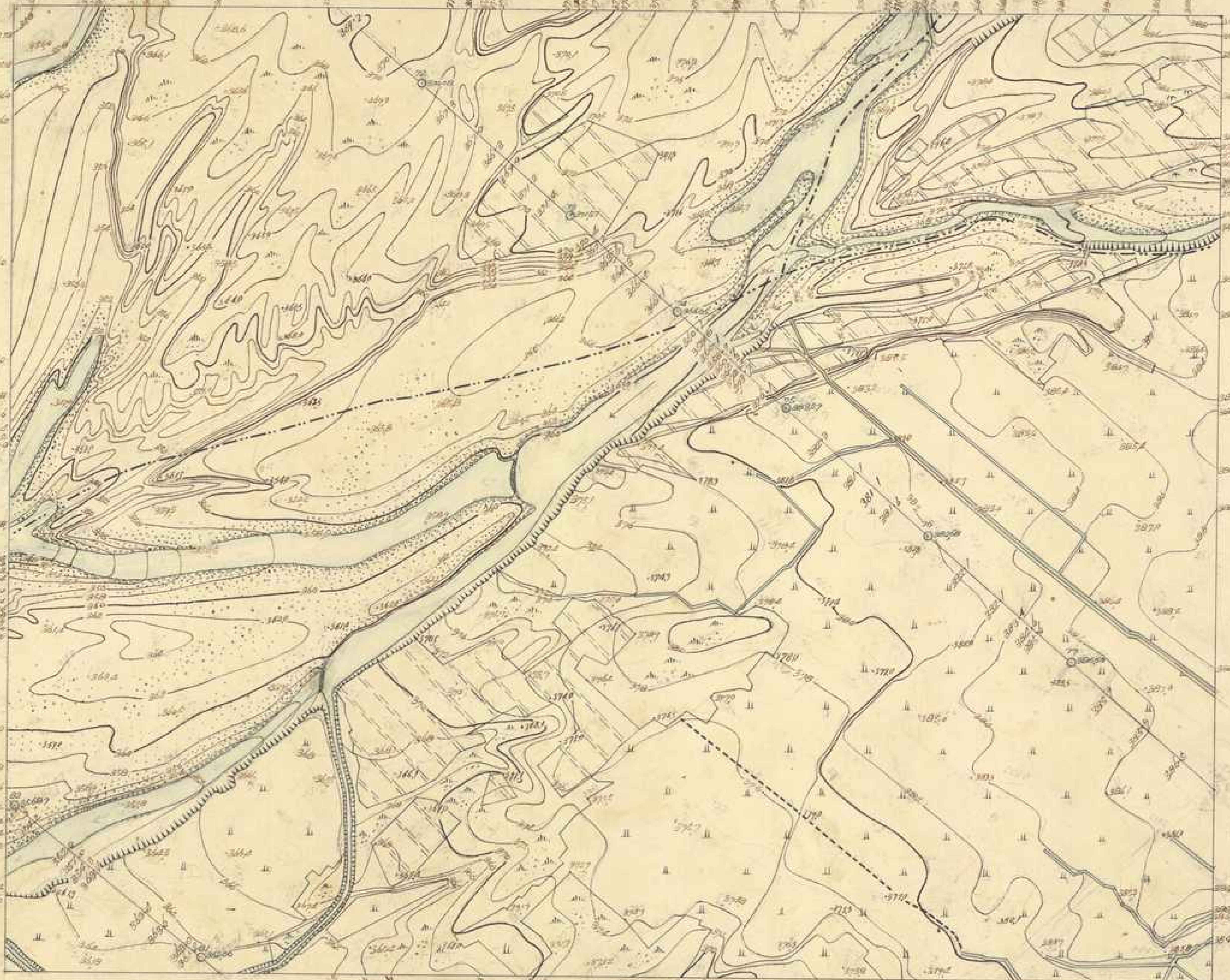
大正三年十一月十九日調查

監查技手 執行動四郎

測量 村野太郎吉

製圖 木村禮之助





大正三年十二月二十一日測量

監查技手 執行勤四郎

測量 村野太郎吉
製圖 執行勤四郎

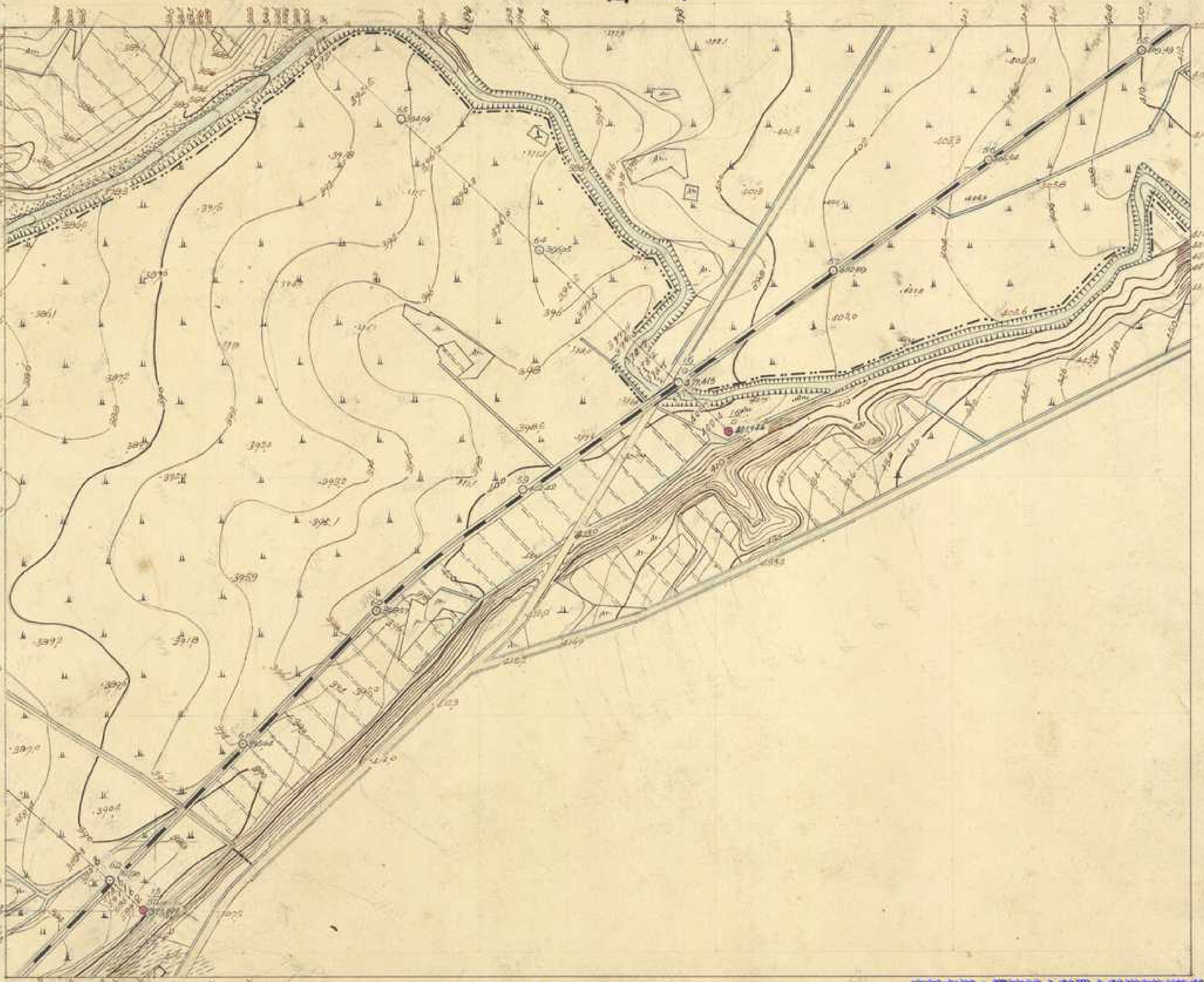
四四

大正三年十一月二十九日調查

監查技手執行動四郎

四八

測量
木村禮之助
英
執行動四郎



參 四



大正三年七月二十六日調查

監查技手 執行勤四郎

四九

測量
製圖

田畑源吉
三上朝太
執行勤四郎