


大安溪地形圖(二)

2/6 (NO. 71~100)

比例尺: 1/2500 測量: 大正五年(1916)

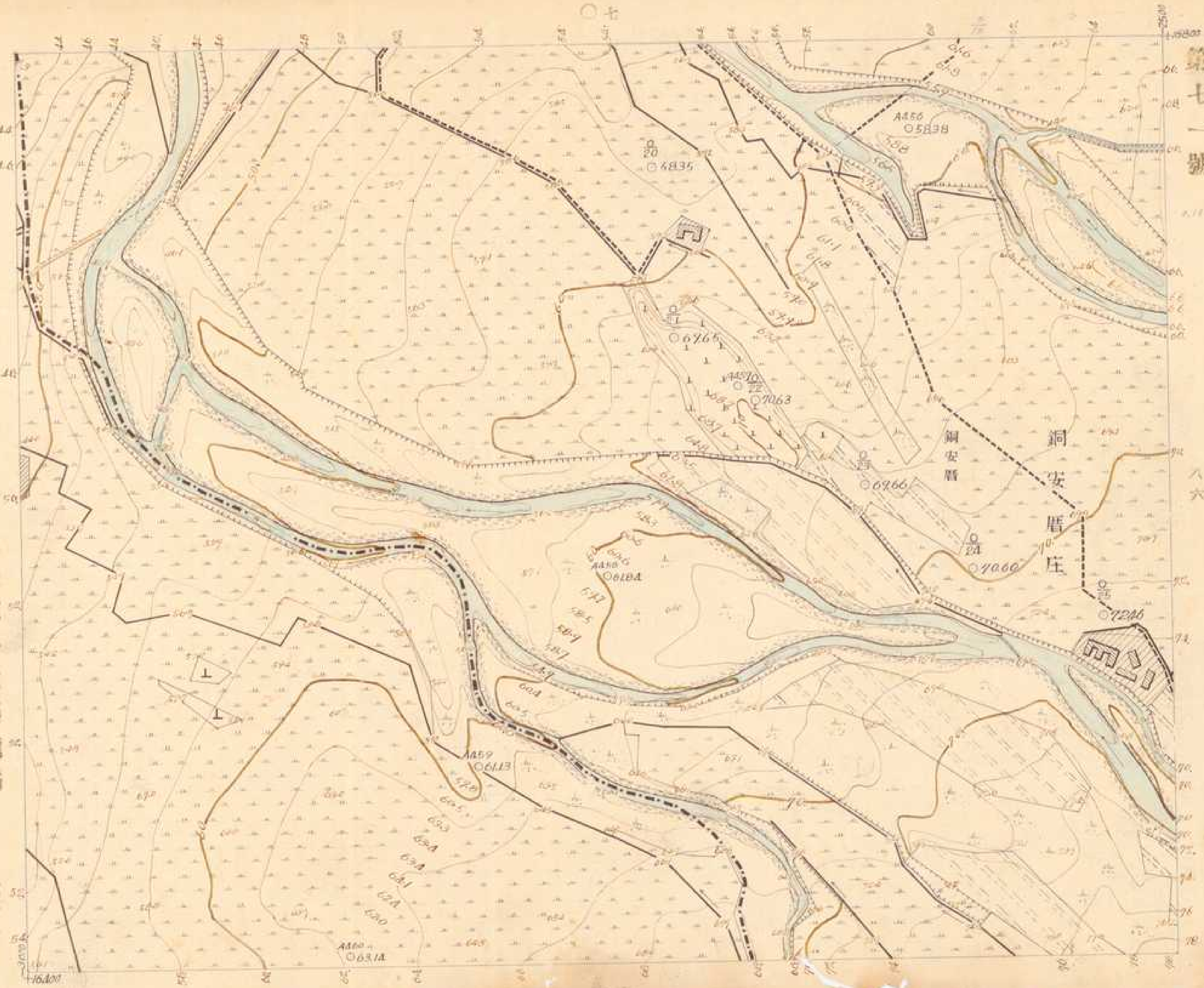


大安溪
第七一號

大正五年五月十九日調查

監查技手佐藤龍橋

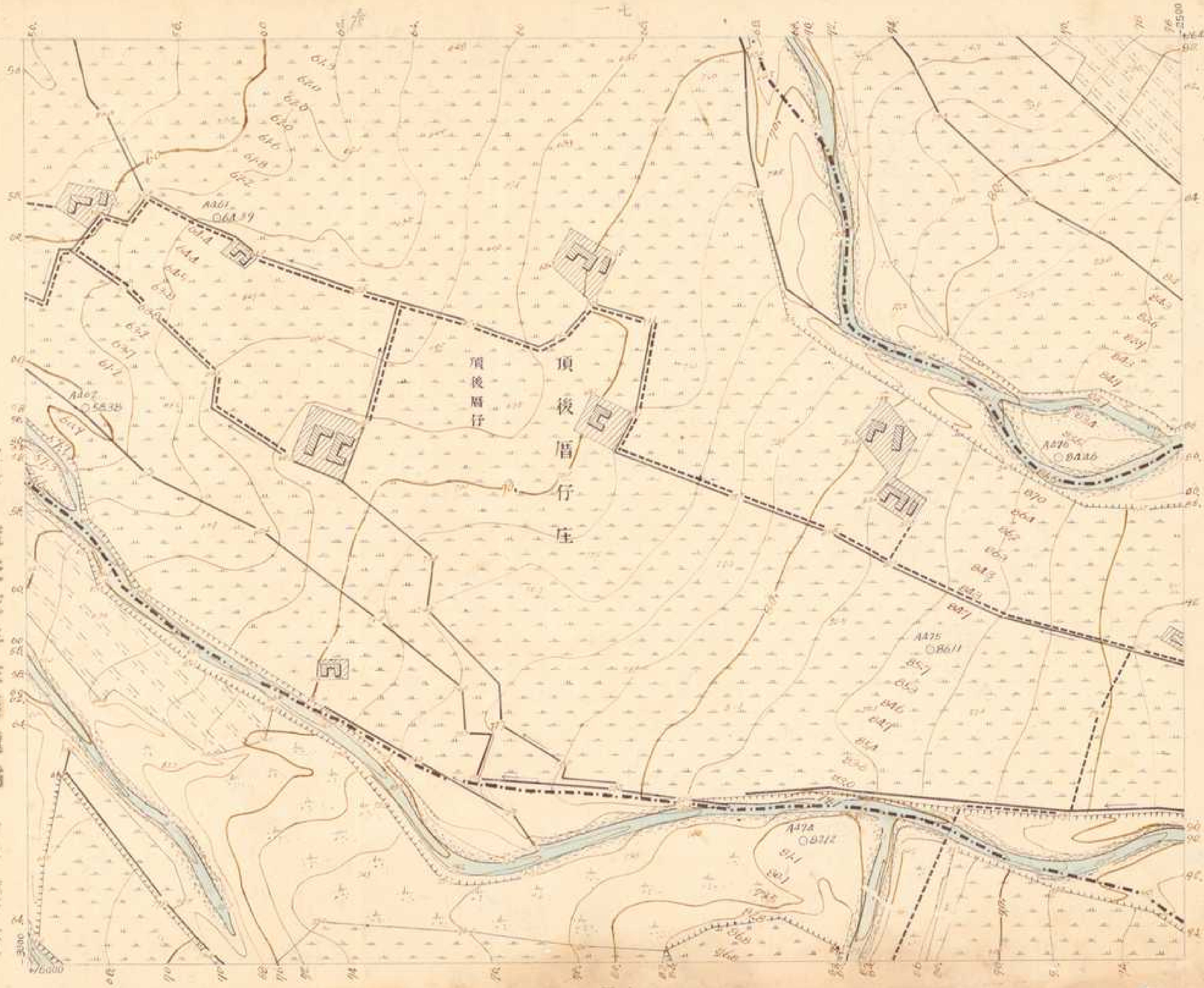
測日 野木 太六
製圖 大車 利平



大正五年七月三日調查

監查技手佐藤龍橋

測量 鈴木 太六
製圖 大田 利平

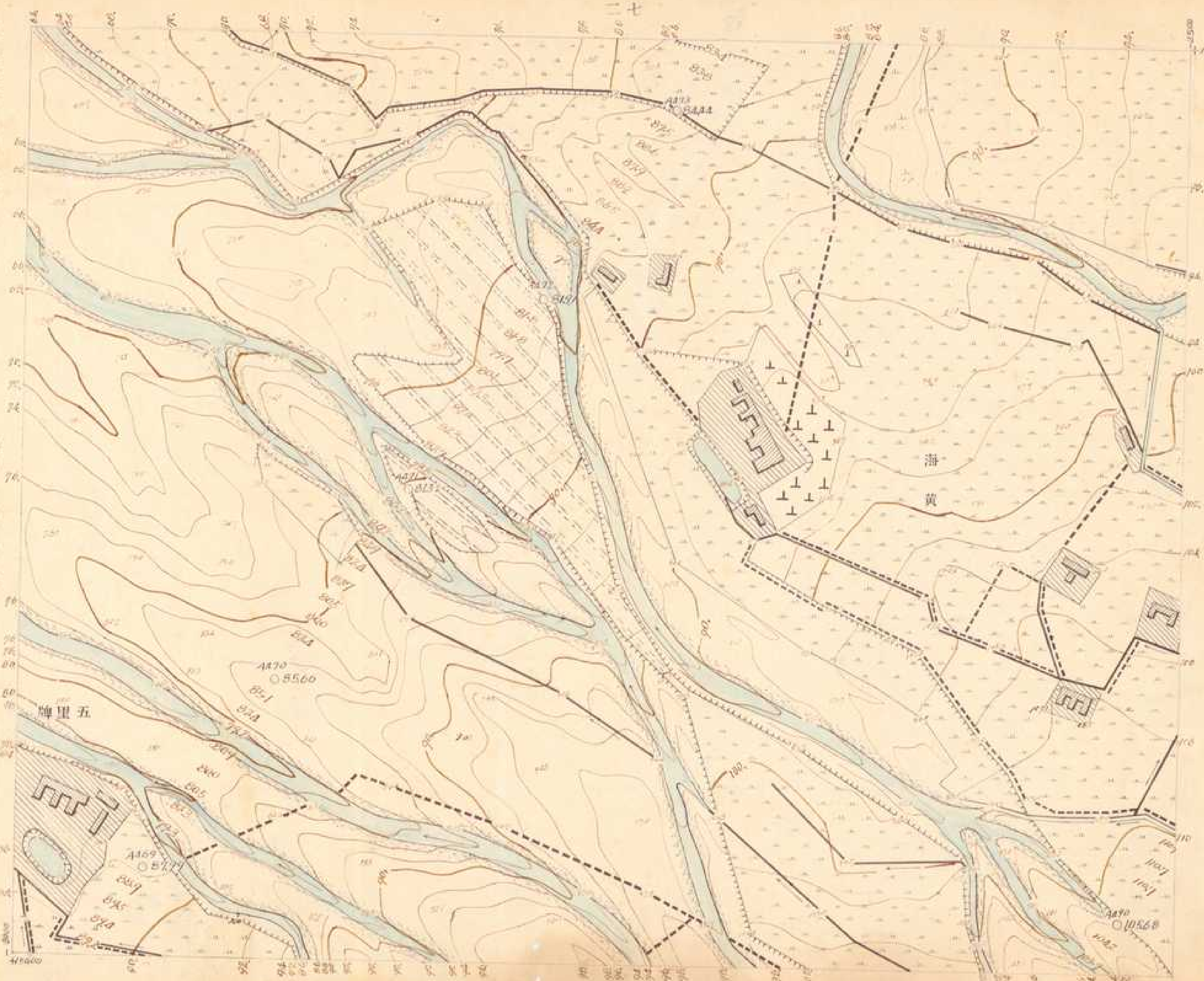


大安溪
第七三號

大正五年七月二十九日調查

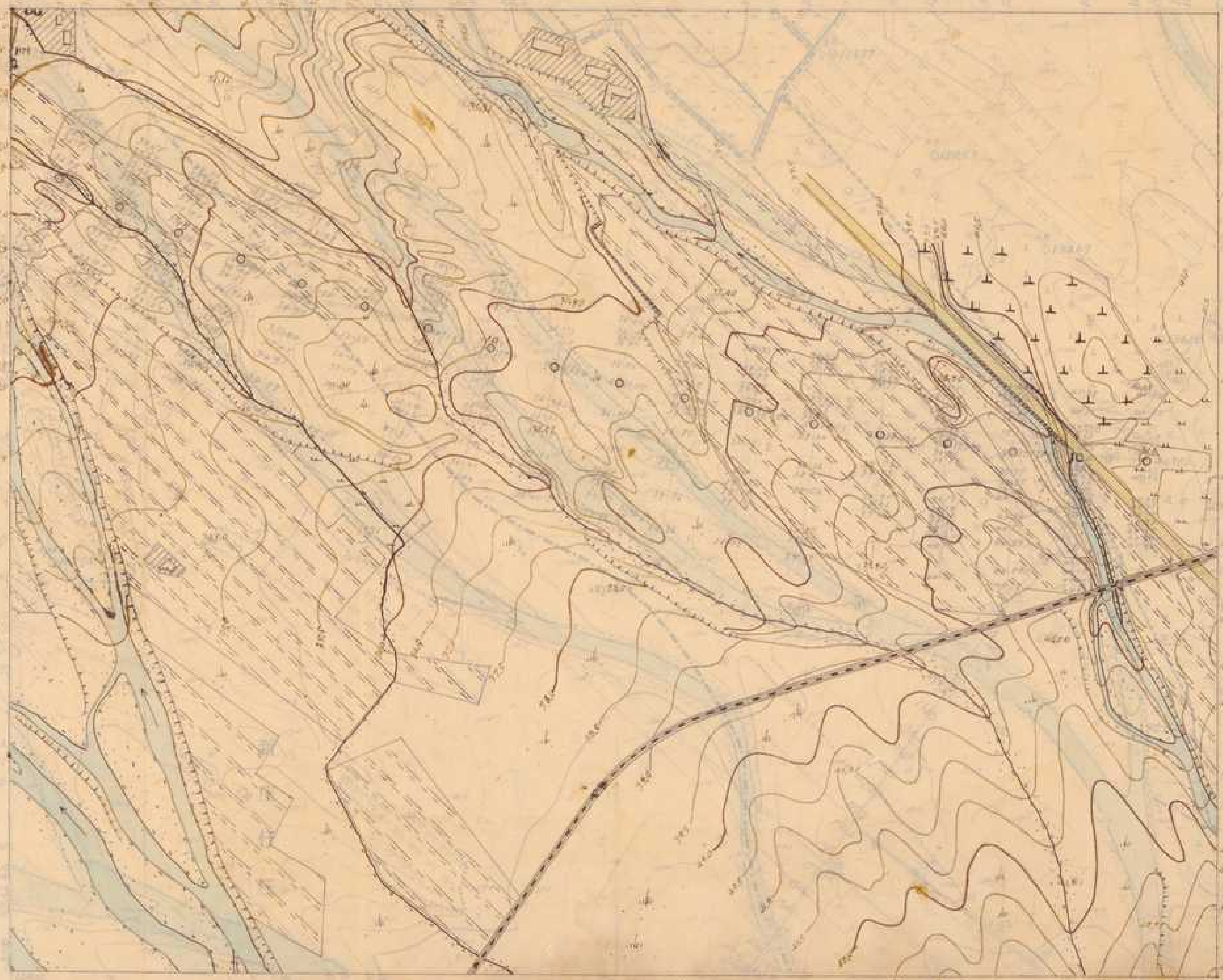
監查技手佐藤龍橋

調查員 日本 太八
製圖 大市 利平



資料來源：經濟部水利署水利規劃試驗所
數位製作：中央研究院人社中心地理資訊專組中心

圖之




調查技手佐藤龍精
一九五六年

大安溪
第七六號

民國六年十一月二日

監製 吳季子 佐藤 德三

測量 劉清
繪圖 劉清



大友河
第七七號



昭和六年三月二十二日測量

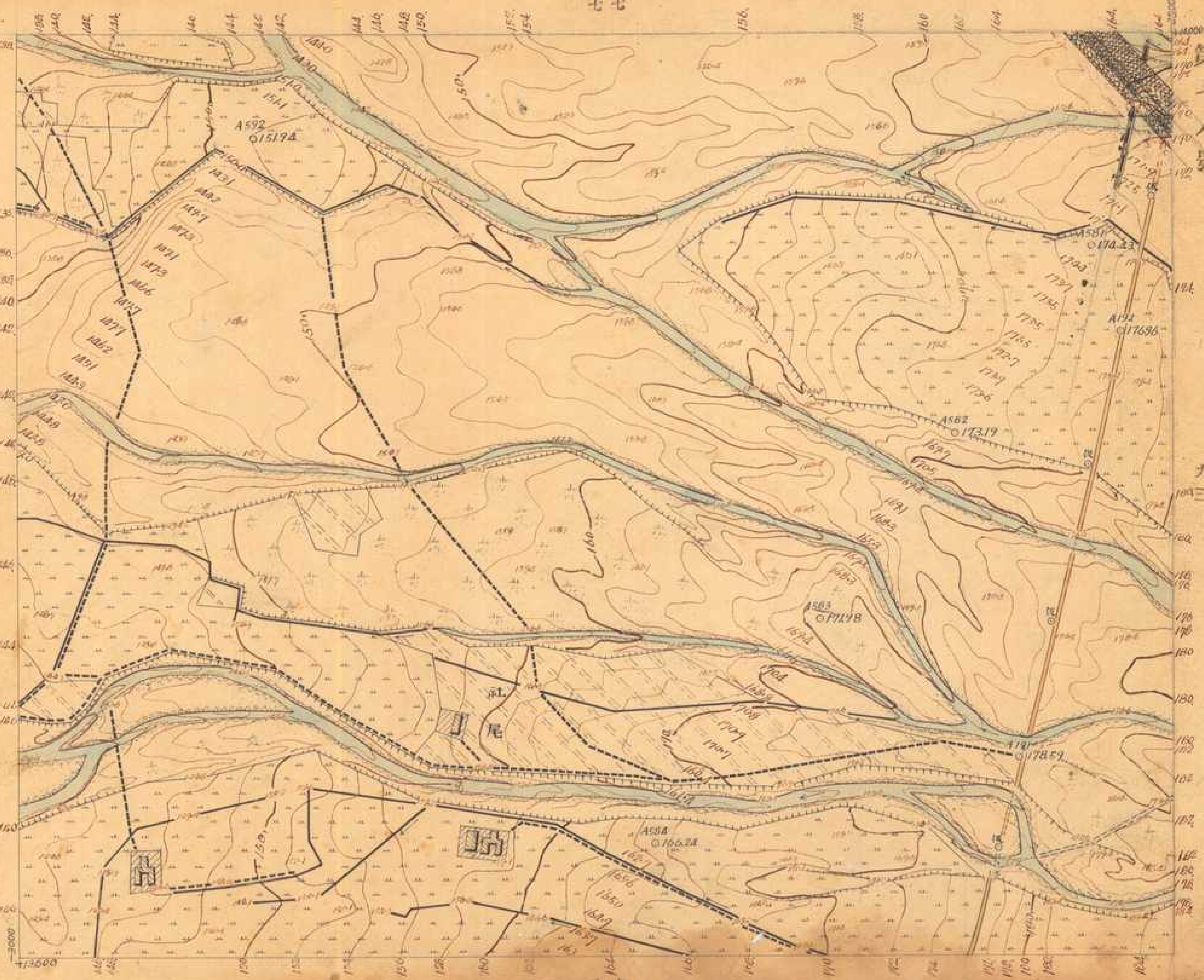
富食院手付金田田

測量所
測量部

大正五年六月二日調査

監查技手佐藤龍橋

測量 高橋 虎一

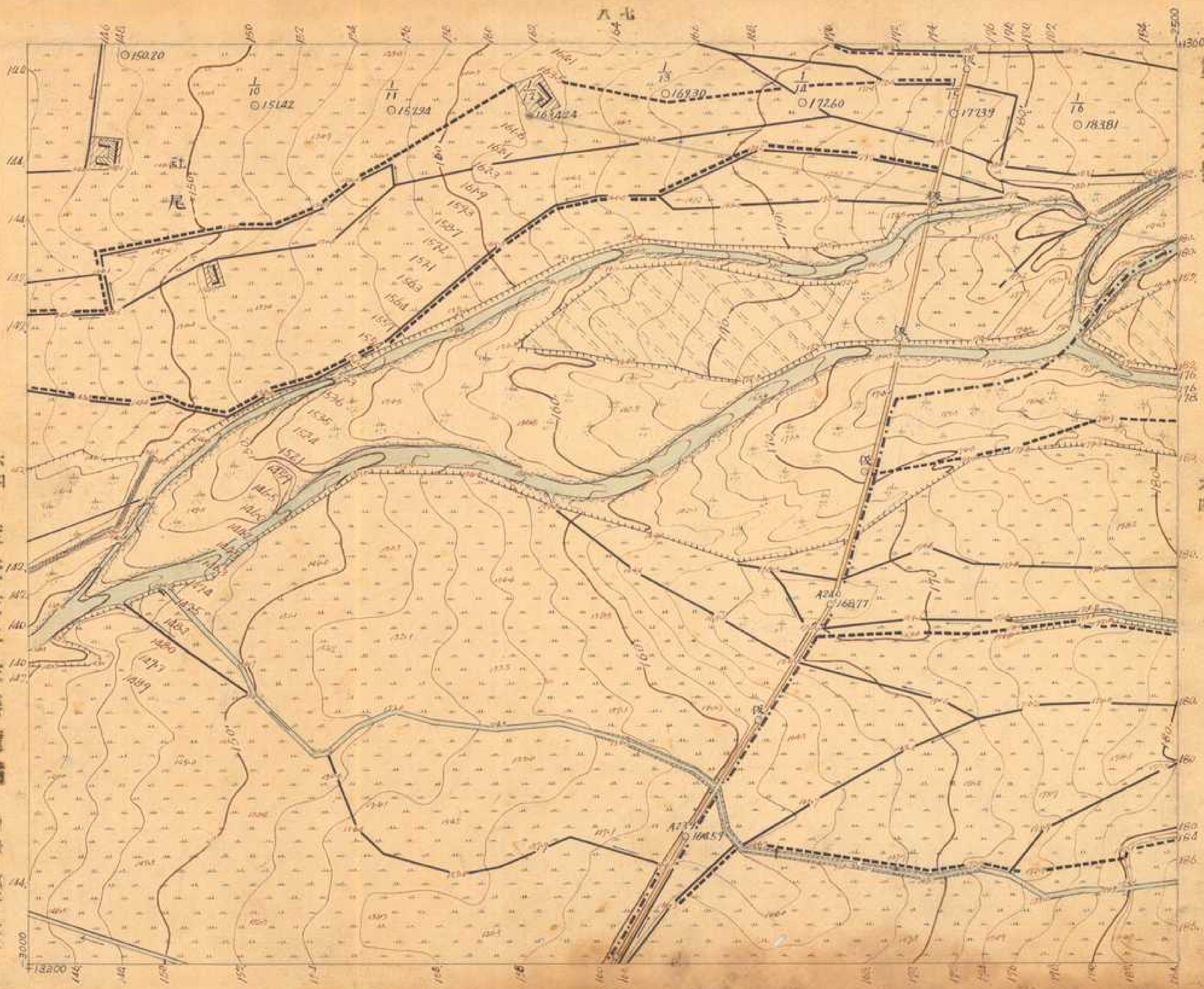


大安溪
第七九號

大正五年七月二拾日調查


六四
監查技手佐藤龍橋

測景 標本 大八
範圍 高零 處一



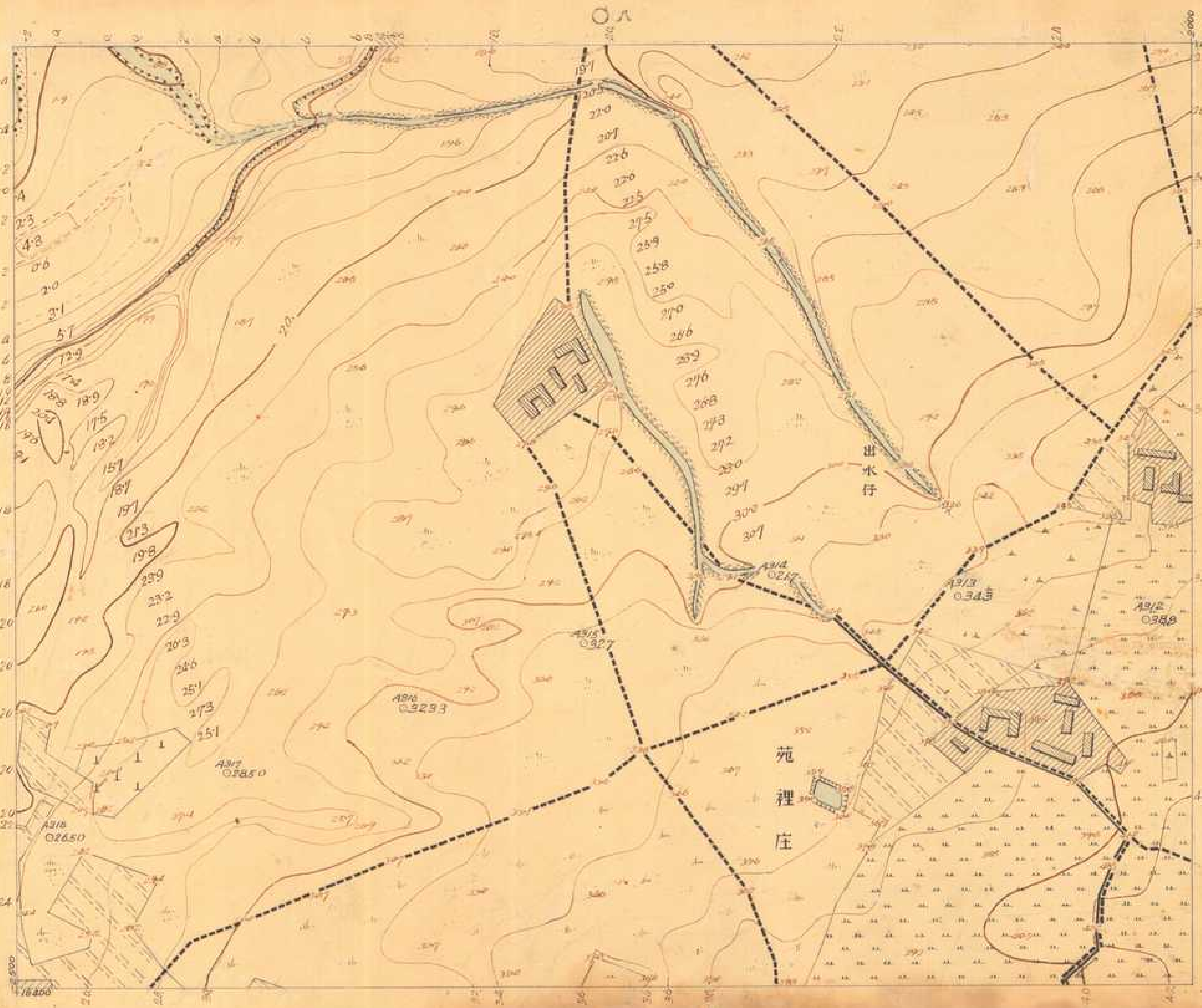
大正五年十一月五日調查

六五
監查技手佐藤龍橋
測量員土一雄
製圖高橋虎一



大安溪 第八一號

九五



大正五年十一月七日調查

監查技手佐藤龍橋

測量三上一號
標高橋橋一

大安溪
第八二號

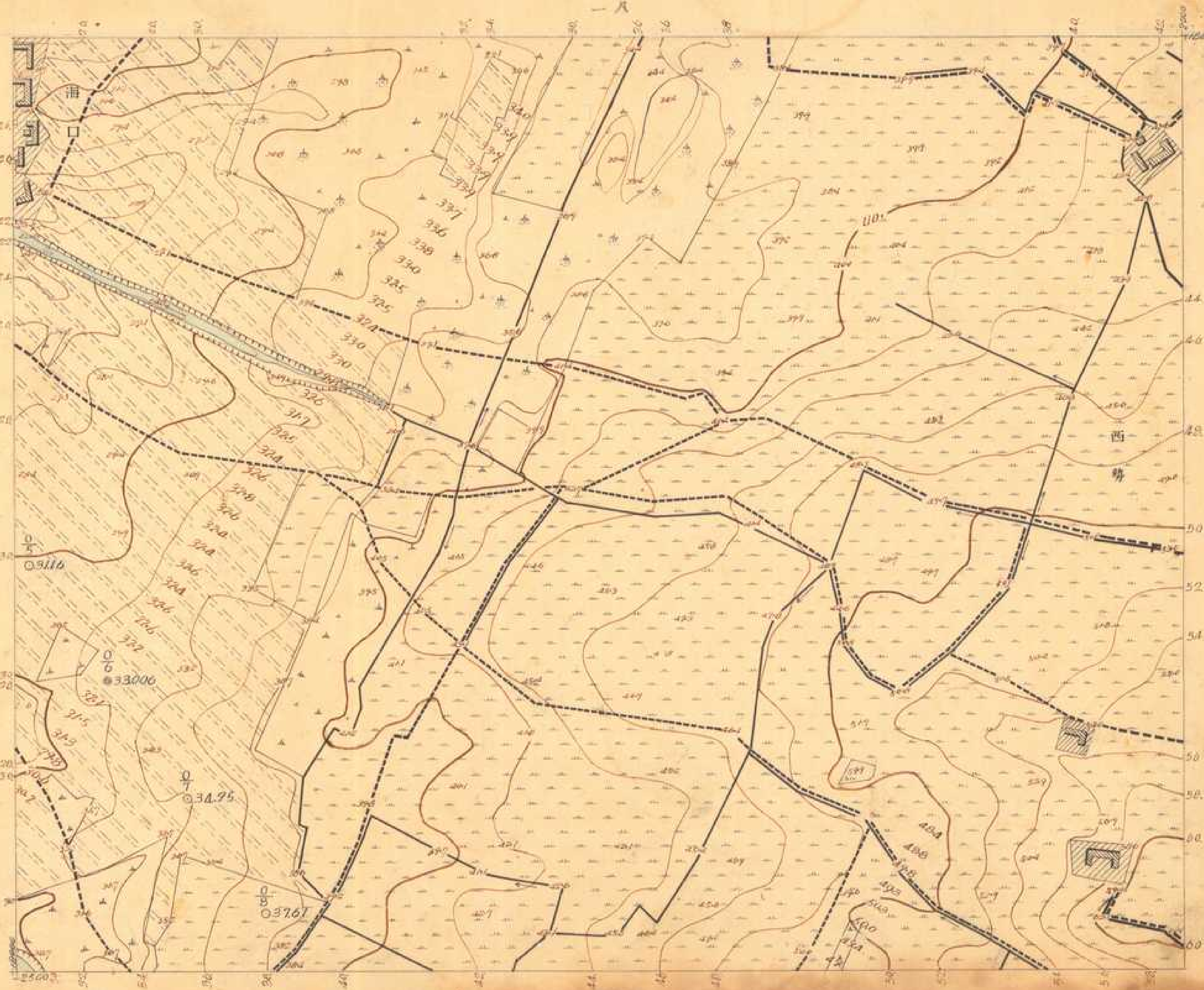
2.1-101

九六

50
52
54
56
58
60

一八

三八



大正五年六月六日調查

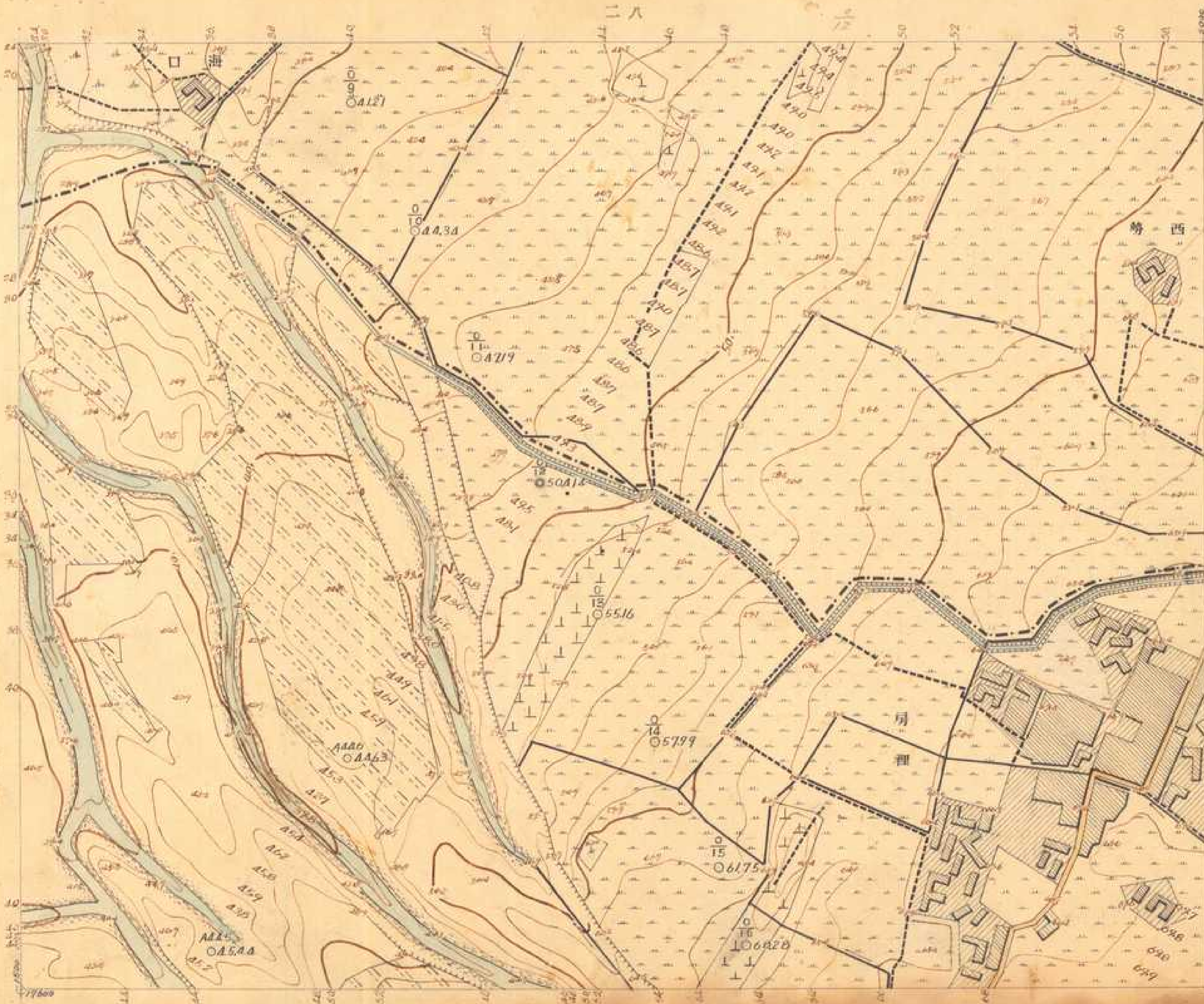
六七

監查技手佐藤龍橋

測量 大串 利牛
製圖 高橋 虎一

大安溪
第八三號

九七



大正五年六月五日調査

六八
監查技手佐藤龍橋

測量 龍橋大八
製圖 高橋虎一

大安溪
第八四號

412-173
413-102

九八

三八

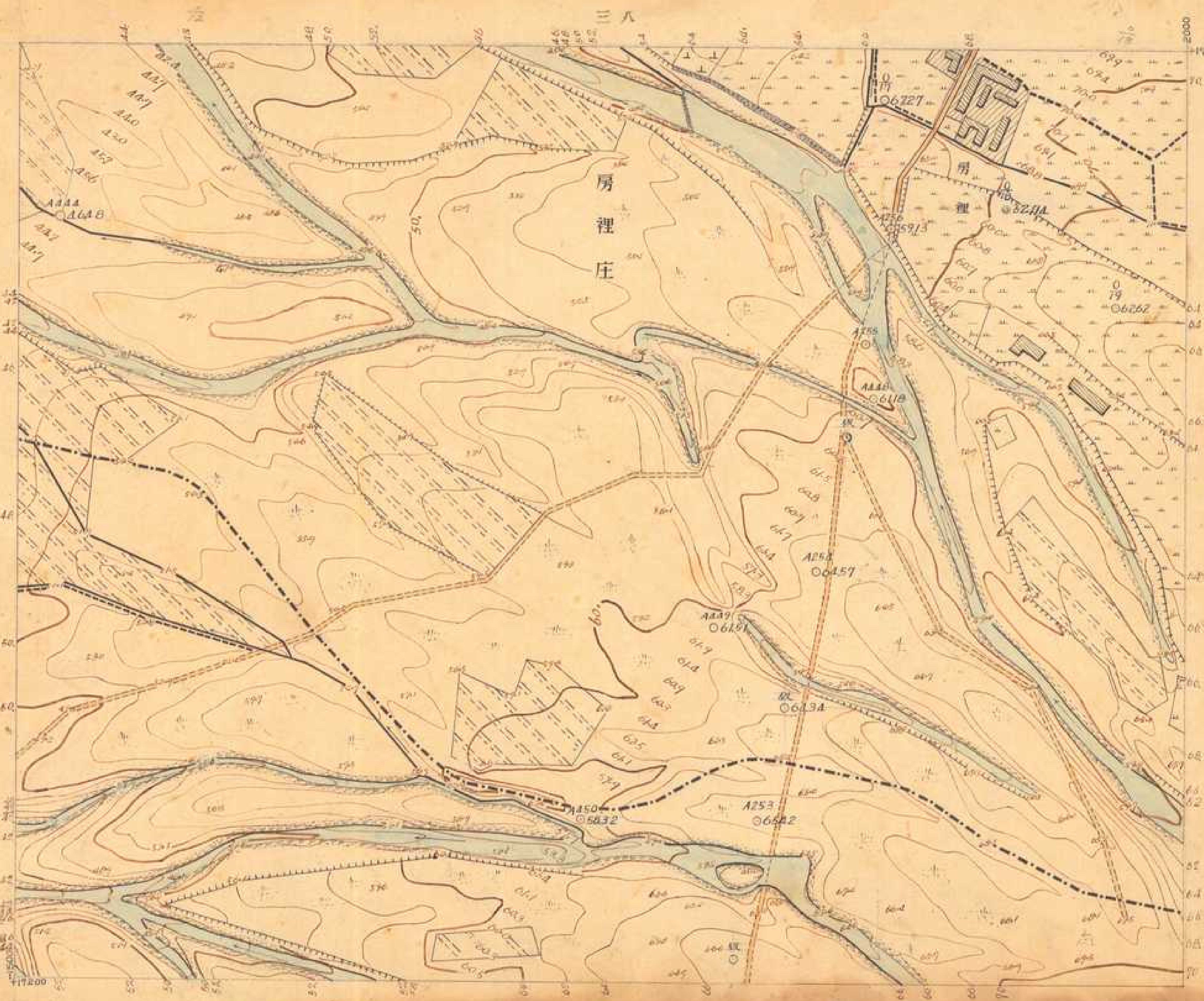
五八

房裡庄

大正五年六月五日調查

六九
監查技手佐藤龍橋

測量大市利平
製圖高橋虎一



大安溪
第八五號

四八

大正五年六月三日調查

七〇
監查技手佐藤龍橋

製圖 高橋虎一



六八

大安溪
第八六號

五八

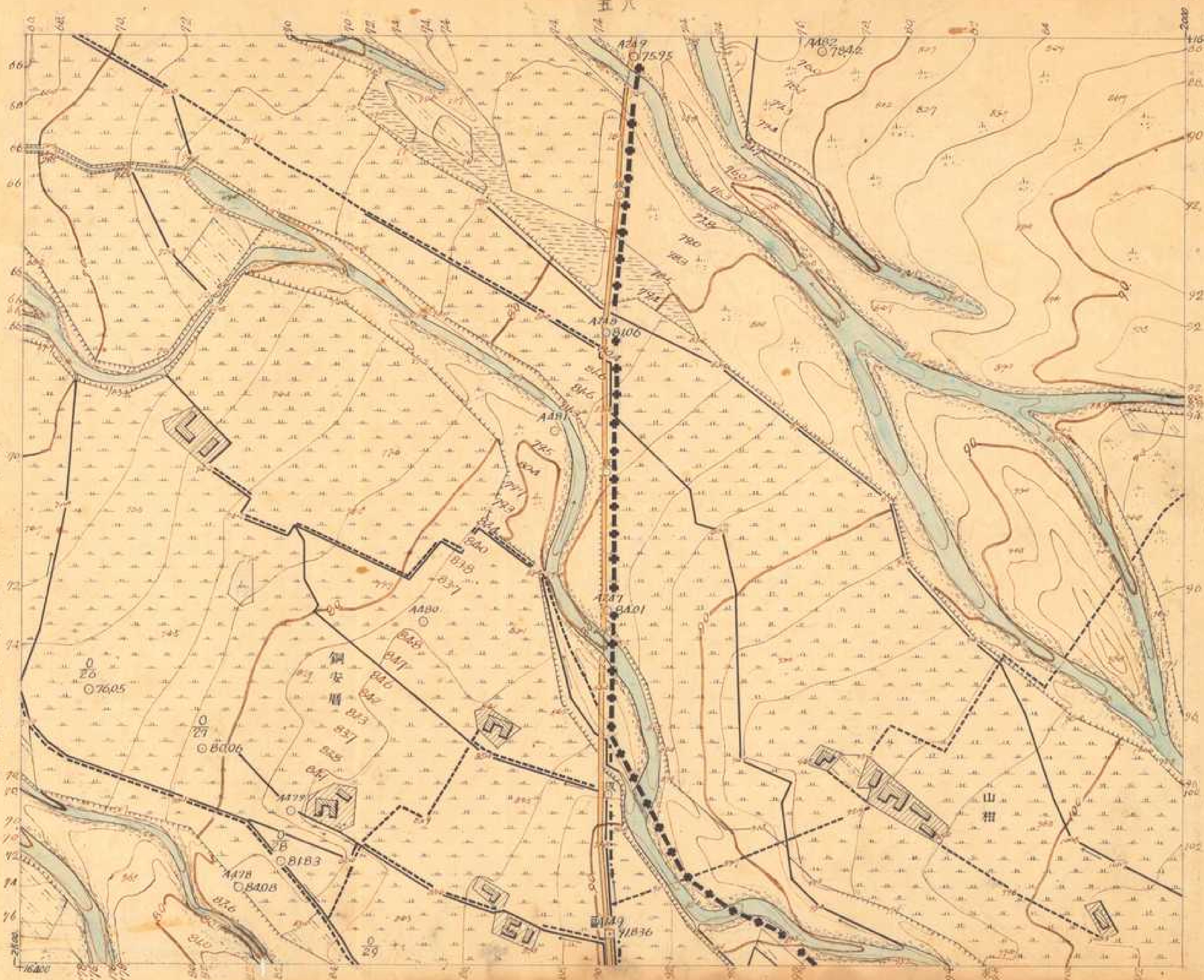
七八

大正五年五月二十三日調查

七一

監查技手佐藤龍橋

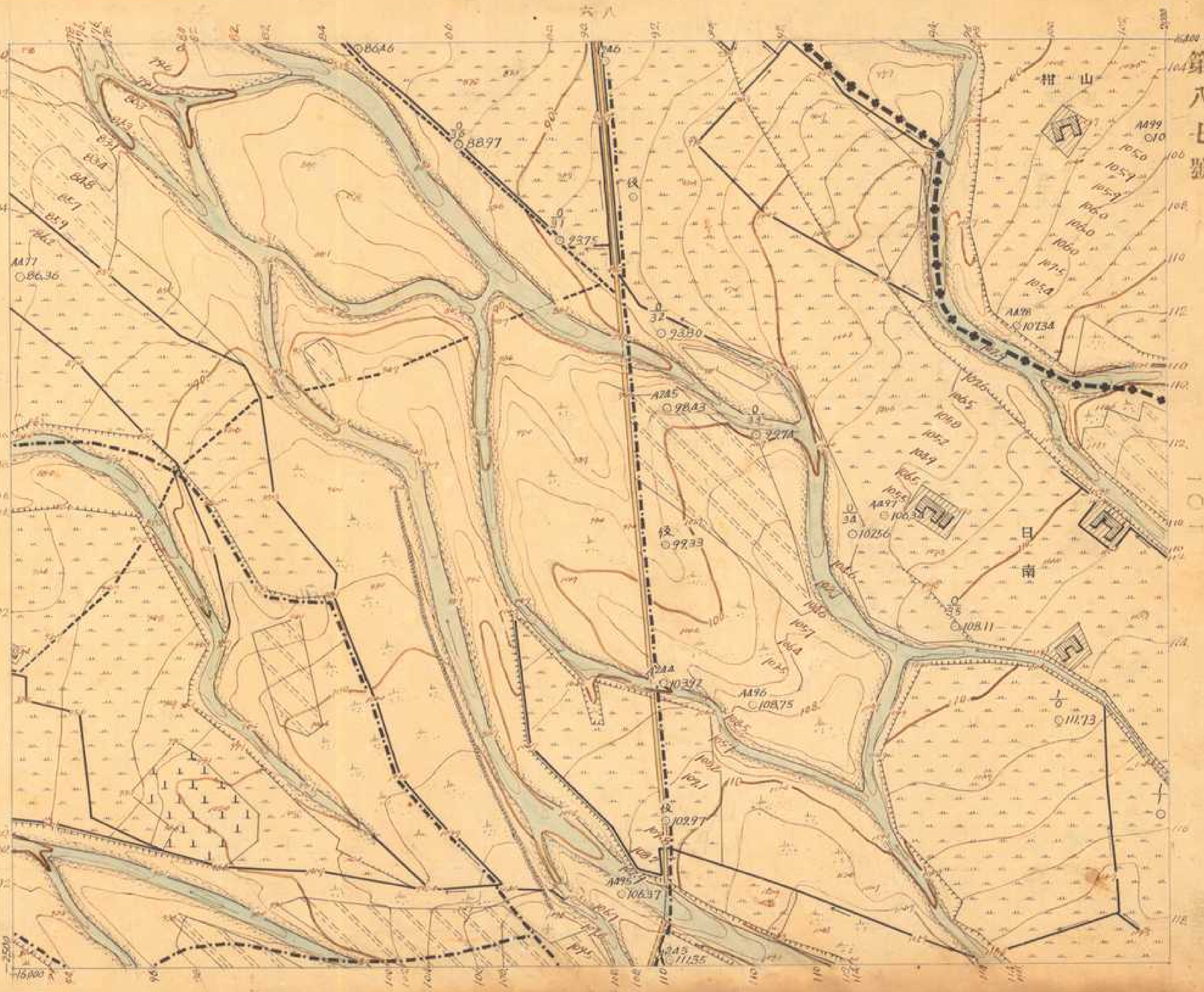
測量 西本 太八
製圖 大川 利平



大正五年五月二拾三日調查

監查技手佐藤龍橋

製圖 高田 利平
大田 利平



八八

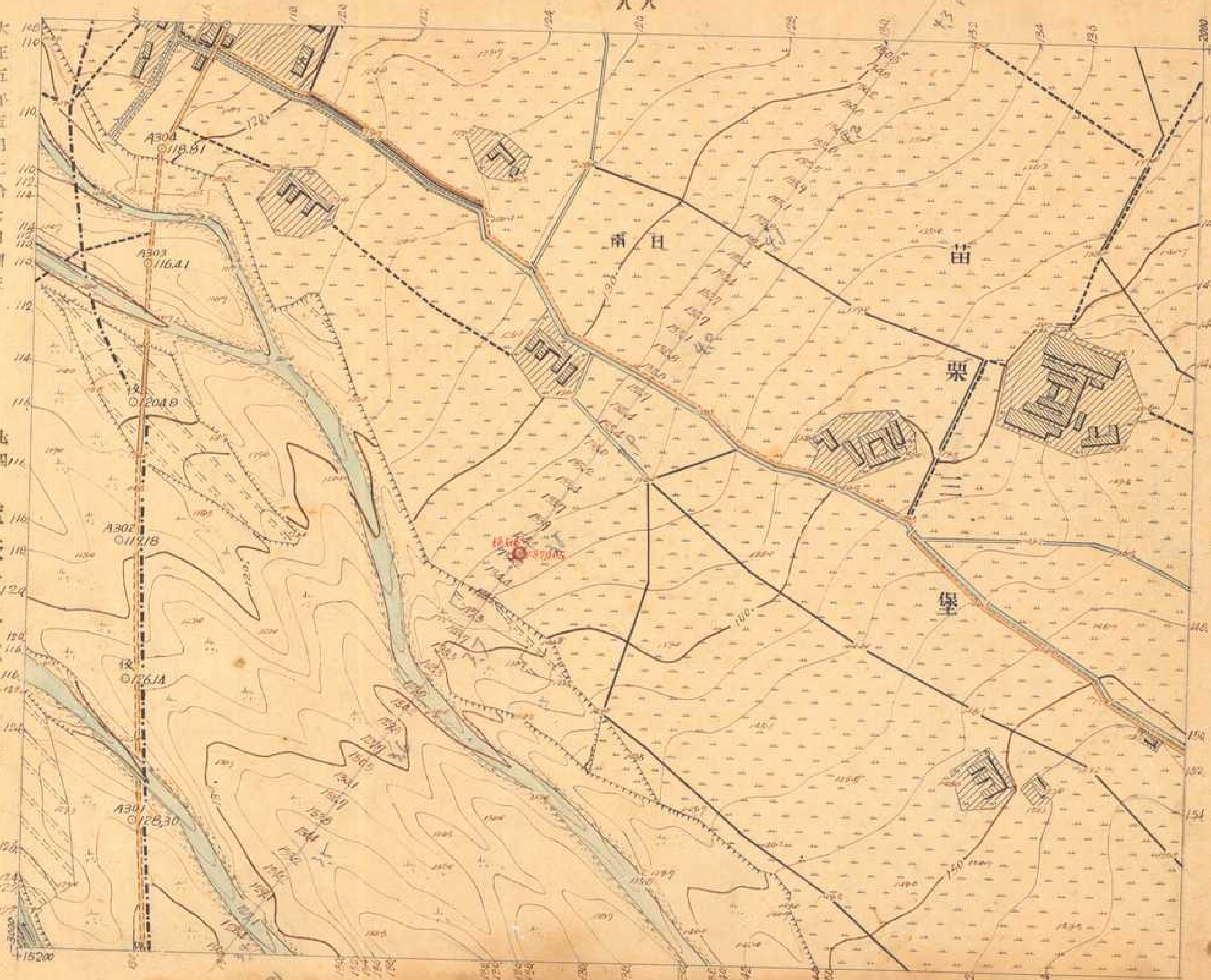
好

大正五年五月二十七日調查

七四

監查技手佐藤龍橋

測量 前本 太八
大井 利平

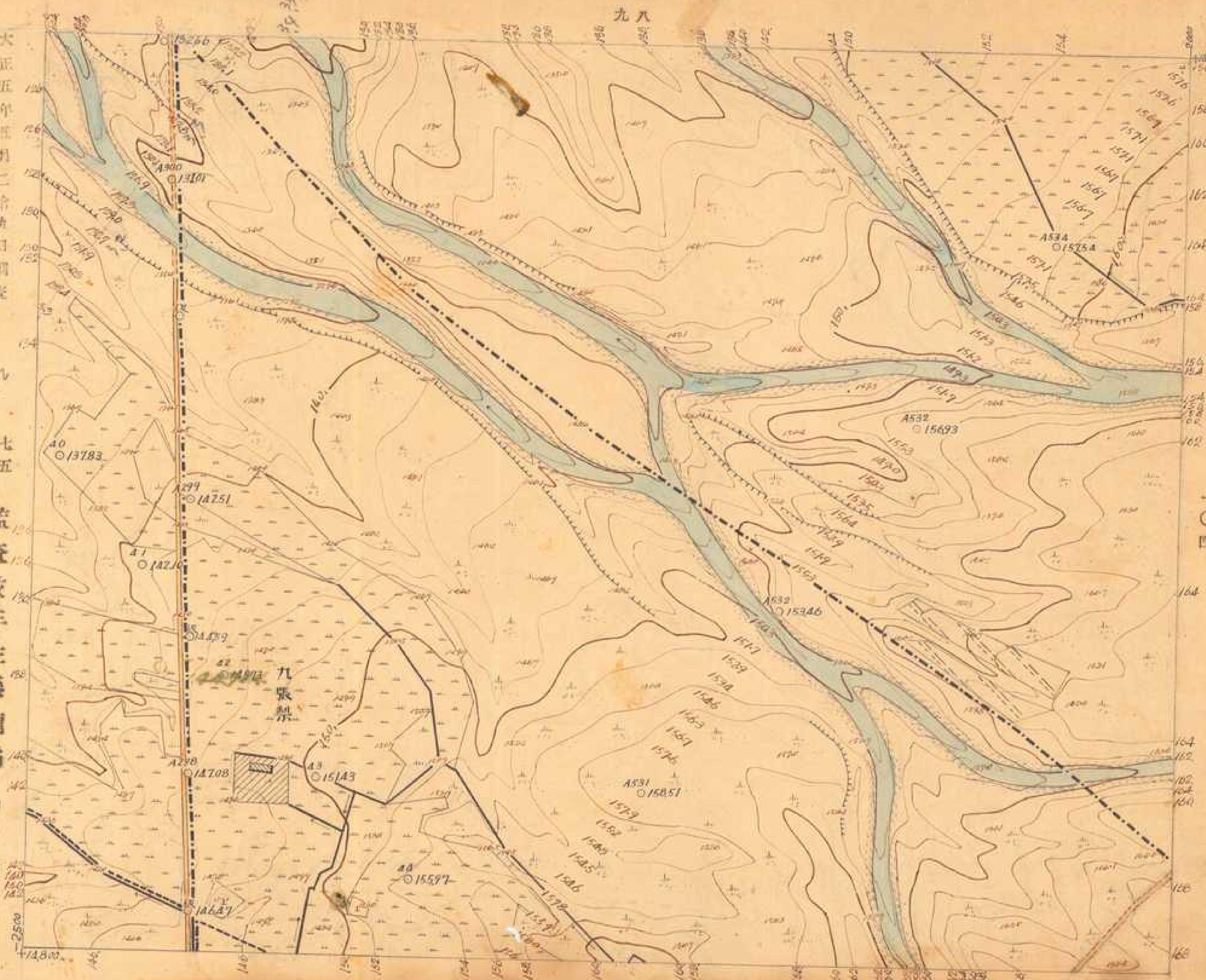


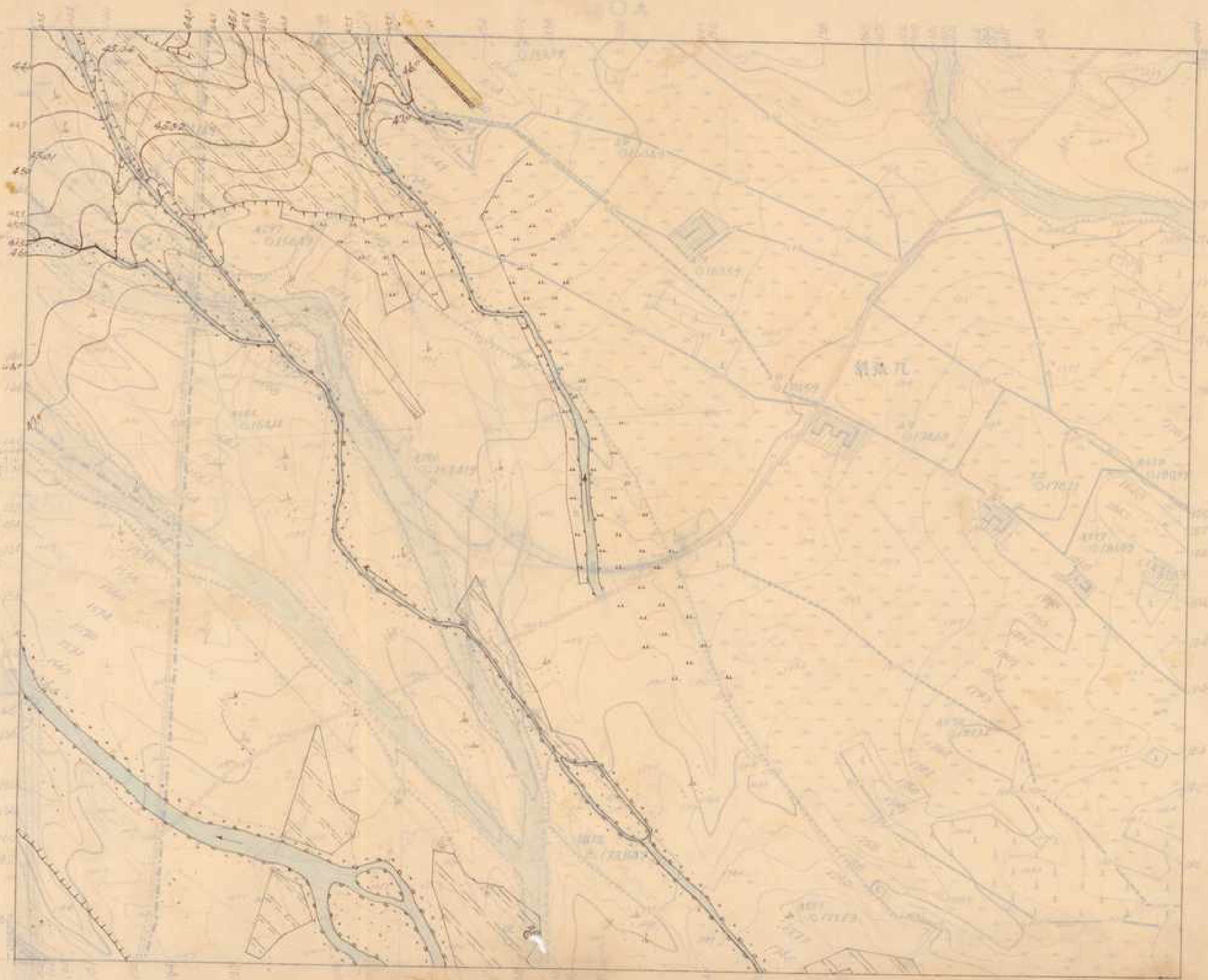
大正五年五月二十九日調查

3/112 七五

監查技手佐藤龍橘

測量 福木 太八
製圖 大串 利平





七六
監查技手佐藤國橋



大正三年六月二十日測量

監查技手佐藤國權

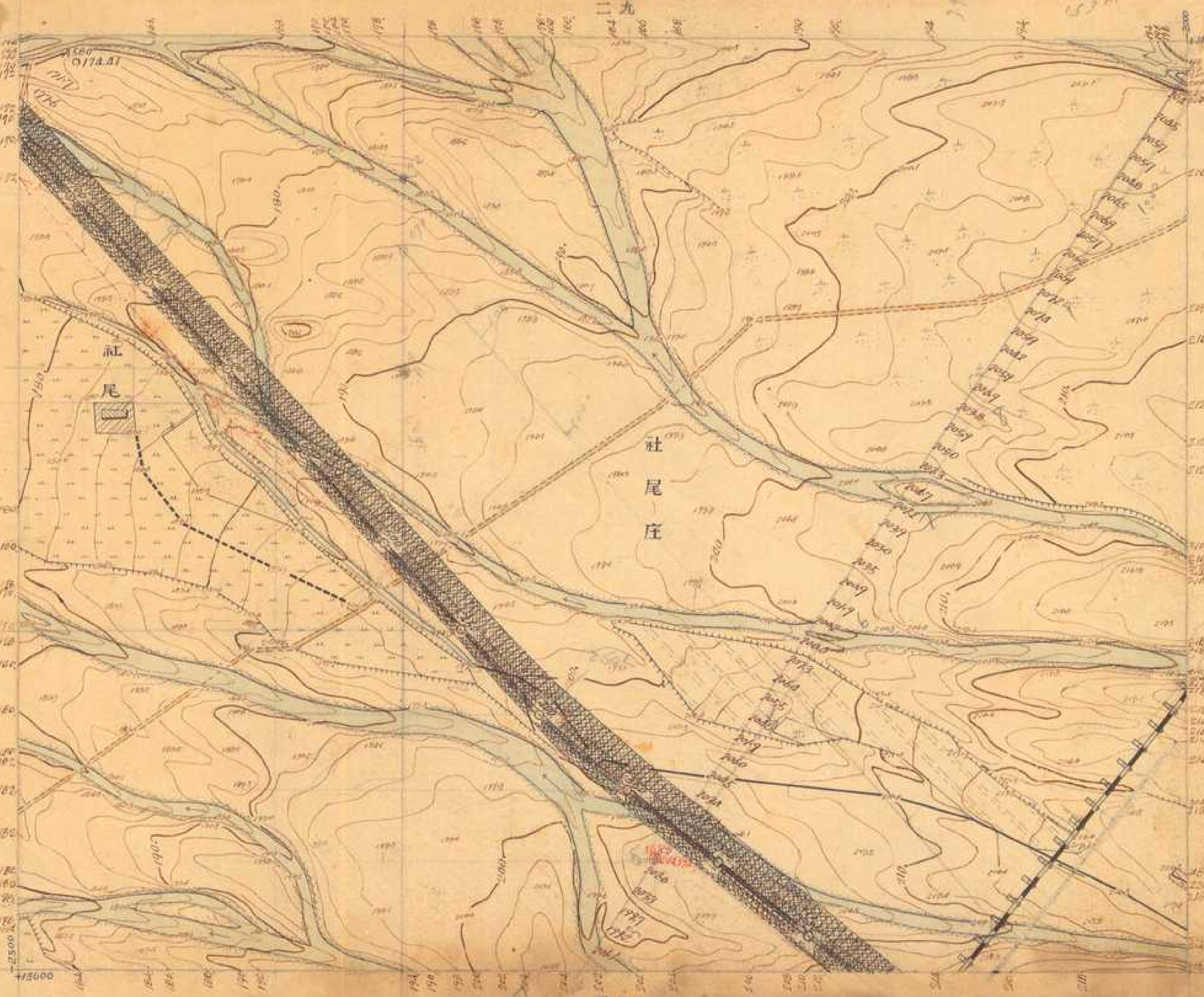
二九

大正五年七月二拾三日調查

七八

監查技手佐藤龍橋

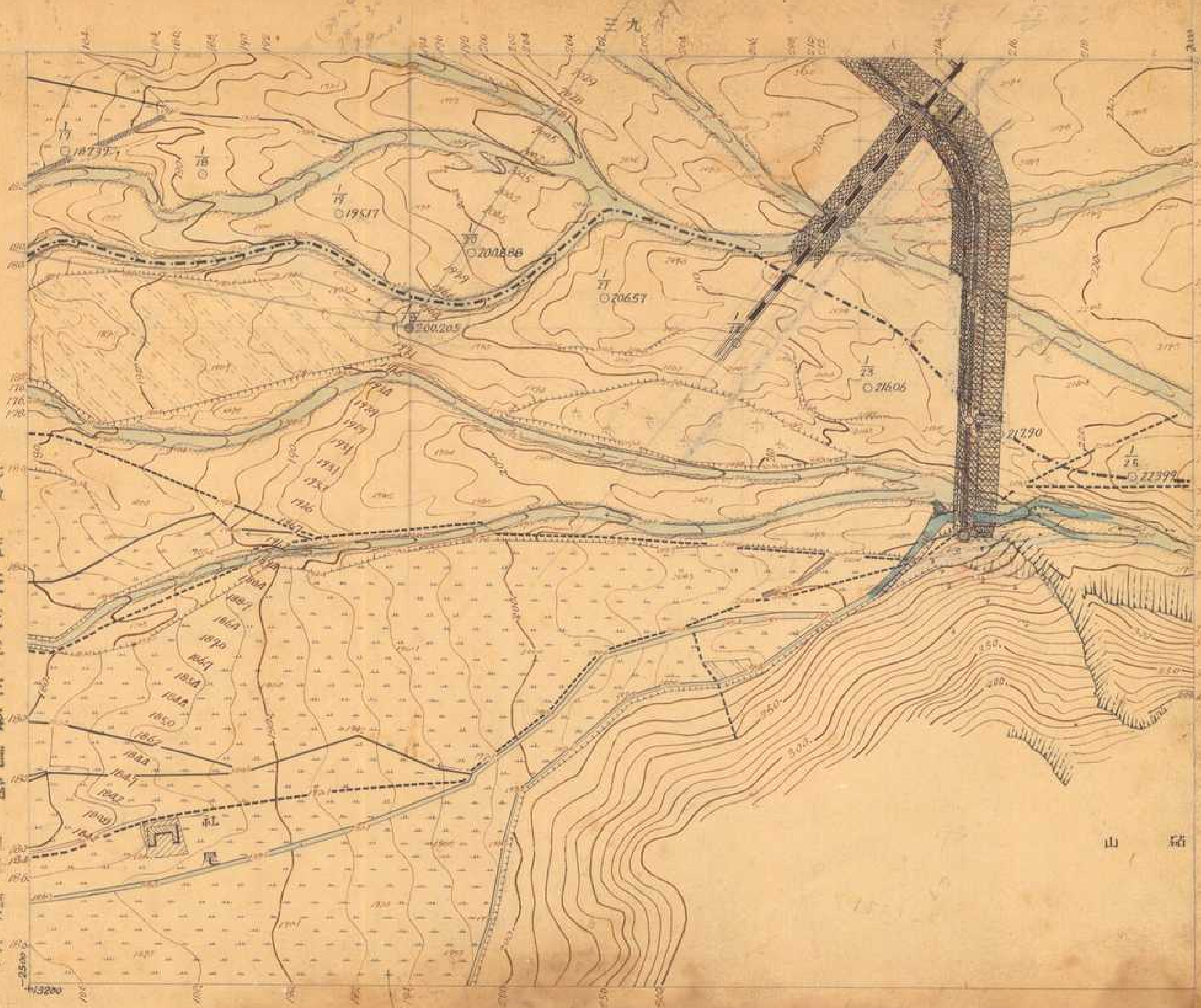
測量 高樹虎一



大安溪
第九四號

一〇八

山 嵒



大正五年七月二拾二日調查

七九

監查技手佐藤龍橋

門二 西本 大八
高橋 九二

大正五年九月六日調査

八一 監查技手佐藤龍橋

製圖 福本大八
監圖 高橋虎一



大安溪
第九六號

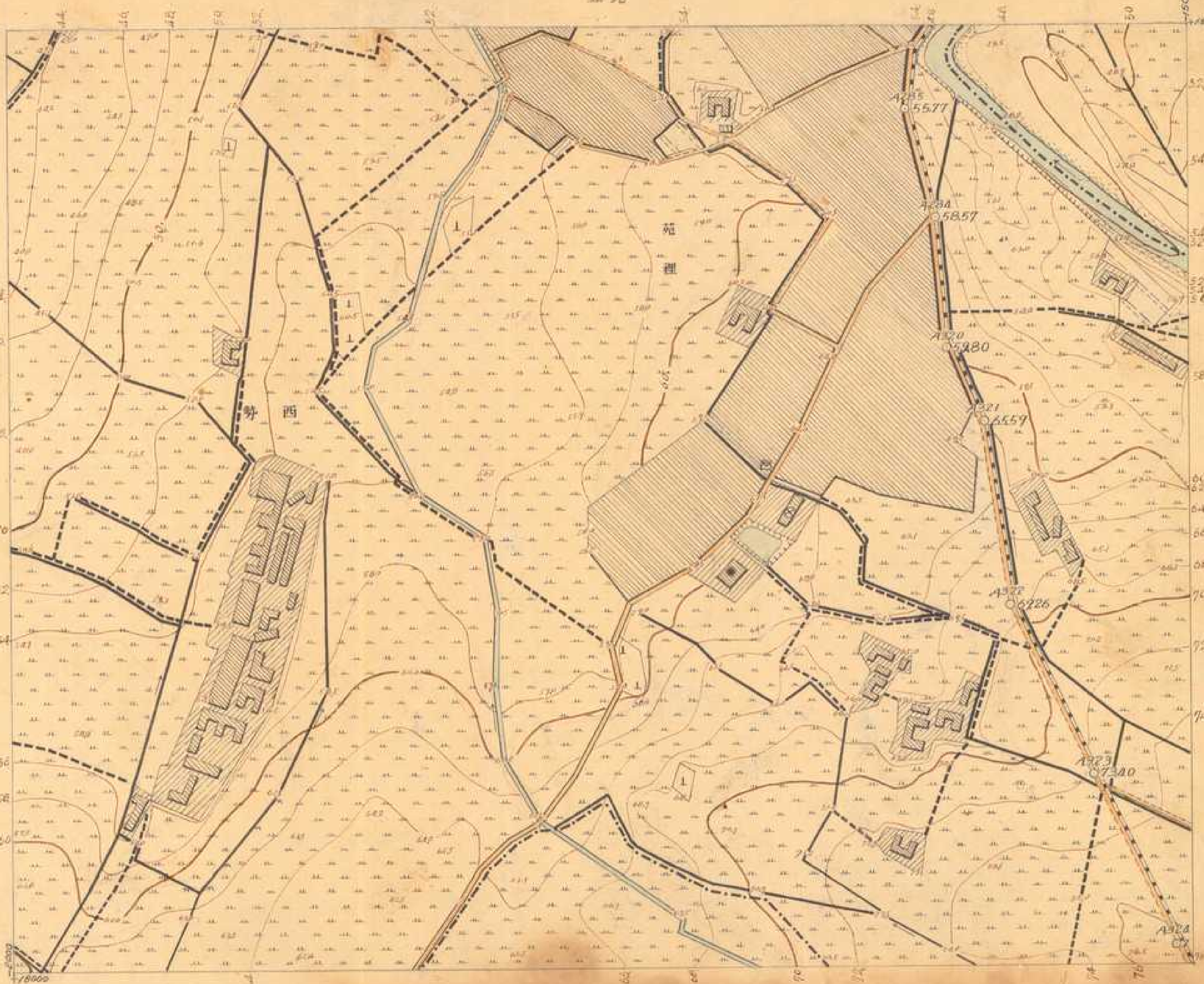
五九

大正五年九月五日調查

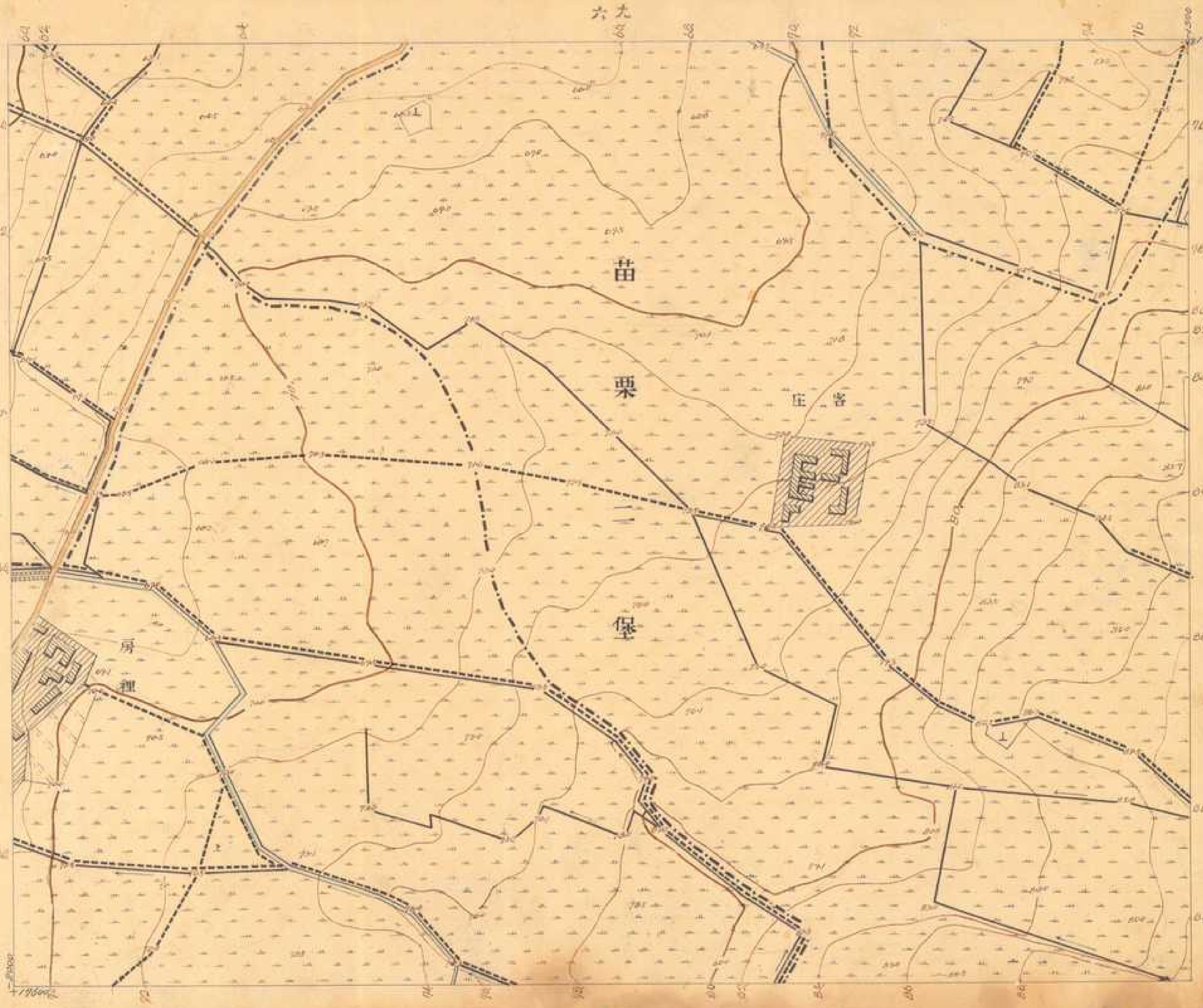
八二

監查技手佐藤龍橋

測量員 福木大八
高橋虎一



大安溪
第九七號



大正五年九月八日調查

八三
監查技手佐藤龍橋

圖幅大八
製圖高橋虎二

大安溪
第九八號

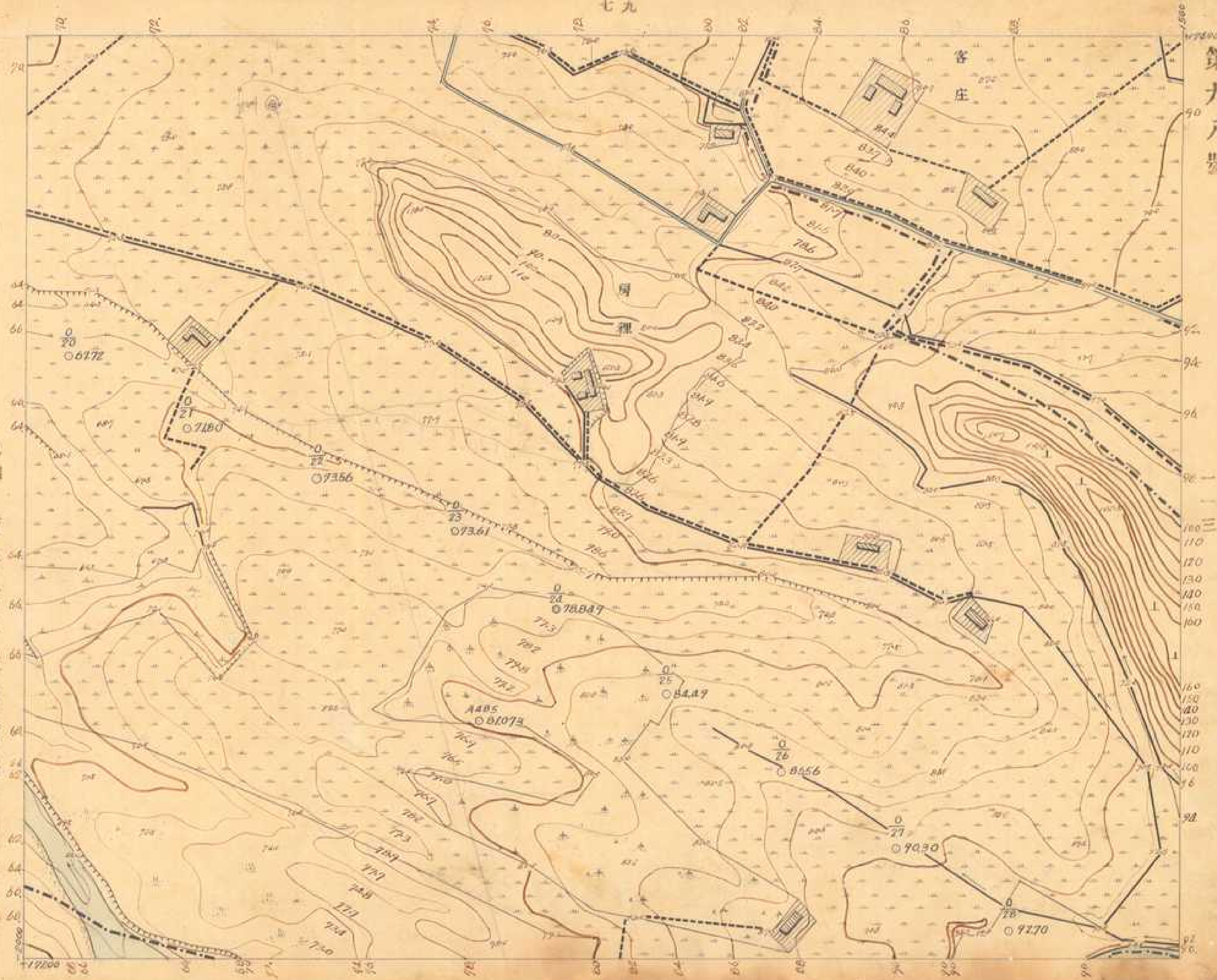
七九

大正五年九月七日調查

八四

監查技手佐藤龍橋

測量 高橋 大八
製圖 高橋 虎一



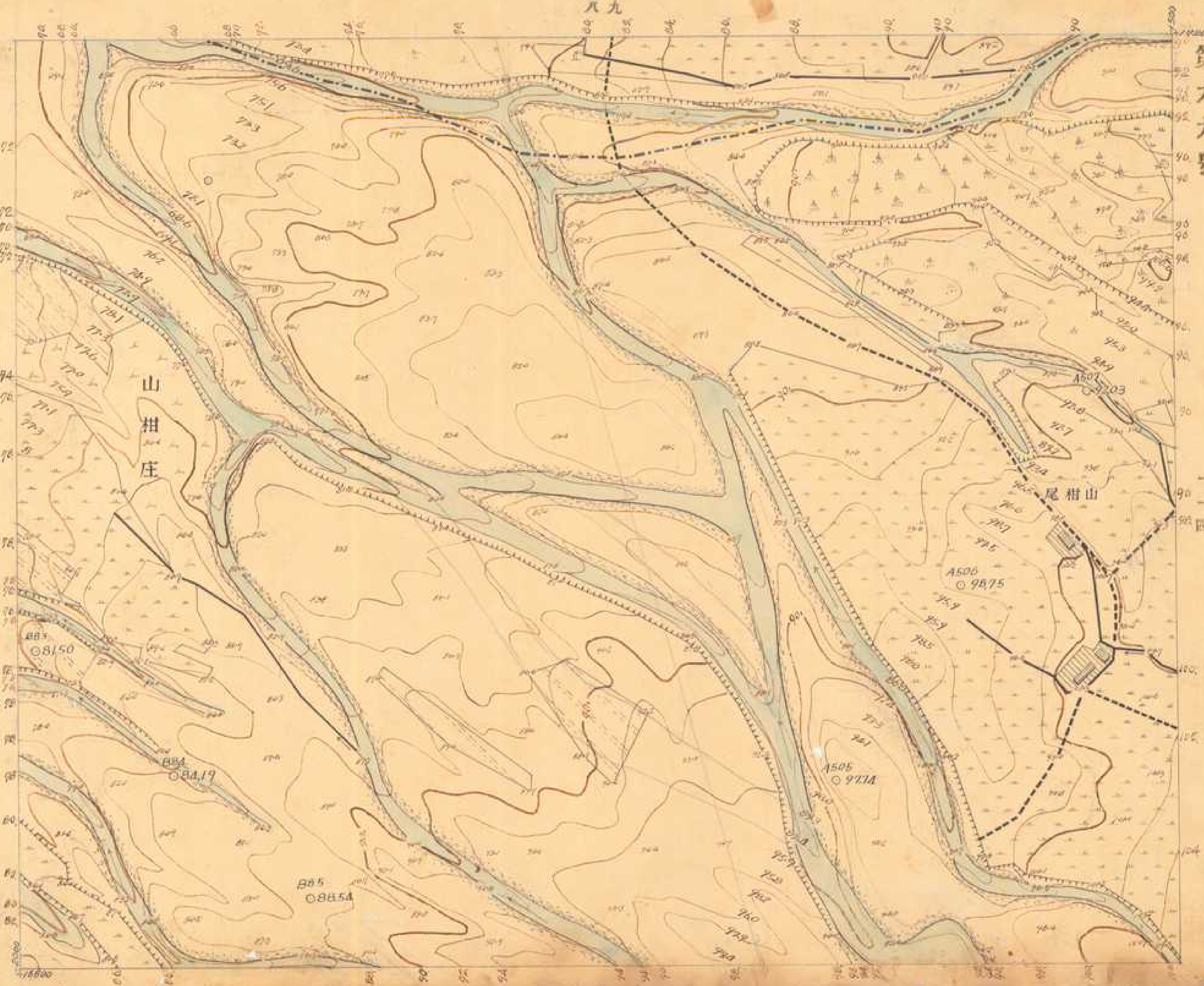
大安溪
第九九號

大正五年六月二十九日調查

八五

監查技手佐藤龍橋

測量 高橋 大八
野田 高橋 虎一



大安溪

第一〇〇號

大正五年六月三日調查

八六

監查技手佐藤龍橋

測量 福本 大八
製圖 中 利平

