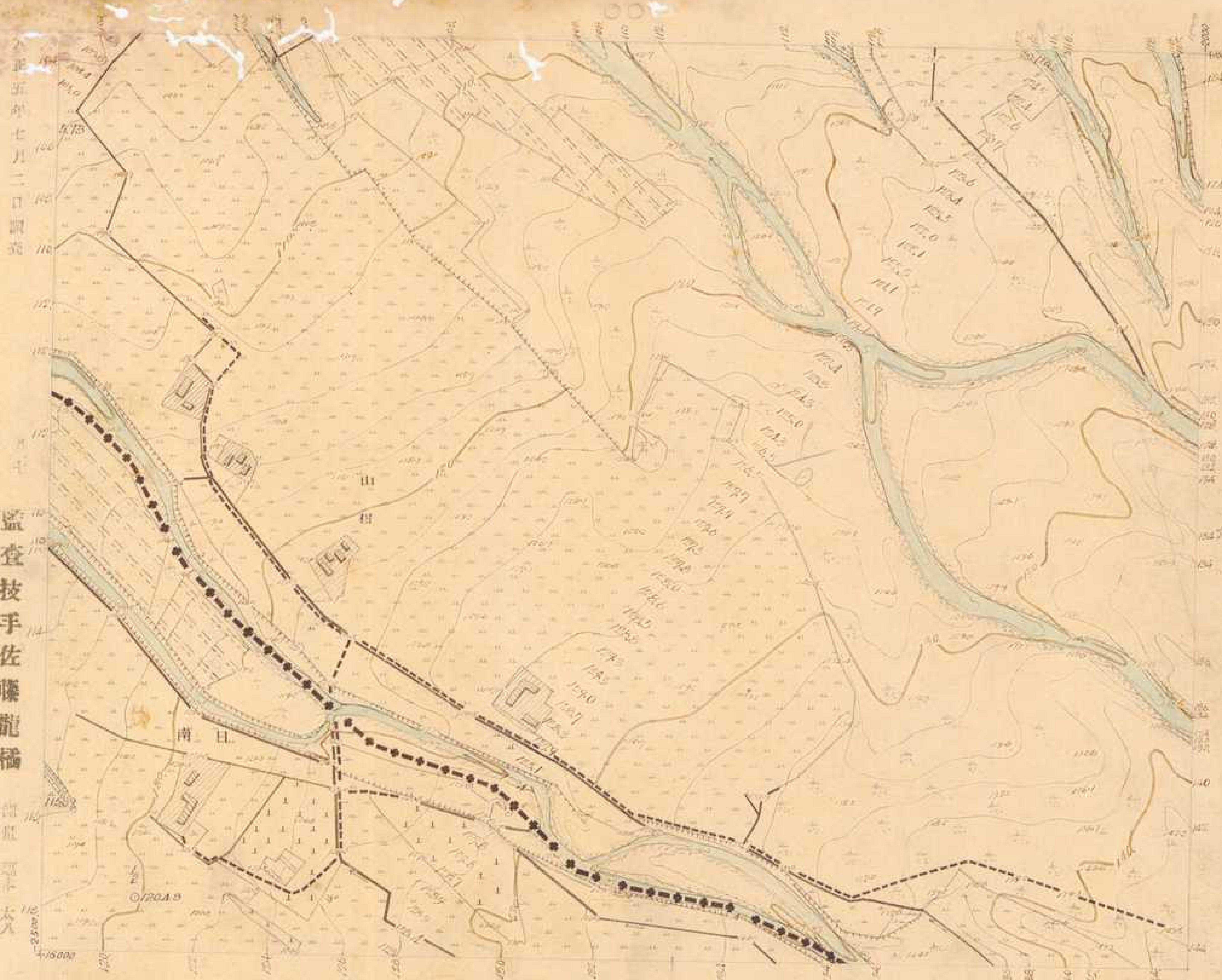


大安溪地形圖 (三)

3/6 (NO. 101~150)

比例尺: 1/2500 測量: 大正五年 (1916)

大安溪
第一〇一號



監查技手佐藤龍橘

繪圖 岡本太入
尺圖 六格 利

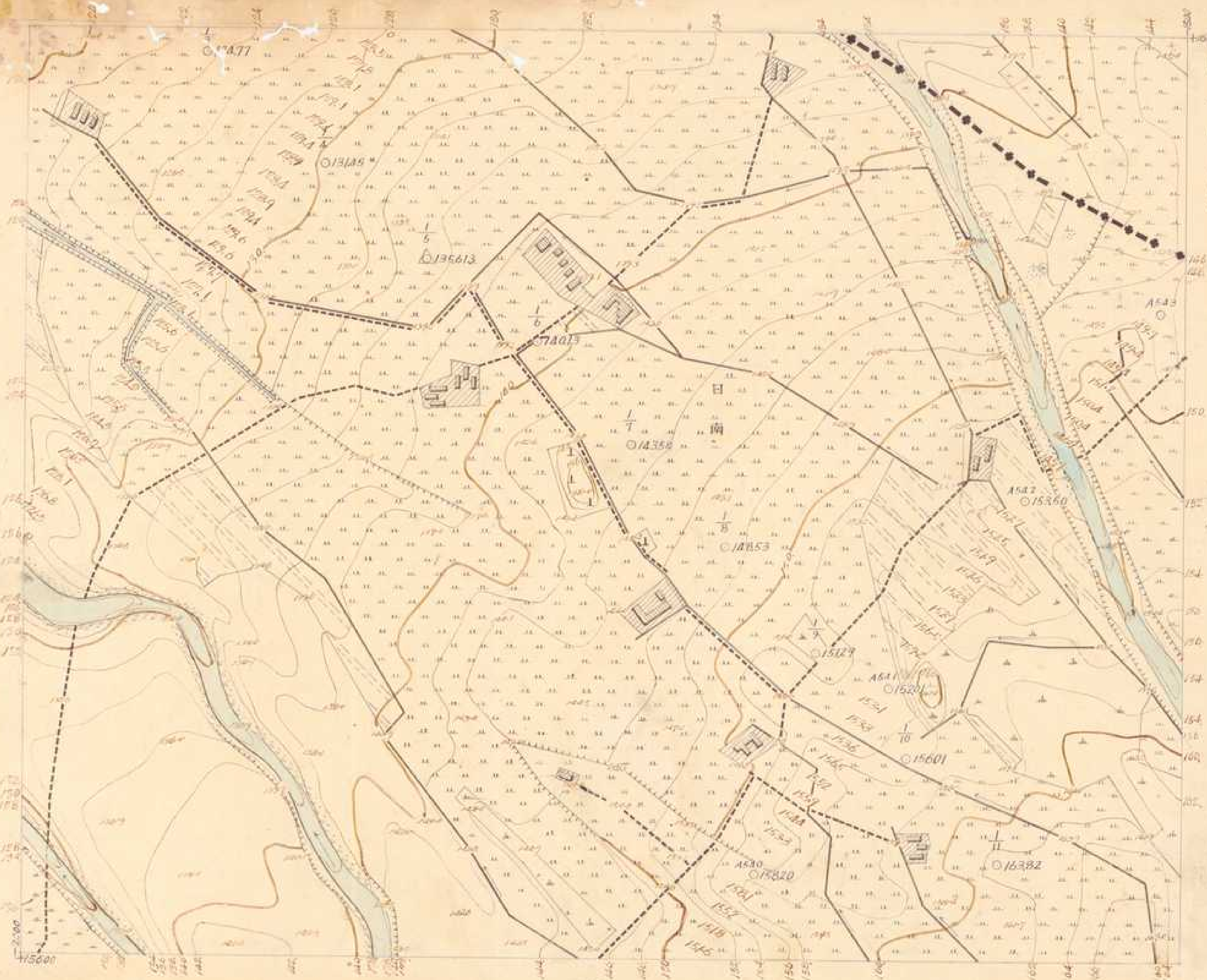
大正五年七月二日調查

大安溪
第一〇二號

大正五年五月二日六日調査

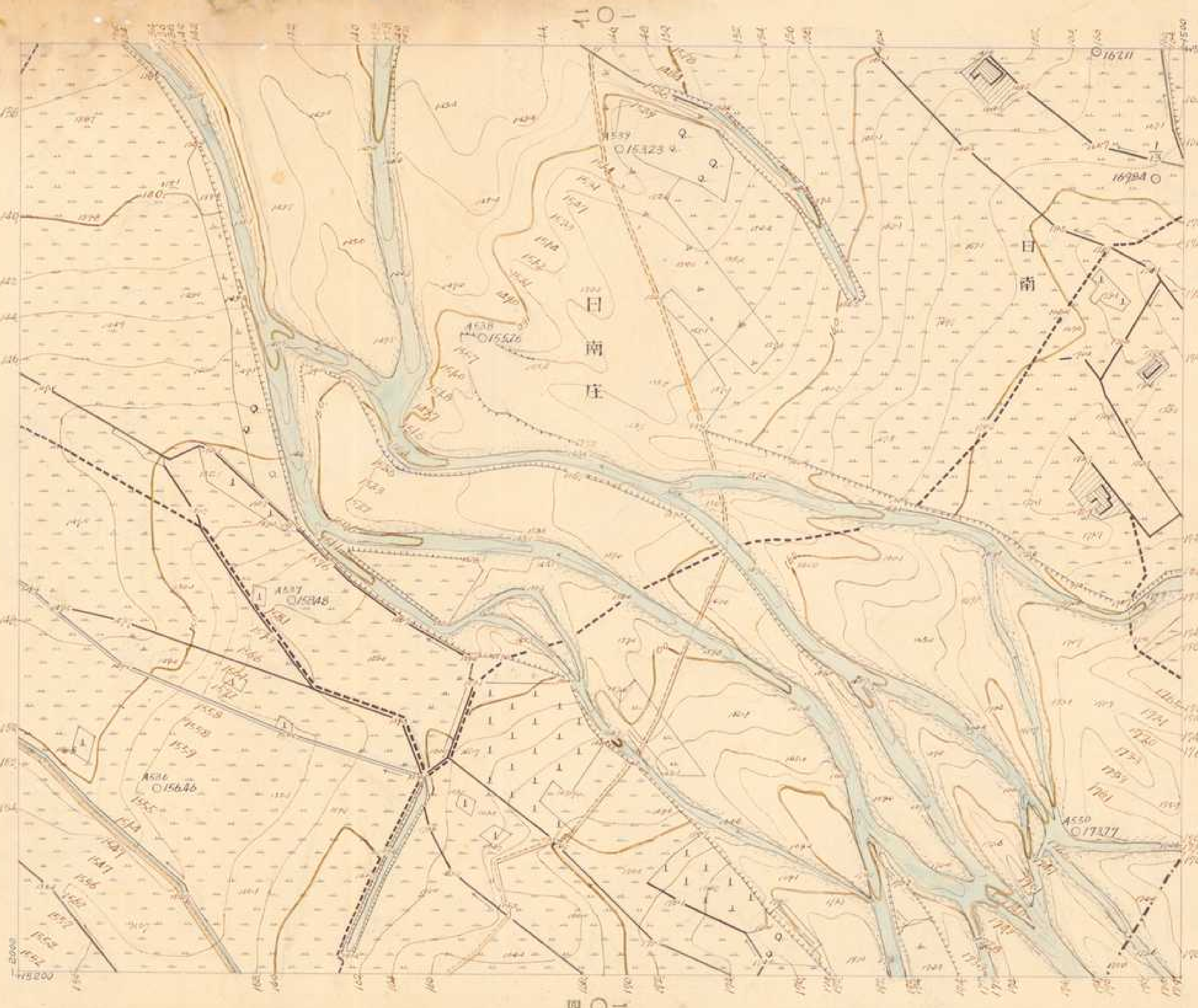
監查技手佐藤龍橋

測量 橋本 大八
製圖 大市 利平



大安溪

第一〇三號



大正五年六月二日六日調查

八九

監查技手佐藤龍橋

測員 高本 太八
製圖 大塚 利平

大安溪 第一〇四號

大正五年七月二十七日調查

九〇

監查技手佐藤龍橋

測量 福本 太八
製圖 大井 利平



一〇五

大安溪
第一〇五號

昭和六年十二月廿六日測量

調查或手繪大體圖

比例尺

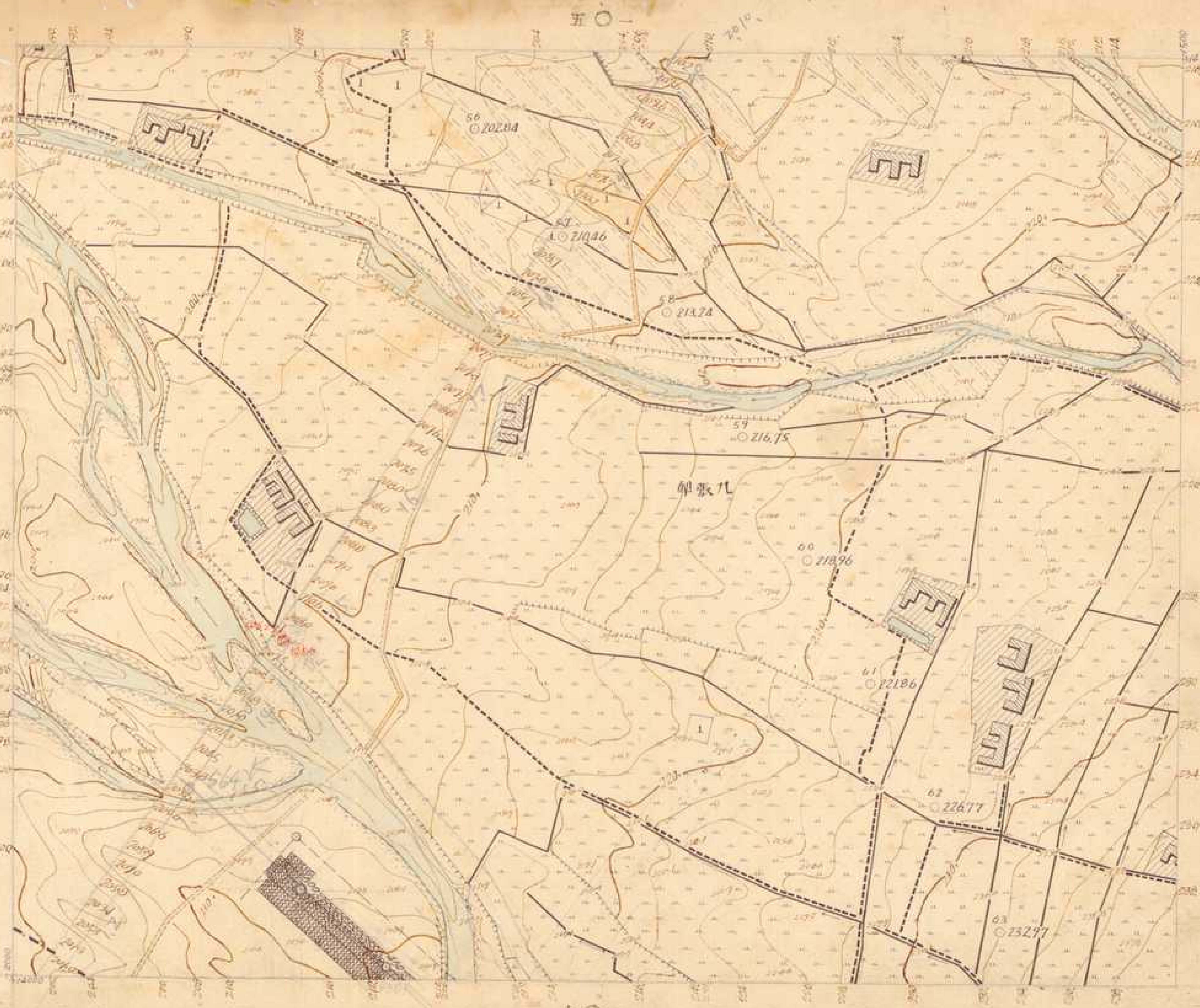
米



正五年六月廿八日調查

九二 監查技手佐藤龍橋

製圖 高橋 鹿一





民國二十六年六月七日開查

九三

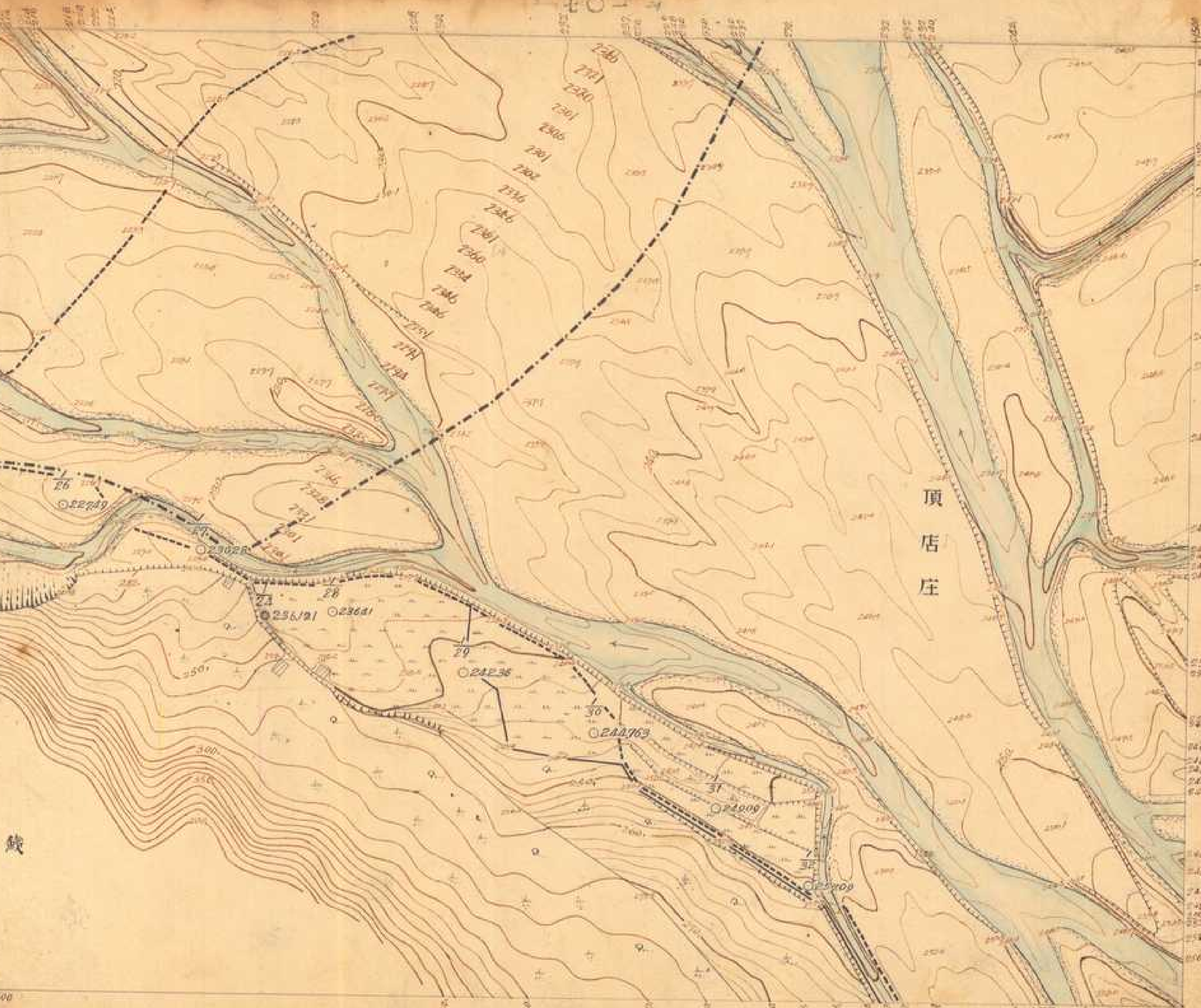
調查校手位標到橋

調查校手位標到橋
調查校手位標到橋
調查校手位標到橋

大安溪

第一〇八號

頂店庄



大正五年七月二拾四日調查

監查技手佐藤龍橋

圖例
高橋
木
大
虎

錢

九〇一

大安溪

第一〇九號

211-101

四〇一



大正五年七月二十五日調查

監查技手佐藤龍橋

河野 爾本 太八
製圖 高增 虎一

472300

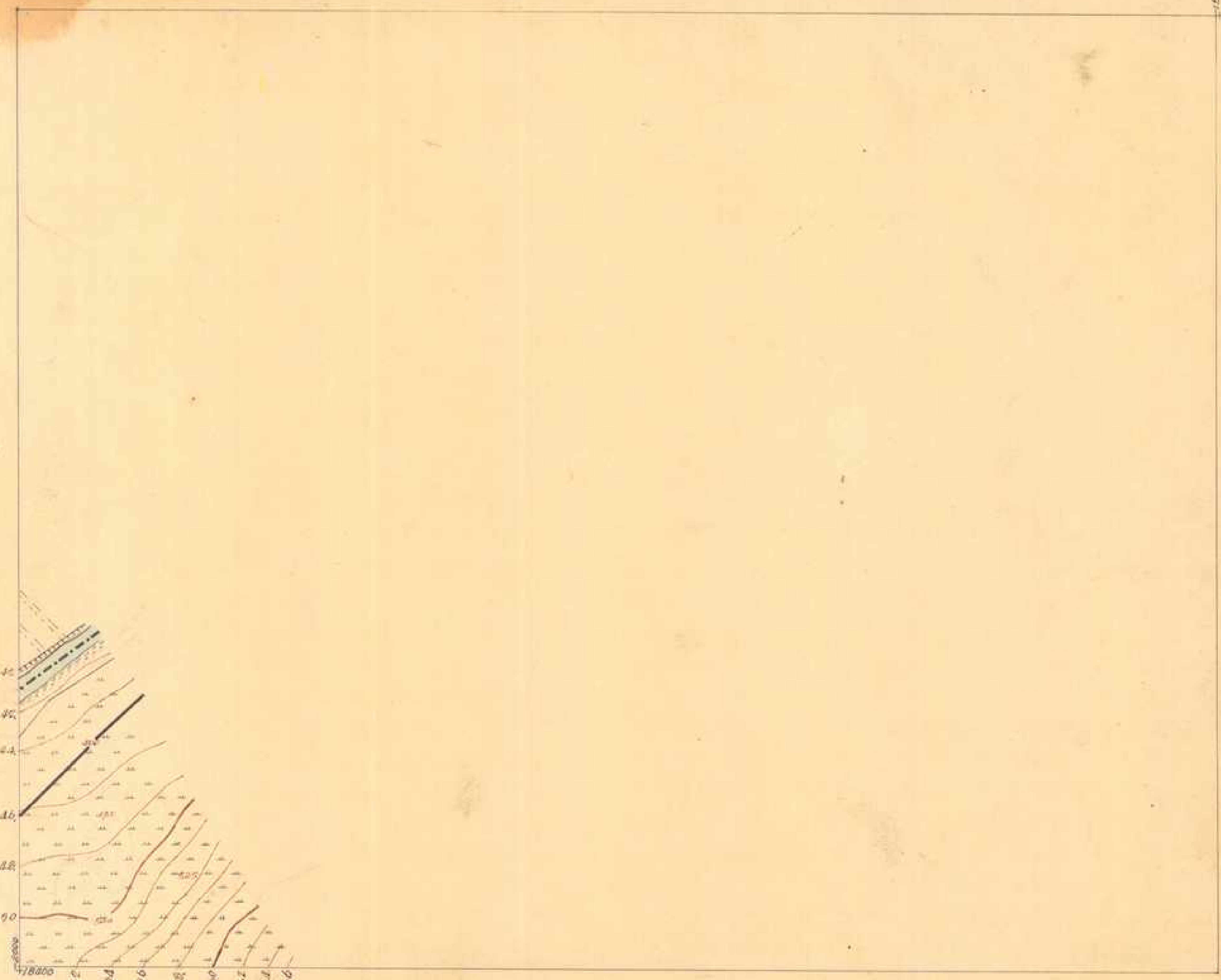
1:500

大正五年九月六日調查

九五

監查技手佐藤龍橋

測點 西下 大八
標高 高橋 虎一



大安溪
第一一一號

大正五年九月拾日調查

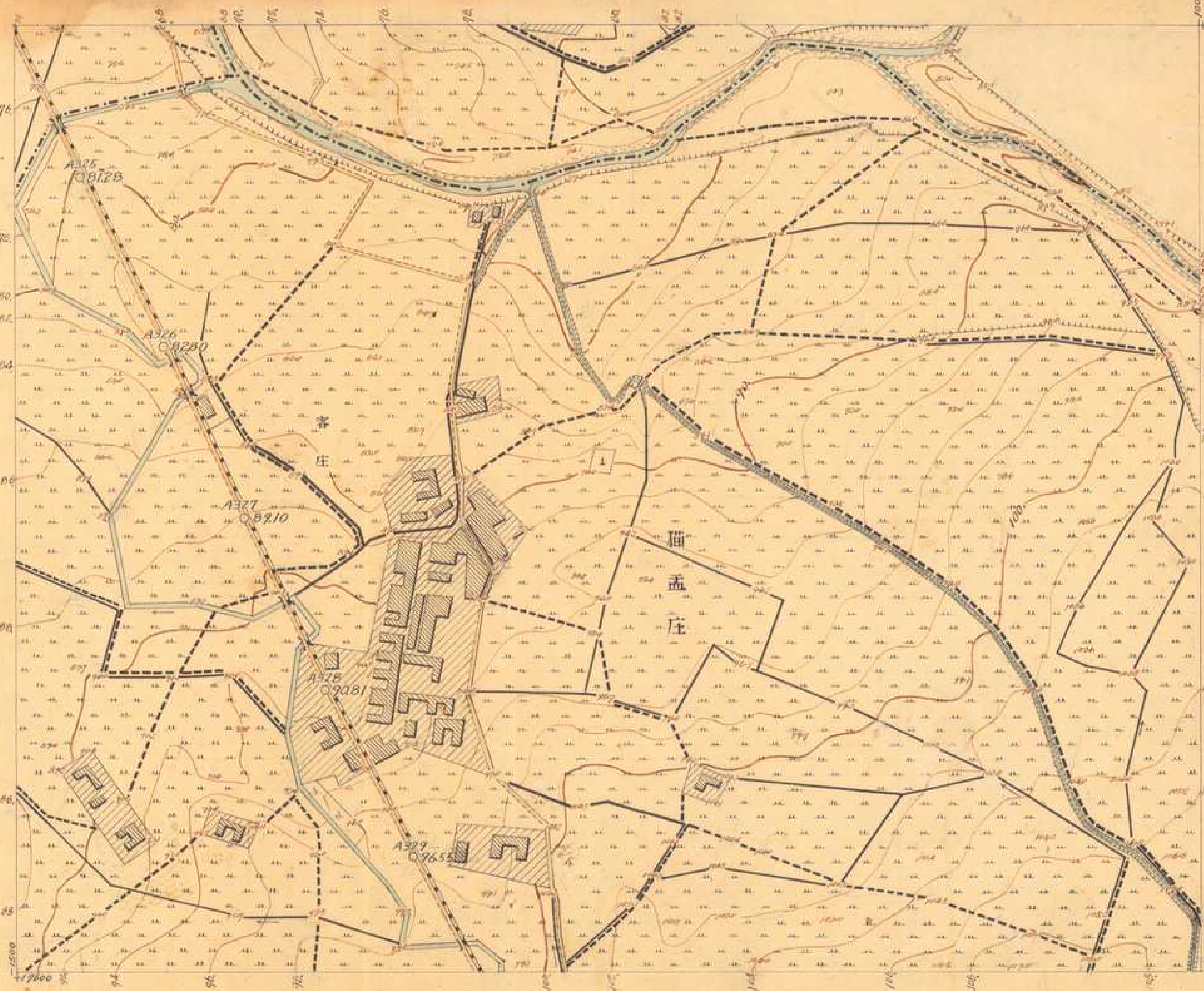
九六
監查技手佐藤龍橋

測量 大車利平
製圖 高橋虎二



大安溪
第一一二號

一二七



大正五年八月九日調查

九七

監查技手佐藤龍橋

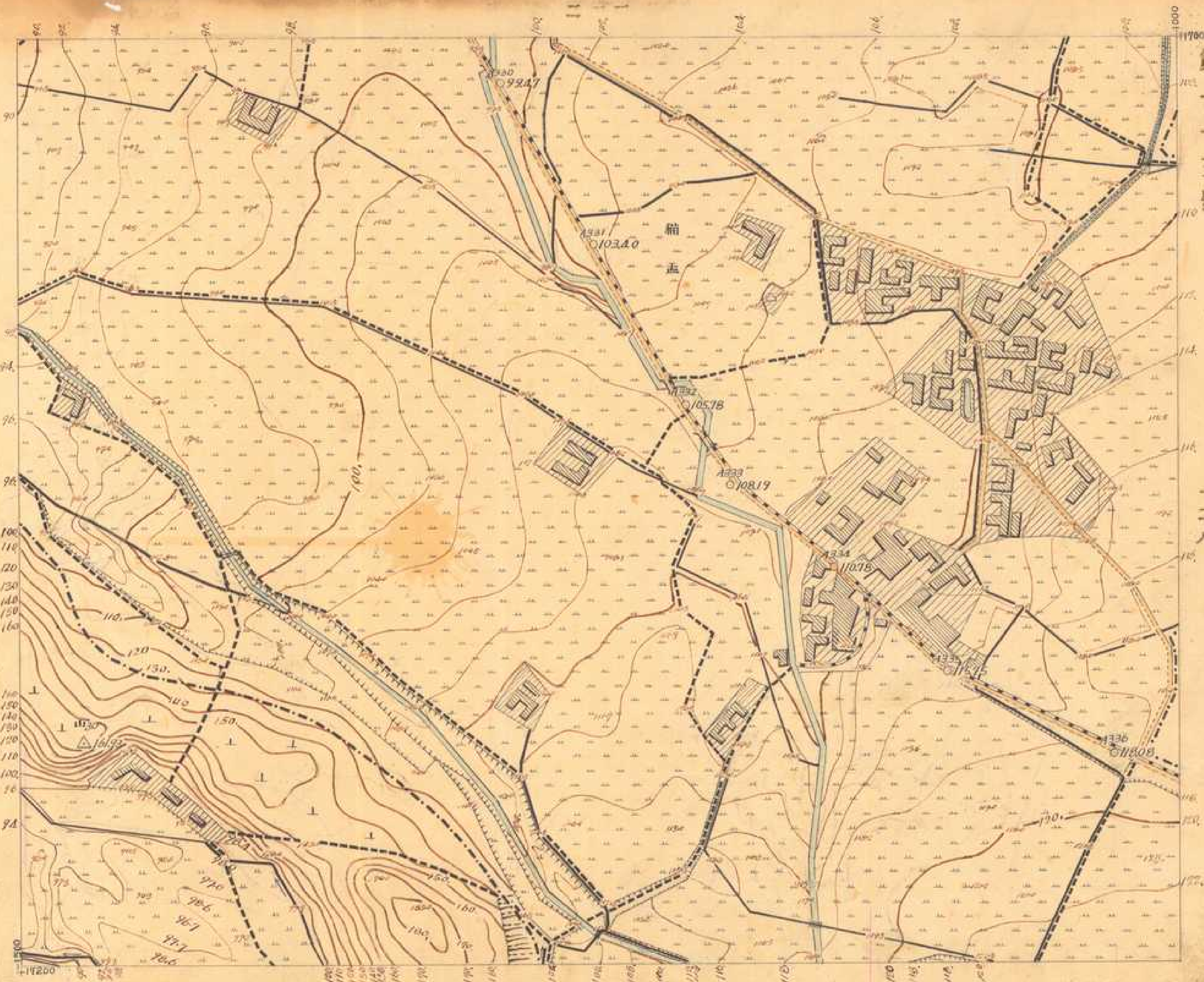
測量大車利平
製圖高橋虎一

大正五年九月八日調查

九八

監查技手佐藤龍橋

製圖 高橋虎一



大安溪
第一一四號

一一九

五一一

大正五年九月六日調查

監查技手佐藤龍橋

測量 大市利平
製圖 高橋虎一

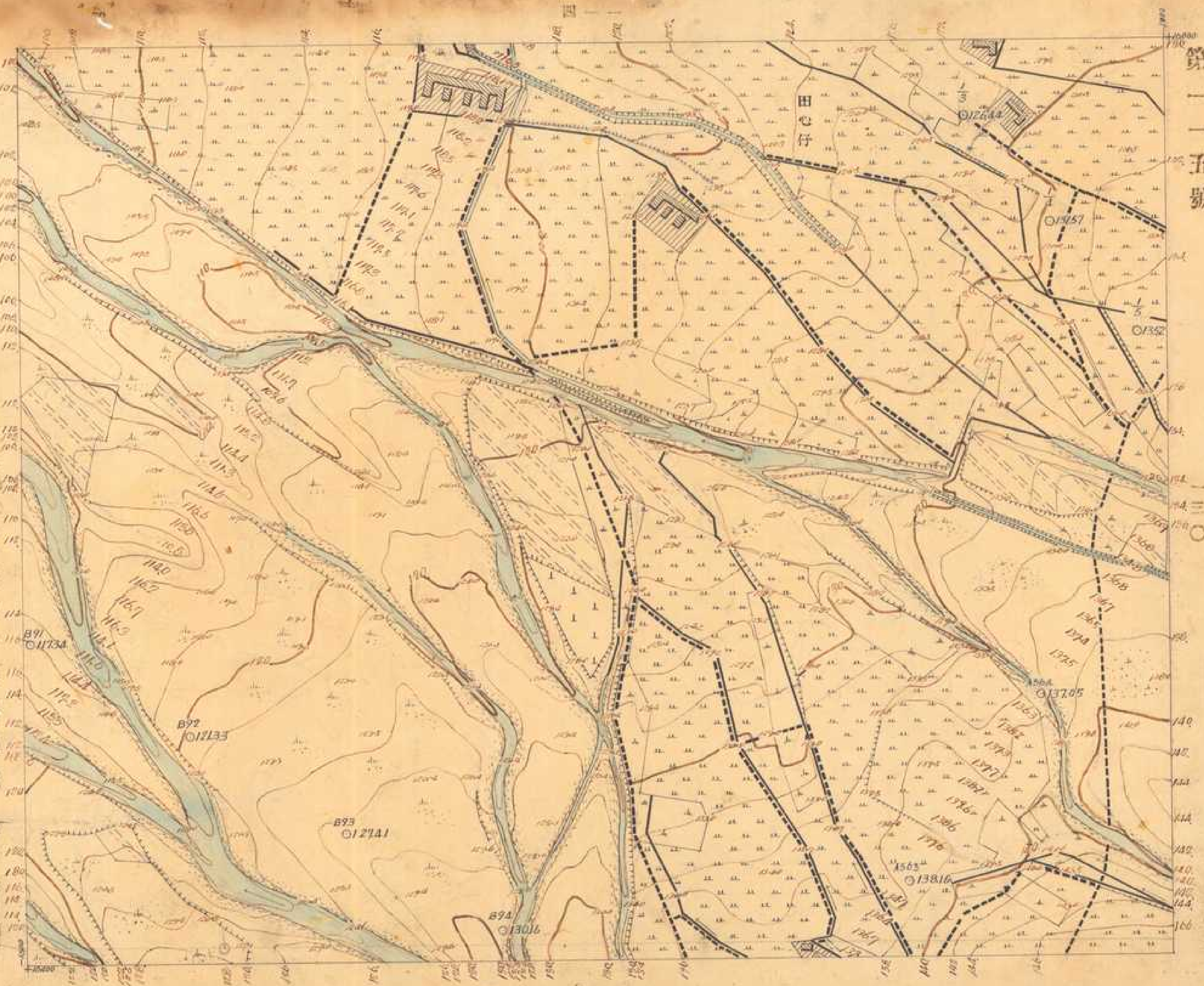


大安溪
第一一五號

大正五年七月四日調査

監查技手佐藤龍橋

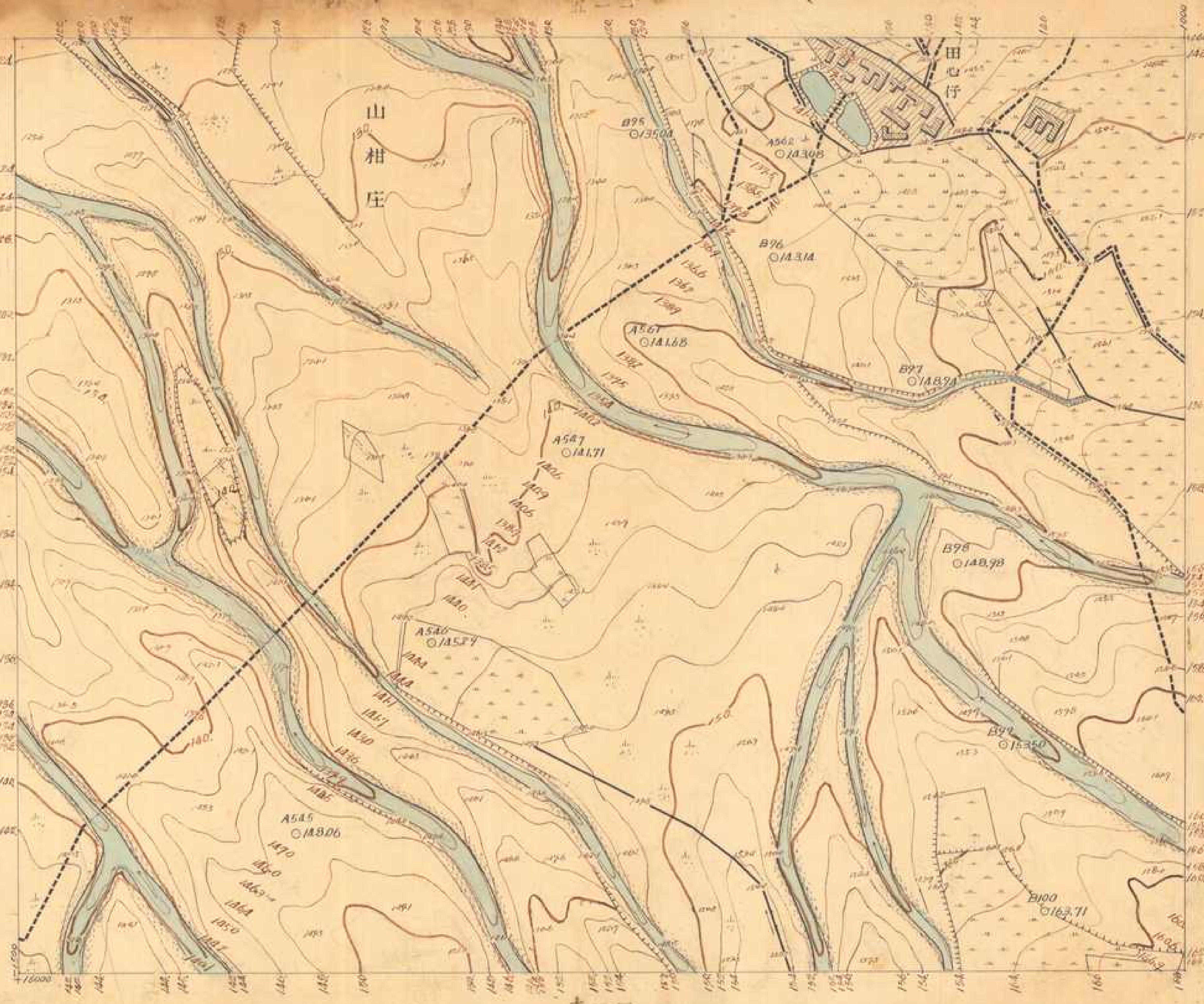
測量
大串利平



大正五年七月四日調查

監查技手佐藤龍橋

測量 福本 太八
製圖 大串 利平

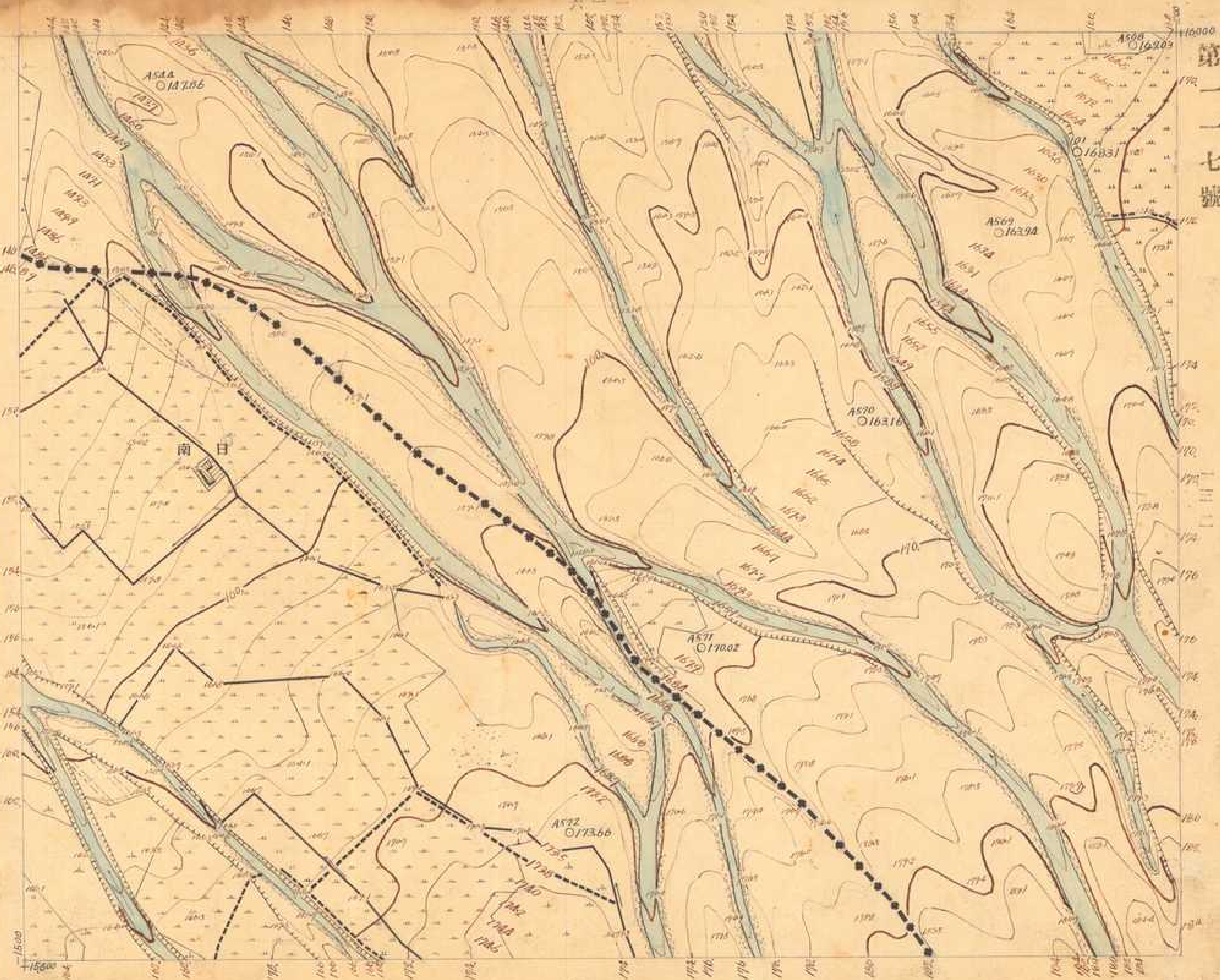


大安溪 第一一七號

大正五年七月五日調查

○二 監查技手佐藤龍橋

測量 大八
製圖 大串 利平

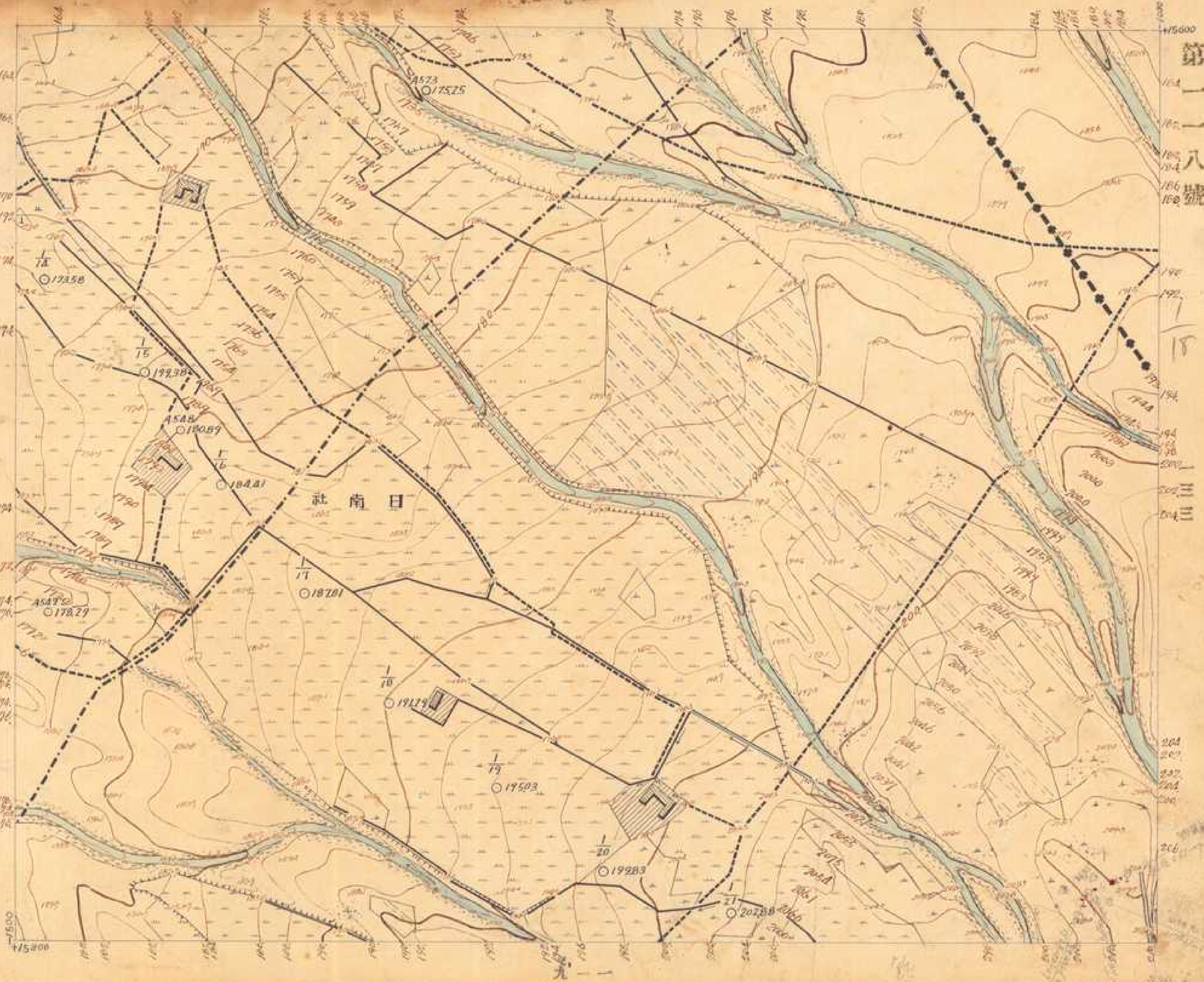


大安溪 第一一八號

大正五年七月六日調査

一〇三 監查技手佐藤龍橋

測量 河本太八
製圖 中井利平



大安溪 第一一九號

一三四



大正五年七月八日調查

○四 監查技手佐藤龍橋

製圖 利平 測井 利木 利太

大安溪

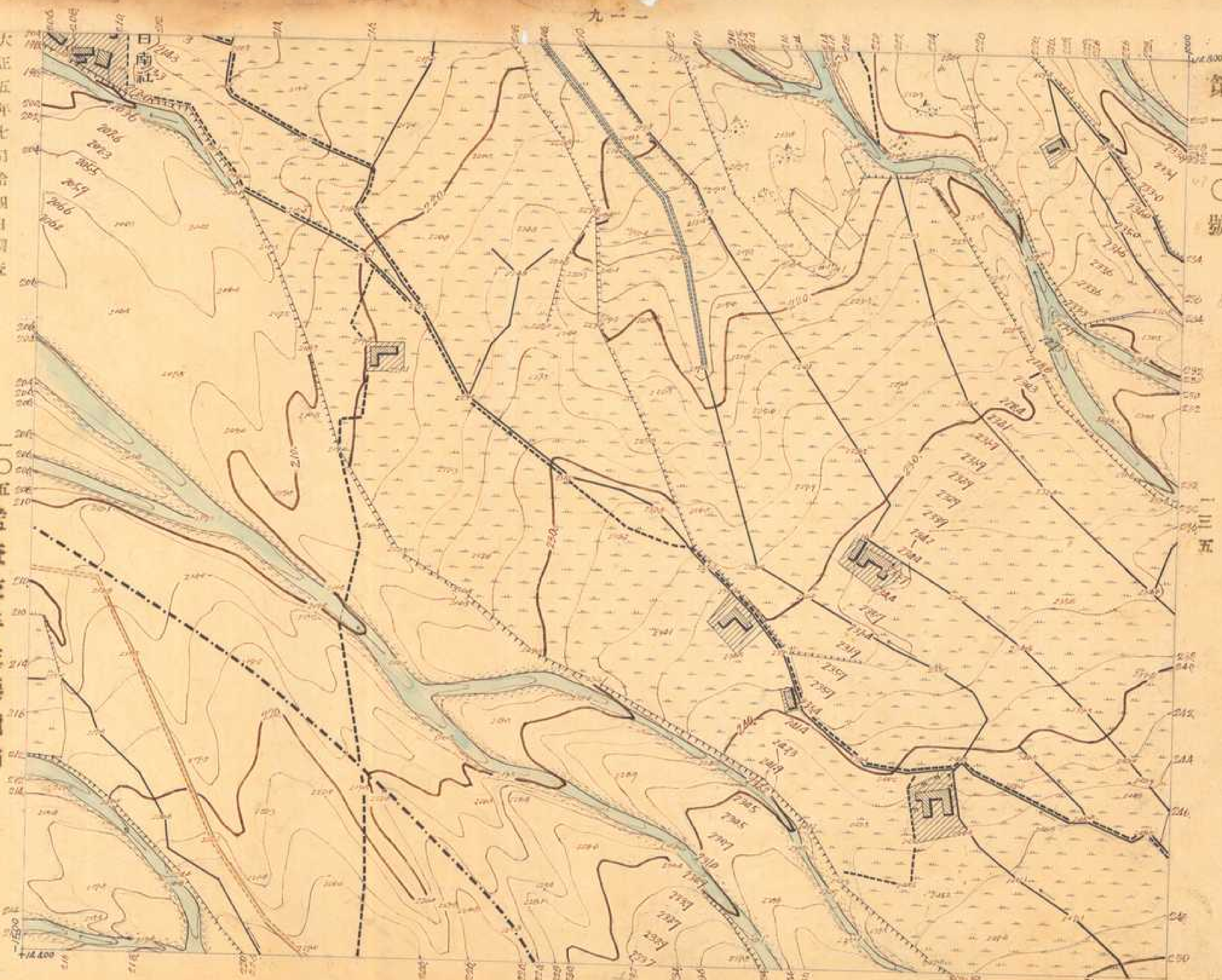
第一二〇號

九一一

大正五年七月拾四日調査

一〇五 監查技手 佐藤龍橘

製圖 高登 福木 大八 大田 利平



大安溪

第一二一號

一三六

大正五年七月廿八日調查

一〇六 監查技手佐藤龍橋

測量 尺木 火入
監測 高野 地一



昭和六年六月一日測量

一〇七 調查技手佐藤勲繪

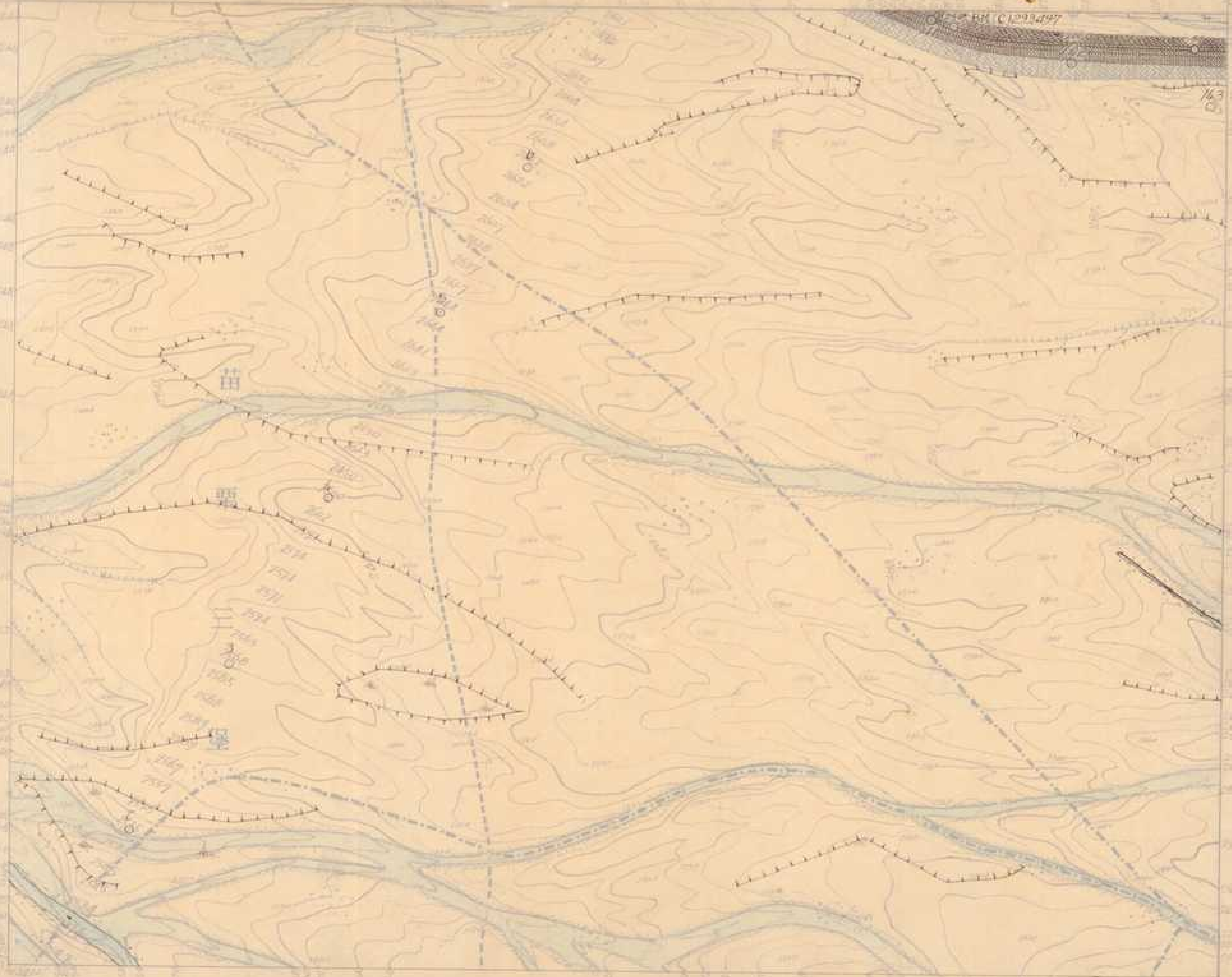
測量員 林本六
編圖員 虎一琴



昭和六年十一月九日調查

一〇八
監察技手 佐々木三三

雨量林
等



大安溪

第一二四號

三九



昭和六年五月一日測繪完成

一〇九 監查技手佐人森泰三編

測繪林部測繪課
製圖林部測繪課



大正五年七月二日調查

監查技手佐藤龍橋

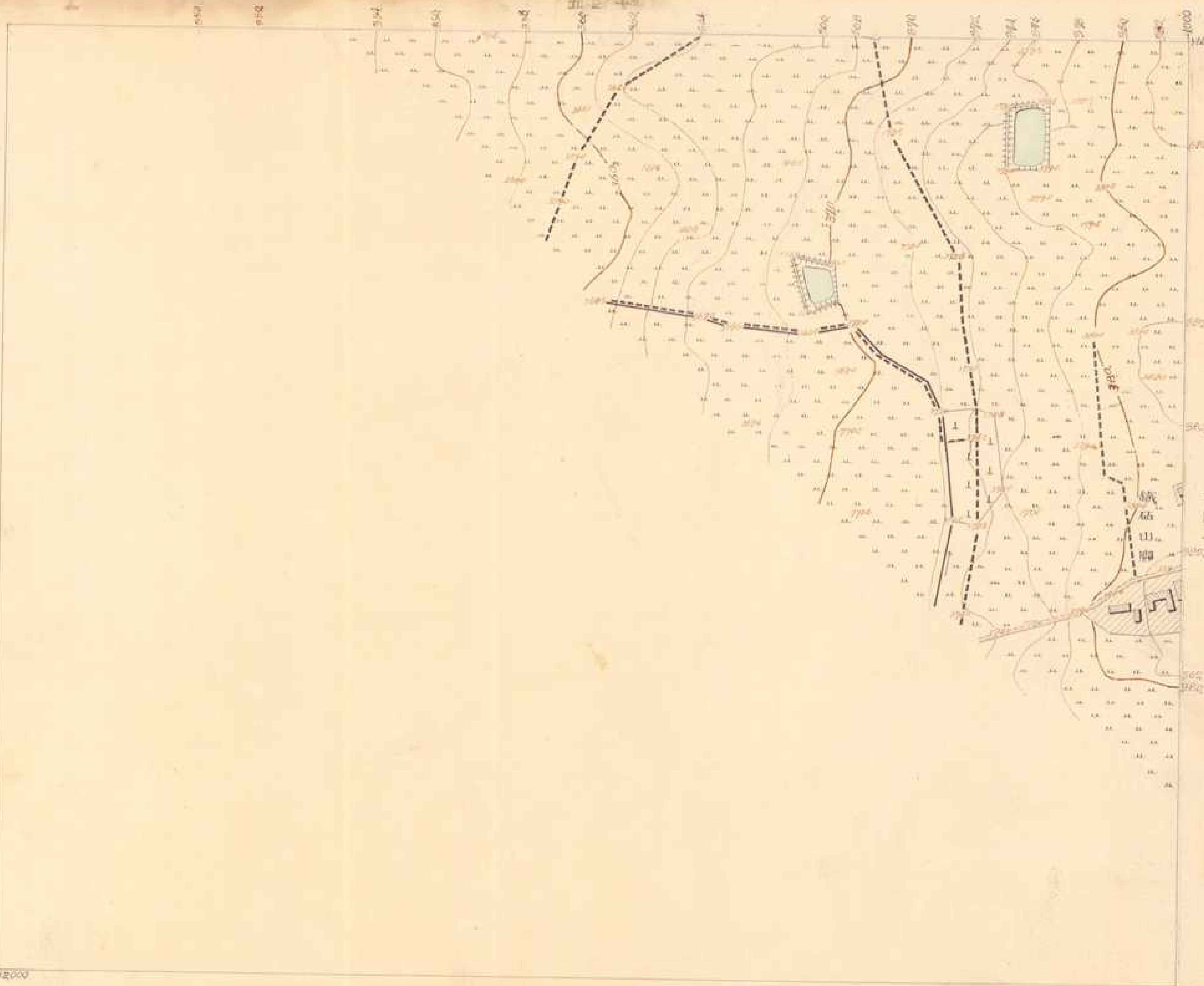
測量 大川利十
高橋 虎二

六二一

大安溪

第一二六號

一四一



大正五年七月二拾八日調查

監查技手佐藤龍橋

圖量 大市 利中
製圖 高橋 虎二

1:2000

大安溪
第一二七號

大正五年九月六日調査

監査技手佐藤龍橋

製圖 高橋 圭一
測量 三上一 景



八二一

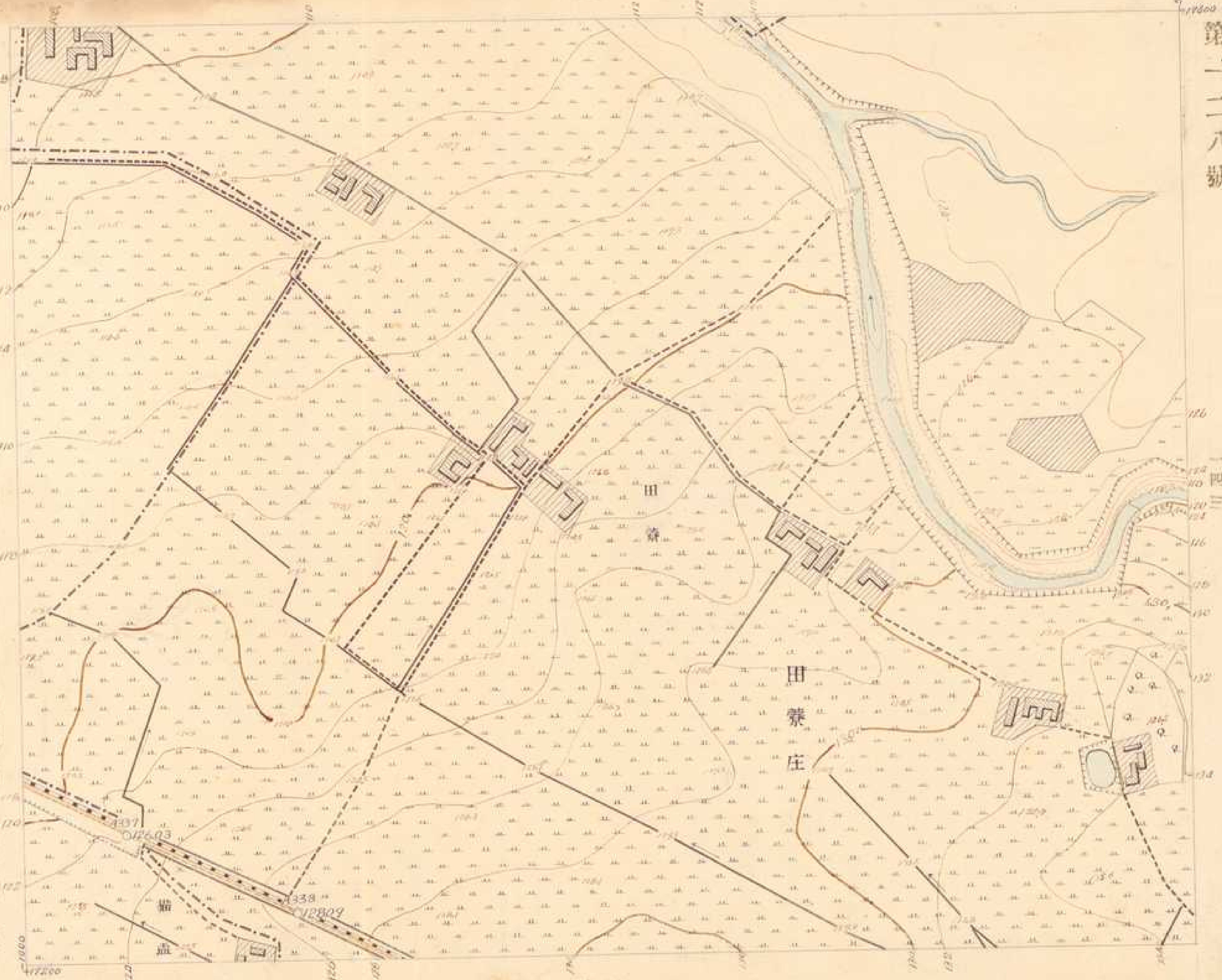
大安溪
第二二一八號

七二一

大正五年九月拾三日調查

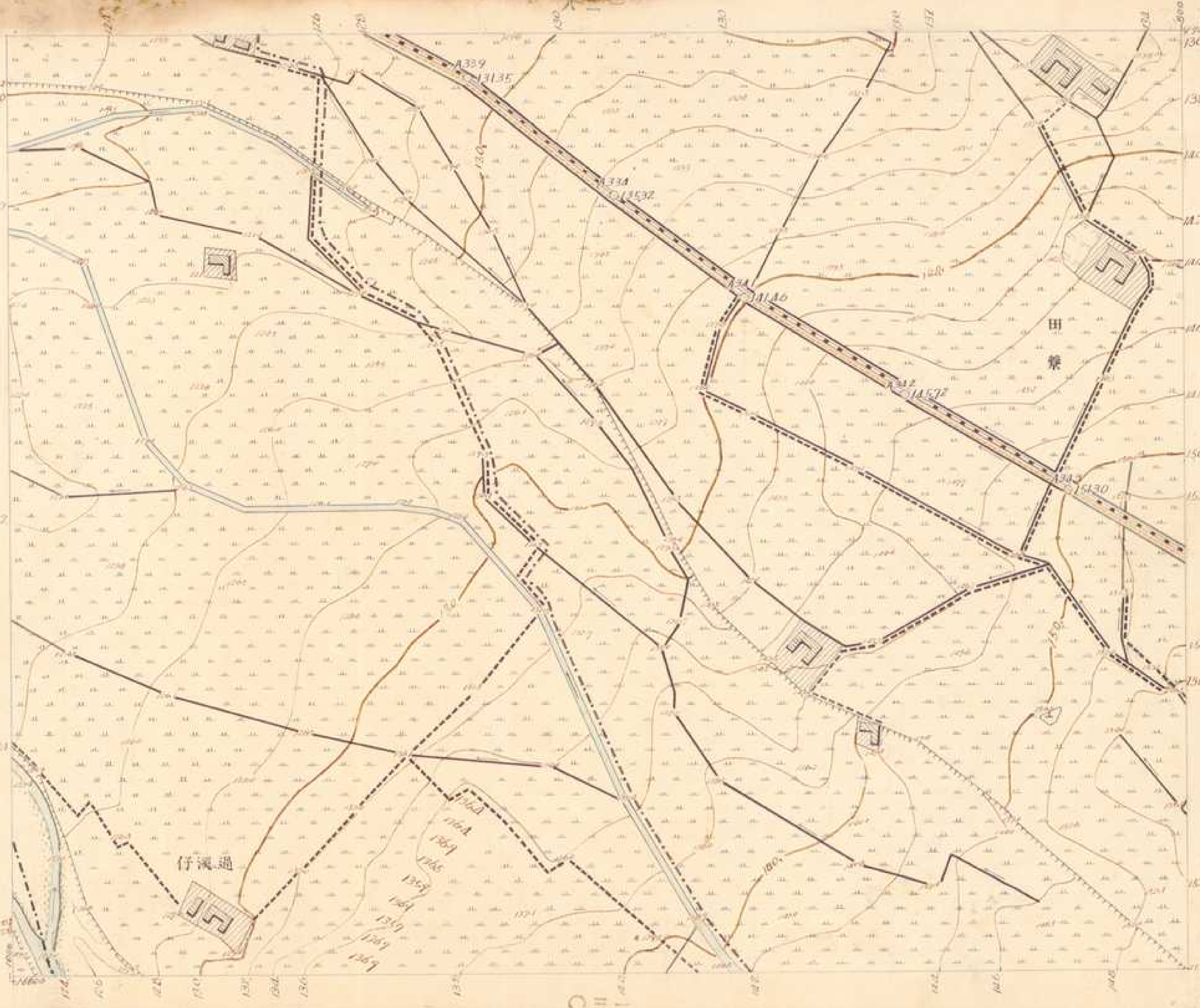
三
監查技手佐藤龍橋

測量
高尾
大八
虎一



九二一

大安溪
第一二九號



大正五年九月拾二日調查

一世 監查技手佐藤龍橋

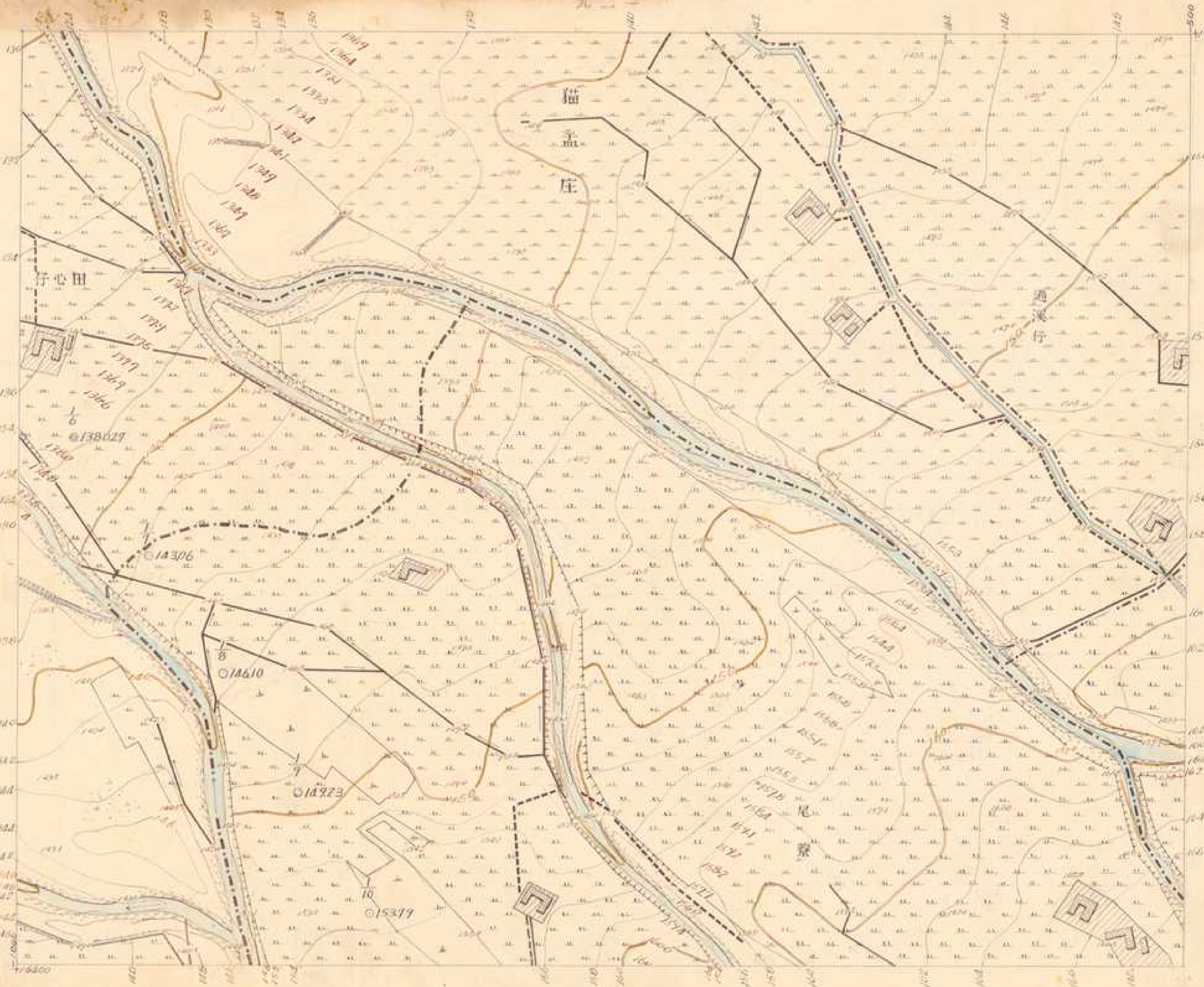
製圖 高橋虎一

大安溪
第一三〇號

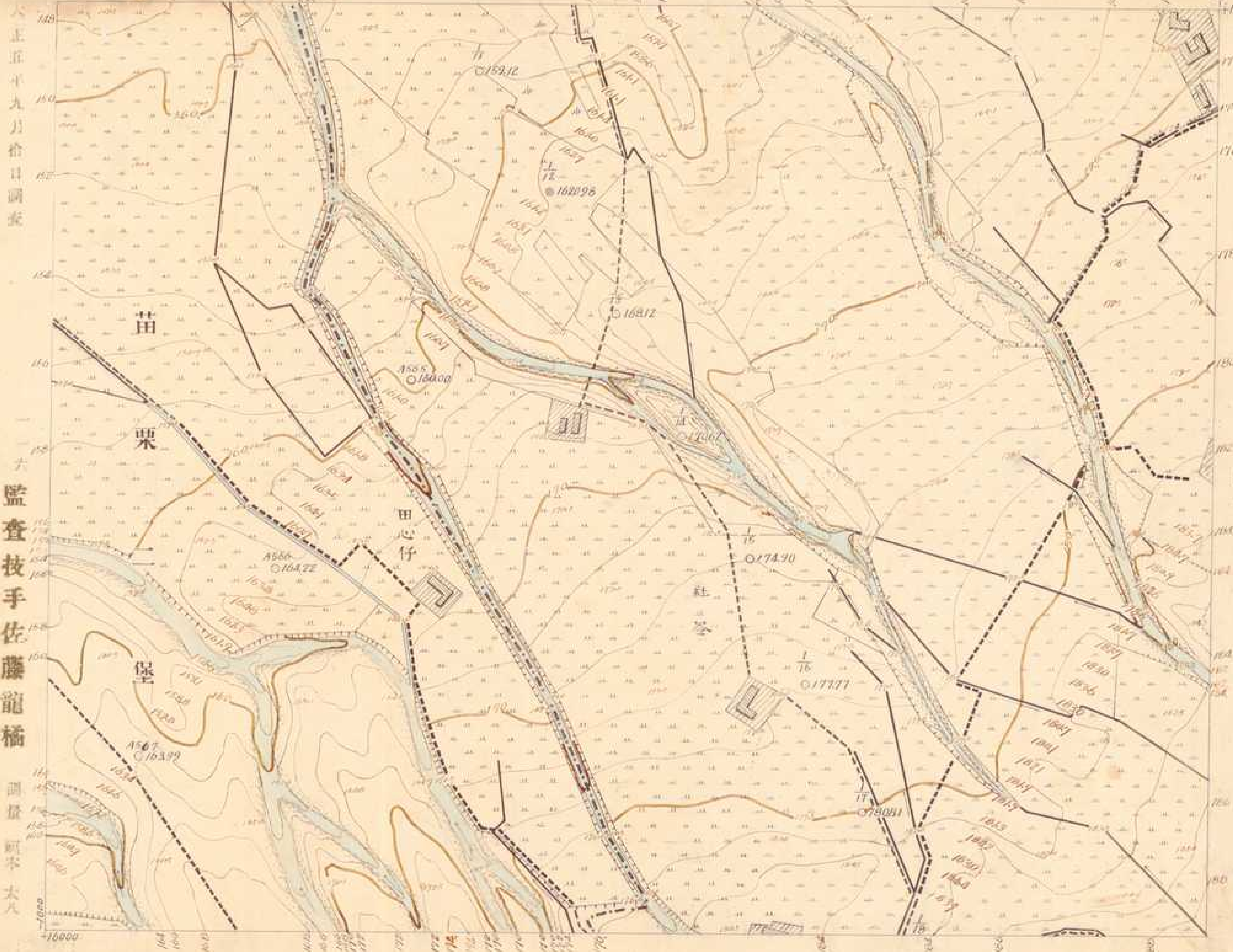
大正五年九月拾一日測量

五
監
查
技
手
佐
藤
龍
橋

測
量
大
正
利
平
大
正
利
平



大安溪
第一三一號



大正五年九月十日調查

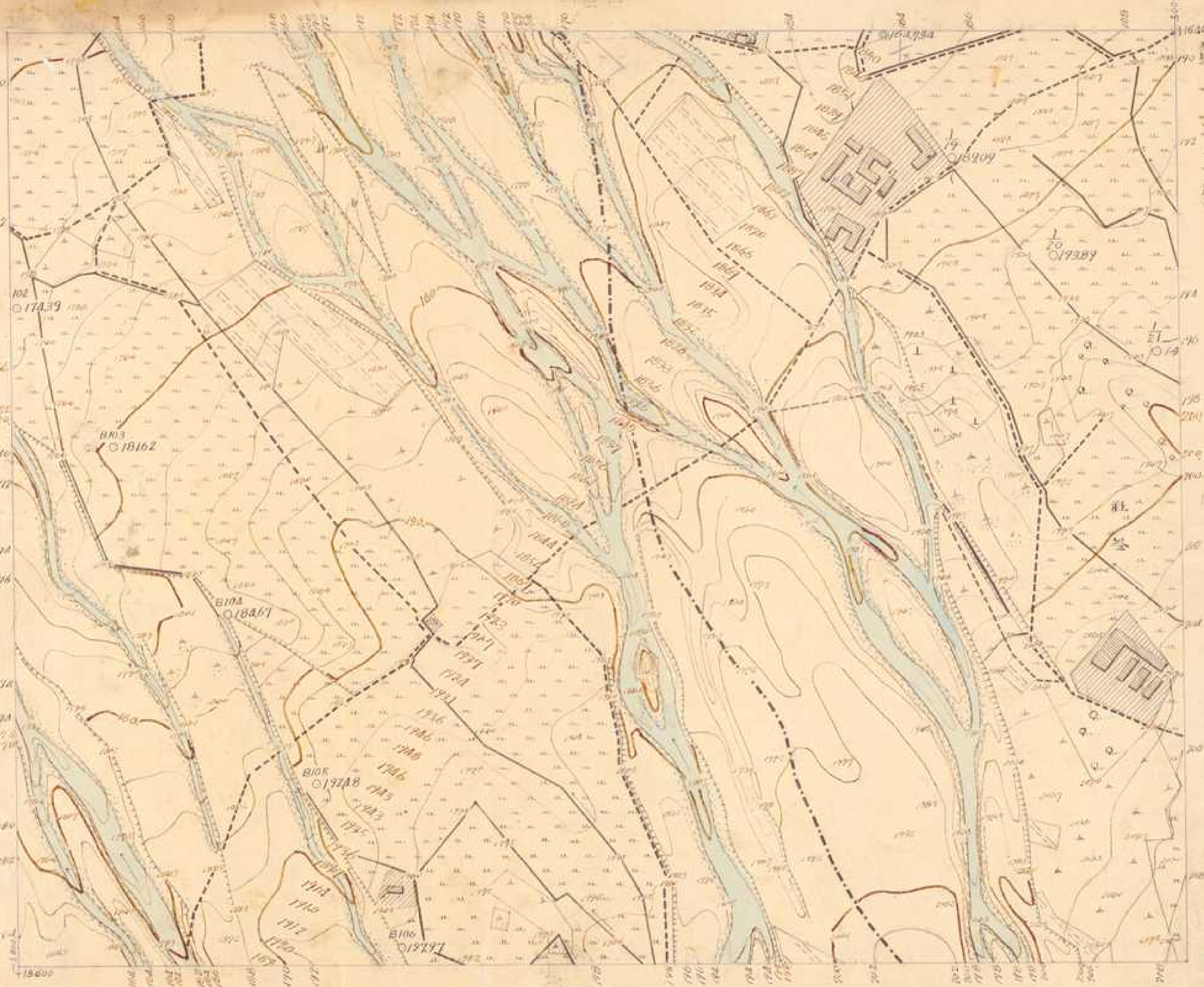
監查技手佐藤龍橋

測量師本太人
製圖大津利次

大正五年七月六日調查

監查技手佐藤龍橋

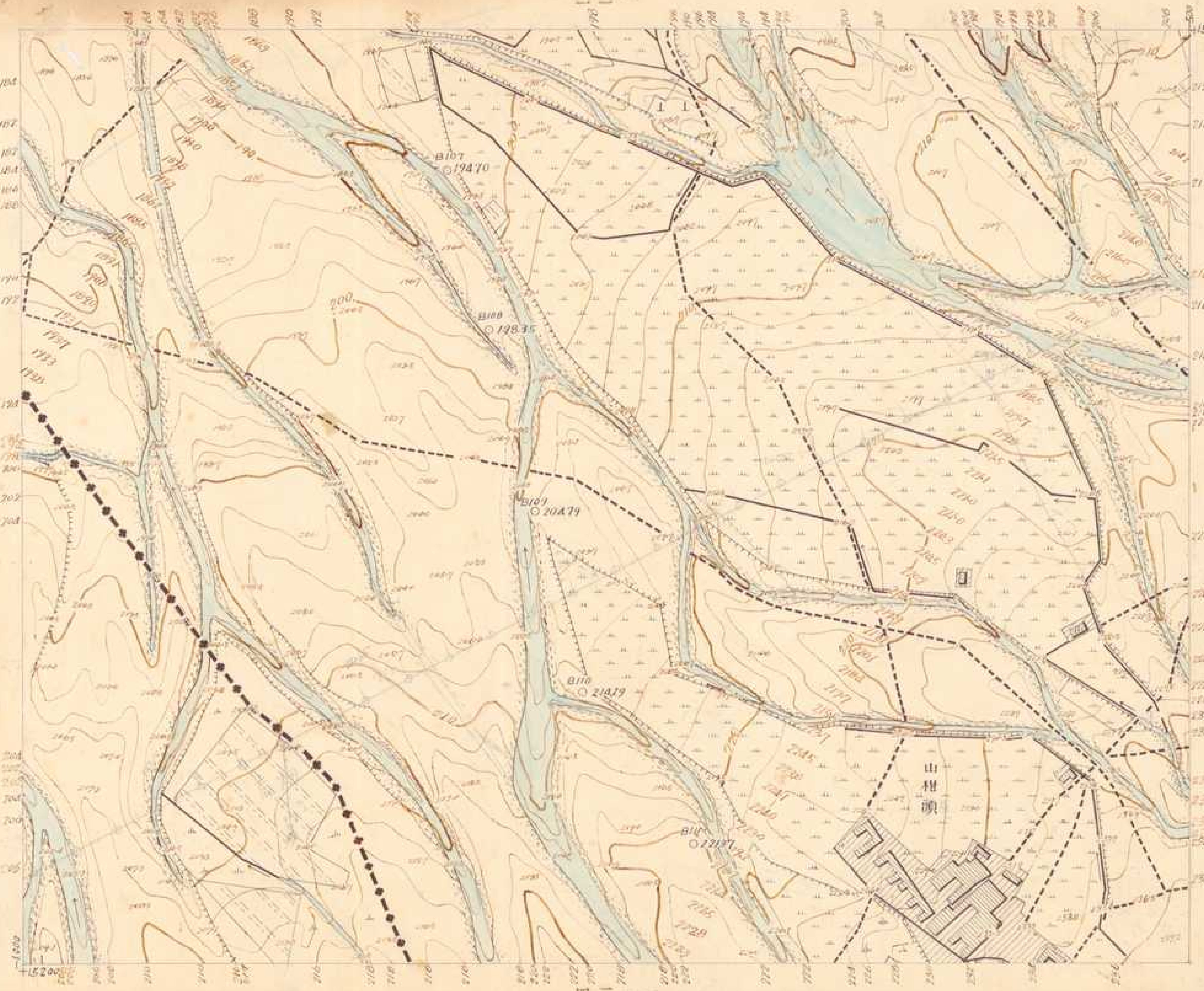
製圖 大井利平



大正五年七月九日調查

監查技手佐藤龍橋

調查大車利平
製圖大車利平



大安溪
第一三四號

大正五年七月九日調查

一九二九 監查技手佐藤龍橋

豐澤 大甲 利平



大安溪
第一三五號



大正五年七月廿日調査

監查技手佐藤龍橋

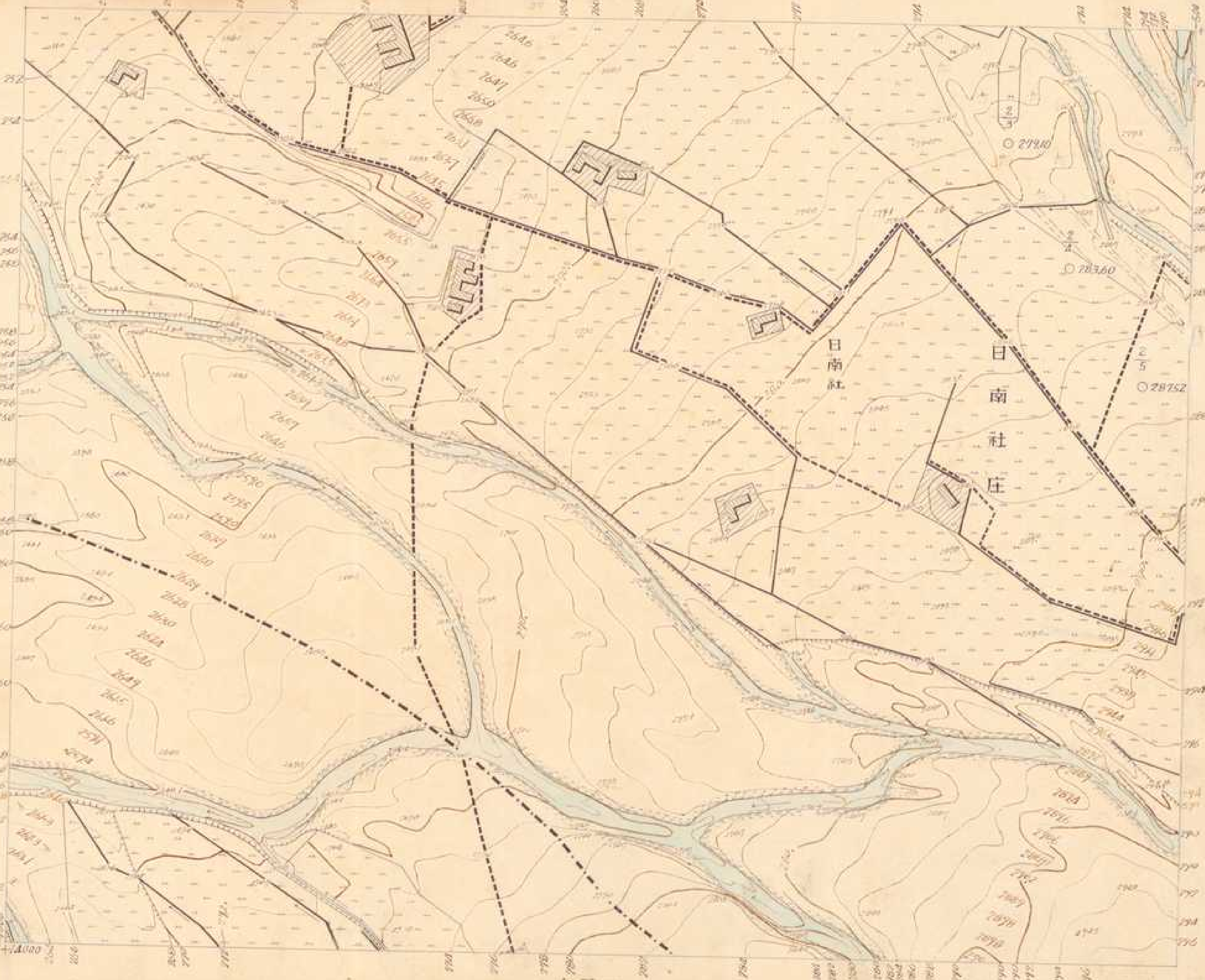
測址 福本 太八
製圖 大串 利平

大安溪

第一三六號

五三一

大正五年七月拾六日調查



監查技手佐藤龍橋

製圖 高橋 虎一

大安溪

第一三七號

一五二



昭和六年六月廿一日 竣工日開覽

一三三 監査技手 佐々木 藤吉 編

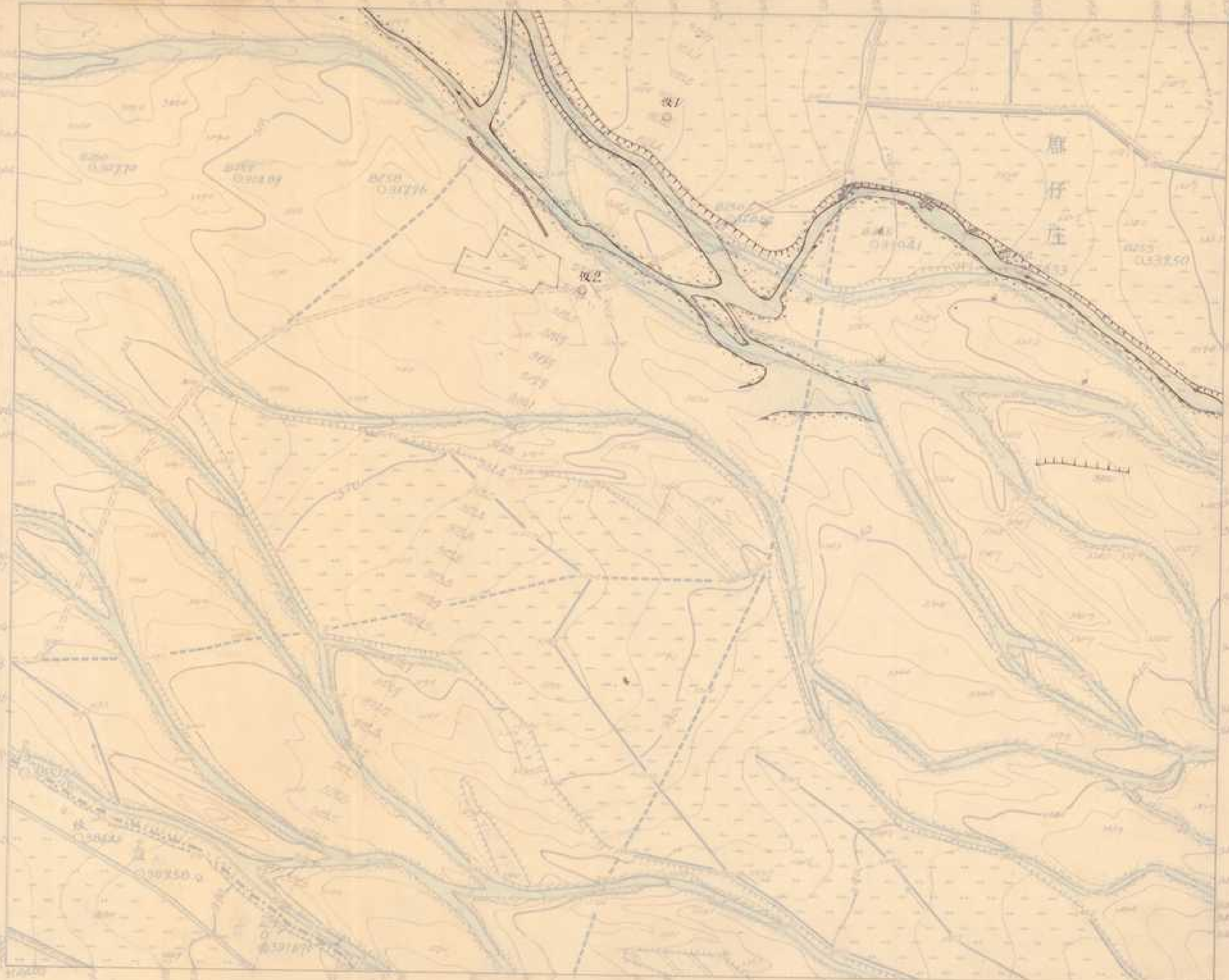
測紙切 清一 編
銅圖 江利 編二



昭和七年二月八日測量

測量技術士佐藤武雄

測量師清水



昭和六年六月六日調查

二五 監查披手 佐々木義三編

測量劉清武
編圖江利武二

大安溪

第一四一號

一五六

○圖一



大正五年八月廿八日調査

一二六 監査技手佐藤龍稿

國語大市刊行 監製 高田 純二

大安溪

第一四二號

一五七



大正五年八月拾九日調查

監查技手佐藤龍橋

測量 高橋 虎一
大井 利平

1116-00

大正五年拾一月二十拾日調查



監查技手佐藤龍橋

製圖高橋虎二
測量三上一雄

大安溪

第一四四號

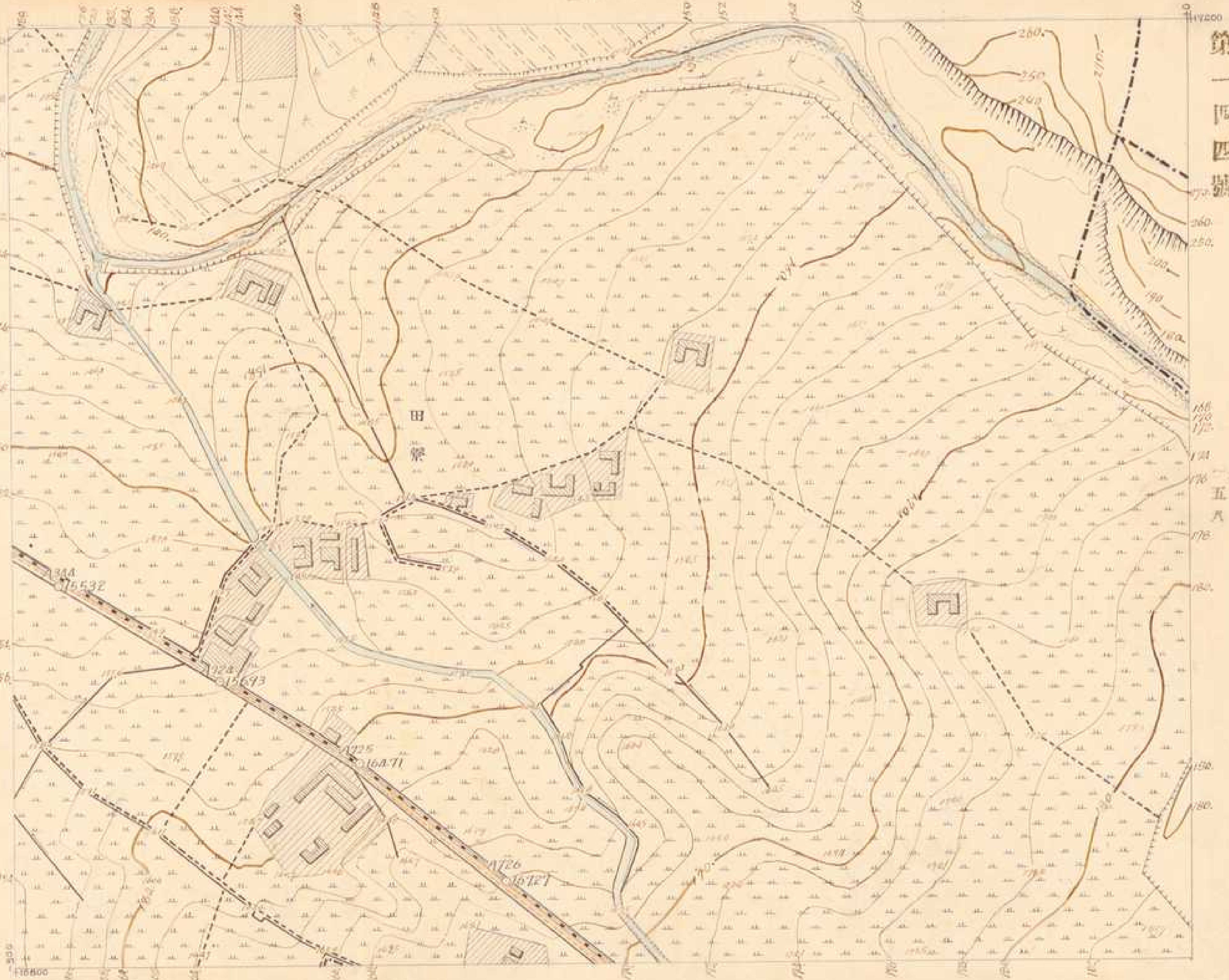
三四一

五四一

大正五年九月廿六日調查

監查技手佐藤龍橋

測量 高橋 虎一
三上 一夫



大安溪 第一四五號

一五九



大正五年九月拾五日調查

監查技手佐藤龍橋

測量員 大八 製圖 大市 利平

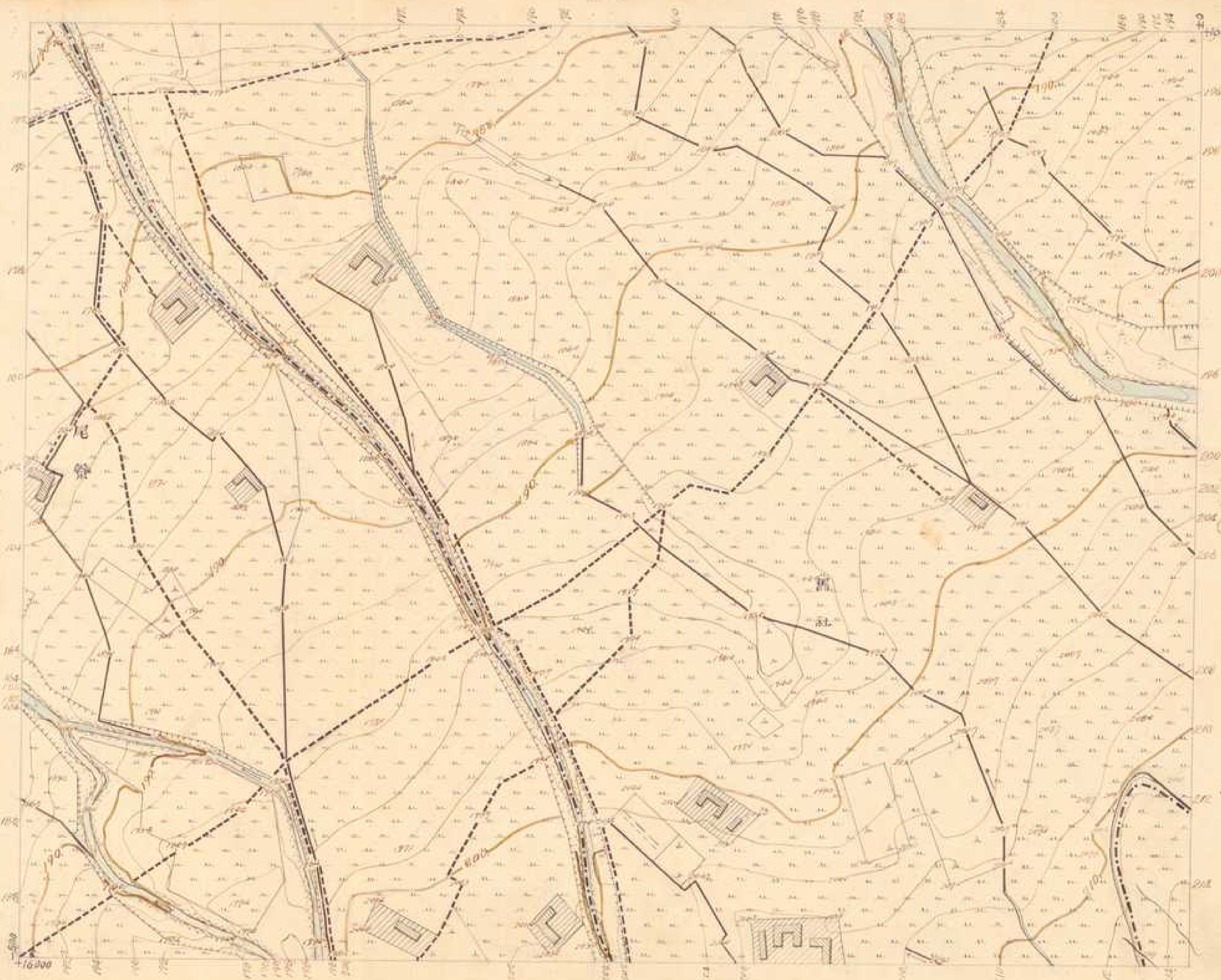
大安溪 第一四六號

五四三

大正五年九月拾六日調查

監查技手佐藤龍橘

測量 大市 利平
製圖 大市 利平



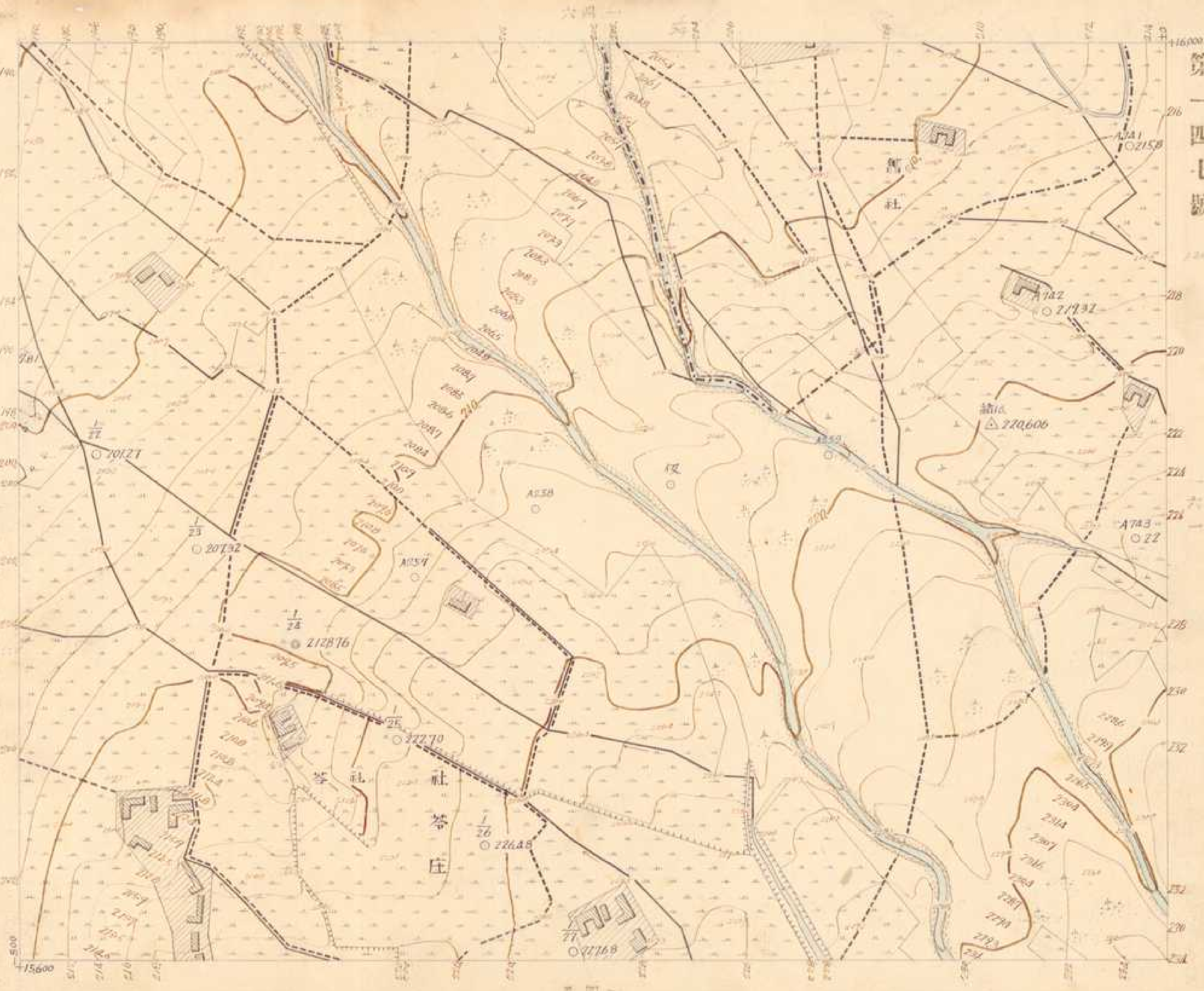
七四一

大安溪
第一四七號

大正五年九月十五日調查

監查技手佐藤龍橘

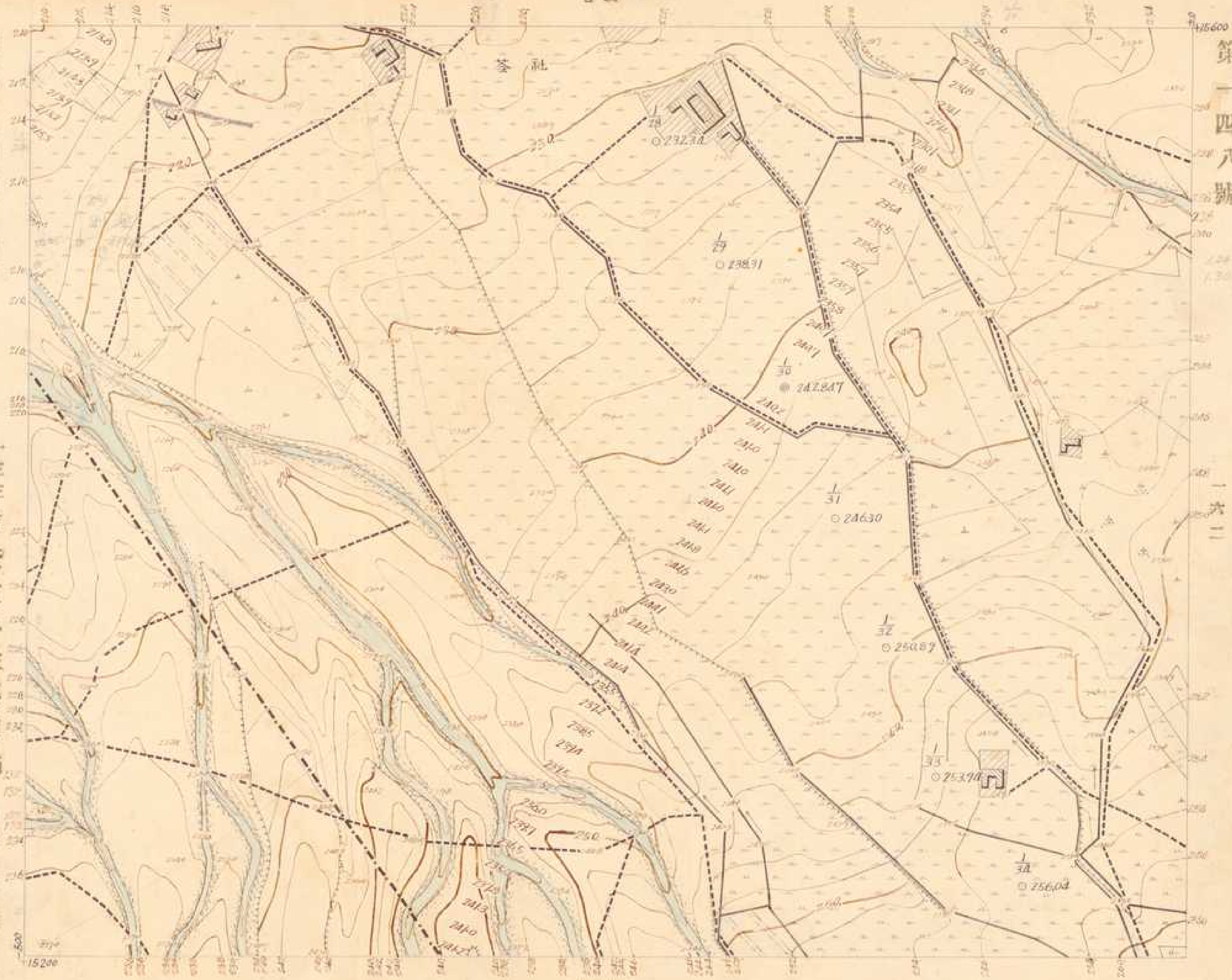
測量 大田 利平
繪圖 大田 利平



大正五年八月三日測繪

一三三 監查技手佐藤龍橋

製圖 大岸利平



大安溪
第一四九號

一圖八

大正五年七月廿一日調査

一三四
監查技手佐藤龍橋

測繪
大田
利平



〇五

大安溪

第一五〇號

一六四

九四一

大正五年七月拾三日調查

一三五 監查技手佐藤龍橋

製圖 大井利平 梨園 大井利平

