

111 年全民防災能力提升輔導及精進計畫 水患自主防災社區評鑑報告範例說明

目錄

壹、 前言	3
貳、 水患自主防災社區評鑑報告之撰寫	3
一、 相對去年運作之差異說明	4
(一) 災前整備情況	4
(二) 災中應變情況	4
(三) 災後復原情況	4
(四) 自主防災推廣情況	4
(五) 獎勵金運用(上年度未獲獎社區免撰寫)	6
二、 社區水災防災計畫之完整性	7
(一) 社區淹水潛勢分佈及水災防災地圖更新	7
(二) 保全對象資料建置及更新	9
(三) 社區防災組織人員名單分組造冊	10
(四) 避難地點位置、撤離路線與流程	13
(五) 防救災資源盤點	14
三、 社區水災防災計畫之落實推動	15
(一) 社區防災組織於汛期間應變作為及運作情況	15
(二) 社區辦理水患防災教育訓練或參與水利署辦理之相關活動	16
(三) 防救災設施維護與使用情形說明	17
(四) 社區辦理防汛演練	18
(五) 社區自主防災創新作為	20
四、 汛期間資訊回報狀況(如全民防汛資訊網或 LINE 機器人)	22
(一) 社區於颱風及豪雨期間啟動防災狀況	22
(二) 社區於颱風及豪雨期間防災作為照片	23
五、 其他有助自主防災推廣之成果	25

(一) 藉由新聞或媒體推廣水患自主防災社區運作之相關成果.....	25
(二) 外部合作成果.....	27
參、 結語.....	28

壹、 前言

為強化水患自主防災社區(以下簡稱社區)之自主防災作為，達到社區永續運轉的目標。本計畫期待能透過評鑑作業，鼓勵已成立之社區踴躍參與評鑑，不僅可自我檢視防災作為與成效，亦可經由評鑑過程與社區成員一同學習成長。

貳、 水患自主防災社區評鑑報告之撰寫

本評鑑分為初評、複評與現地訪評，評鑑的目的是為了要選出「水患自主防災之績優社區」，許多社區實際運作良好，惟無法完整地呈現於評鑑中，有鑑於此，本團隊特就初評書面報告部分提出以下建議與範例，以供參考或自行調整，期盼能協助社區辦理評鑑書面報告之撰寫，完整呈現出社區之防災作為。

評鑑書面報告部分可就以下大方向撰寫：

- 一、相對去年運作之差異說明(佔 15 分)
- 二、社區水災防災計畫之完整性(佔 25 分)
- 三、社區水災防災計畫之落實推動(佔 25 分)
- 四、汛期間資訊回報狀況(佔 25 分)
- 五、其他有助自主防災推廣之成果(佔 10 分)

一、相對去年運作之差異說明

相對去年運作之差異說明(佔 15 分)，建議可將近年社區運作概況進行整理，並探討去年與今年社區運作差異，了解如何進行改善，並強化社區的防救災能量。差異部分包含災前整備情況、災中應變情況、災後復原情況、推廣自主防災與獎勵金運用。

(一)災前整備情況

災前整備情況包括：高風險潛勢地區調查、防災地圖更新、強化防救災體系、修訂防災計畫、防災資源更新等相關資料。

(二)災中應變情況

災中應變情況包括：社區啟動研判、防災組織運作、社區災中作為等相關資料。

(三)災後復原情況

災後復原情況包括：社區啟動研判、防災地圖更新、強化防救災體系、修訂防災計畫及防災資源更新等相關資料。

(四)自主防災推廣情況

自主防災推廣情況包括：防災社區推動、社區教育訓練、與相關機關合作、整合其他單位資源推動自主防災等相關資料。

上述第一到四項建議以表列方式呈現，說明自主防災社區運作與推動情形，以比較今年與去年的差異，了解今年社區的防汛成果，並附照片佐證。

範例一：社區相較去年運作差異對照表

類別	項目	109 年	110 年
災前整備	關懷保全戶	社區志工約 1 至 2 周，主動關懷社區保全戶，提升彼此信任感及災意識	1.社區志工每周訪視社區長者，陪同聊天 2.測量血壓、心跳並記錄追蹤 3.基本居家服務
災中應變	災情通報	填寫運轉報表通報及社區巡邏	社區巡視外，利用水利署系統及社區 LINE 群組線上回報災情狀況
災後復原	恢復環境	無災情，定期社區清掃	1.社區、河川巡視 2.修剪雜草及路樹 3.樹木扶正及斷枝排除 4.環境清掃及水溝清理
自主防災推廣	防汛志工觀念宣導	1.教育訓練 3 場 2.防災宣導 2 場 3.防汛演練 1 場 4.觀摩績優社區 1 場	1.教育訓練 4 場 2.防災宣導 2 場 3.防汛演練 1 場 4.自主幹部會議 1 場 5.觀摩績優社區 1 場

資料來源：屏東縣九如鄉玉水村 110 年水患自主防災社區評鑑資料

範例二：社區運作之照片

	
社區水溝清理	河道周邊清理

資料來源：屏東縣九如鄉玉水村 110 年水患自主防災社區評鑑資料

(五) 獎勵金運用(上年度未獲獎社區免撰寫)

倘若上年度有得獎之優良社區，可表列上年度獎勵金實際運用情形且輔以圖示說明。

範例：獎勵金運用情形與運用規劃

110 年評鑑獎勵金運用情形		111 年評鑑獎勵金運用規劃	
運用項目	金額	運用項目	預計支出金額
辦理防汛演練	30,000	辦理社區防汛演練與教育訓練	30,000
購買防汛裝備 (雨衣、雨鞋、安全帽等)	10,000	防汛裝備汰換更新	30,000
接待來訪社區雜支	10,000	設施設備維護	30,000
進行社區觀摩支出費用	50,000	防災宣導單製作	10,000
總計	100,000	總計	100,000

<p>110年評鑑獎勵金運用情形</p> <p>進行社區觀摩支出費用 50%</p> <p>辦理防汛演練 30%</p> <p>購買防汛裝備(雨衣、雨鞋、安全帽等) 10%</p> <p>接待來訪社區雜支 10%</p>	<p>111年評鑑獎勵金運用規劃</p> <p>防災宣導單製作 10%</p> <p>辦理社區防汛演練與教育訓練 30%</p> <p>防汛裝備汰換更新 30%</p> <p>設施設備維護 30%</p>
---	---

二、社區水災防災計畫之完整性

社區水災防災計畫之完整性(佔 25 分)，建議可就社區淹水潛勢分佈及水災防災地圖更新、保全對象資料建置及更新、社區防災組織人員名單分組造冊、避難地點位置、撤離路線與流程及防救災資源盤點等項目進行完整地說明。

(一)社區淹水潛勢分佈及水災防災地圖更新

淹水災害潛勢地圖是非常重要的參考資訊，平時先蒐集社區的淹水潛勢分佈，可預先規劃逃生路線、避難收容處所，此章節建議可提供：社區環境概述、歷史災害、淹水潛勢等資料分佈及水災防災地圖並更新至最新。

範例一：歷史災害發生地點及原因

類型	發生日期	位置	發生狀況	致災原因	改善措施	照片
颱風災害	105.09.26-27 (梅姬颱風)	烏林投社區	民宅損毀	陣風強大	加強房屋檢測	
		新興路	道路、民宅積淹水	瞬間雨量過大、地勢低窪、北溝、魚塭溢堤	整體評估滯洪及分洪	
	106.06.20 (0620 豪雨)	新興路	道路、民宅積淹水	瞬間雨量過大、地勢低窪、北溝、魚塭溢堤	整體評估滯洪及分洪	
	107.08.23-24 (0823 熱帶低壓)	中華街	道路積淹水	瞬間雨量過大、地勢低窪、北溝、魚塭溢堤	辦理清疏及側溝改善作業	
新興路		民宅積淹水	瞬間雨量過大、地勢低窪、北溝、魚塭溢堤	整體評估滯洪及分洪		

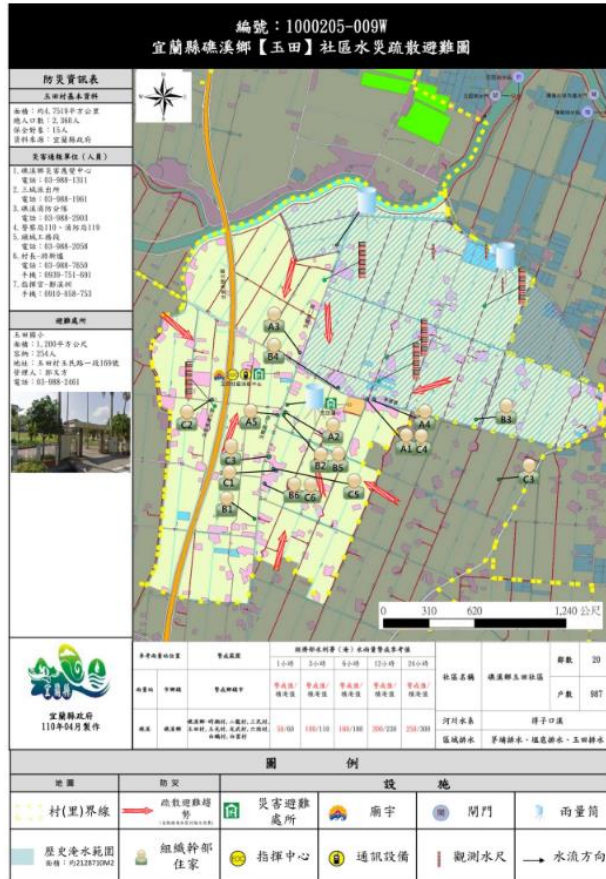
資料來源：高雄市永安區新港里 110 年水患自主防災社區評鑑資料

範例二：水災防災地圖



資料來源：高雄市永安區新港里 110 年水患自主防災社區評鑑資料

範例三：疏散避難地圖



資料來源：宜蘭縣礁溪鄉玉田村 110 年水患自主防災社區評鑑資料

(二)保全對象資料建置及更新

- 1.保全對象資料建置及更新建議可提供以下資料：保全對象資料(含避難老弱婦孺者)、疏散對策、建置及更新進行完整的說明。建議清楚的記載保全對象相關資料並更新至最新。(基於個資法，在提供保全對象資料時，請勿公開完整個人資料。)
- 2.建議可以表列出保全對象類型、性別、緊急聯絡人(姓名/電話)、避難處所、避難方式、居住人口、是否實際居住於此(以確保戶籍人口是否實際居住於該地址)、是否有親人住在同個社區、是否有特殊需求或用藥習慣及主要協助疏散人員，以便於安排適當人員、交通工具協助盡速撤離。

範例：保全對象資料清冊

編號	姓名	性別	地址	電話/手機	緊急聯絡人(姓名/電話)	獨老身分別/殘障分類	避難方式	協助疏散人員
1	王*明	男	臺北市**區**里**街**號	02-2546-****	王*崙 0912-***-***	獨居老人	垂直避難	林*東
2	張*花	女	臺北市**區**里**街**號 2樓	0933-***-***	林*綺 0989-***-***	獨居老人	垂直避難	李*珠
3	劉*豪	男	臺北市**區**里**街**號之5	02-2544-****	洪*爵 0938-***-***	行動不便	垂直避難	黃*通
4	蔡*家	女	臺北市**區**里**街**號	02-2536-****	戴*忍 0728-***-***	視障	垂直避難	丁*芳

(三)社區防災組織人員名單分組造冊

建議以表列出平時及颱風豪雨期間之任務分配，除了組別工作項目，亦明確說明個人職掌、列出災前整備、災中應變及災後復原階段，完整規劃自主防災編組。

範例：組織人員名單清冊

班別	職稱	姓名	專長/背景	聯絡電話	任務			
					平時	災前	災中	災後
指揮中心	指揮官	郭**	開小貨車/會使用鋸樹機具/廚師證照	09390*****	巡視社區	聽取各班隊回報	指揮調度人員	掌握社區情形
	副指揮官	簡**	防災機具會使用	02279*****	巡視社區	聽取各班隊回報	協助調度機具、物品	協助處理社區需求
行政班	班長	郭**	與市府防災中心聯繫	09189*****	注意相關單位訊息	與中央應變中心保持聯繫	回報災情	災情統計
	班員	梁**	與市府防災中心聯繫	09330*****	注意相關單位訊息	與中央應變中心保持聯繫	回報災情	災情統計
	班員	葉**	災中紀錄	09313*****	注意相關單位訊息	與中央應變中心保持聯繫	回報災情	災情統計
	班員	張**	調配機具	09758*****	注意相關單位訊息	與中央應變中心保持聯繫	回報災情	災情統計
警戒通報班	班長	李**	開小貨車	09370*****	巡視社區	巡視社區	回報災情	巡視社區
	班員	張**	資訊	09322*****	巡視社區	巡視社區	回報災情	巡視社區
	班員	劉**	資訊	02279*****	巡視社區	巡視社區	回報災情	巡視社區
疏散引導	班長	鄒**	醫護專長	09219*****	巡視社區	注意易淹水區域	引導居民前往大湖國小收容所	巡視社區

班別	職稱	姓名	專長/背景	聯絡電話	任務			
					平時	災前	災中	災後
班	班員	馬**	醫護	09581*****	巡視社區	注意易淹水區域	引導居民前往大湖國小收容所	巡視社區
	班員	倪**	醫護	09375*****	巡視社區	注意易淹水區域	引導居民前往大湖國小收容所	巡視社區
搶救班	班長	林**	鋸樹機	09339*****	維護防災機具	檢查機具是否正 常	立即前往現場了解狀況	排除狀況
	班員	吳**	鋸樹機	09356*****	維護防災機具	檢查機具是否正 常	立即前往現場了解狀況	排除狀況
	班員	黃**	割草機	09330*****	維護防災機具	檢查機具是否正 常	立即前往現場了解狀況	排除狀況
	班員	鍾**	割草機	09200*****	維護防災機具	檢查機具是否正 常	立即前往現場了解狀況	排除狀況
避難收容班	班長	黃**	醫護	02279*****	防災受訓課程	避難收容物品檢查是否齊全	發放寢具用品給避難收容民眾	讓避難收容人平安回家
	班員	華**	醫護	09378*****	防災受訓課程	避難收容物品檢查是否齊全	發放寢具用品給避難收容民眾	讓避難收容人平安回家
	班員	廖**	醫護	09395*****	防災受訓課程	避難收容物品檢查是否齊全	發放寢具用品給避難收容民眾	讓避難收容人平安回家
	班員	古**	醫護	02279*****	防災受訓課程	避難收容物品檢查是否齊全	發放寢具用品給避難收容民眾	讓避難收容人平安回家

班別	職稱	姓名	專長/背景	聯絡電話	任務			
					平時	災前	災中	災後
救護班	班長	莊**	醫護	09396*****	防災醫護課程	醫護物品檢查	簡易醫護、協助醫護人員共同關照收容民眾	關心避難收容人，直到平安健康回家
	班員	張**	醫護	02279*****	防災醫護課程	醫護物品檢查	協助醫護人員共同關照收容民眾	關心避難收容人，直到平安健康回家
	班員	俞**	醫護	09729*****	防災醫護課程	醫護物品檢查	協助醫護人員共同關照收容民眾	關心避難收容人，直到平安健康回家

資料來源：臺北市內湖區大湖里 110 年水患自主防災社區評鑑資料

(四) 避難地點位置、撤離路線與流程

建議以表列出疏散避難地點之位置與聯絡資料，並說明疏散避難場所可容納之避難人數，再將居民撤離路線與方式清楚說明並呈現至疏散避難場所。

範例一：保全對象資料清冊

鄉鎮市區/村里	容納人數	避難場所	地址	聯絡人	電話
五福里	75	石榴國中	臺中市霧峰區五福里 新埔路 239 號	林*婷	04-2***6119
五福里	65	榴南社區活動中心	臺中市霧峰區五福里 五福路 230 號	陳*彬	0910-***629

資料來源：臺中市霧峰區五福里 110 年水患自主防災社區評鑑資料

範例二：疏散避難撤離流程

路線	疏散避難路線
西邊民眾路線	忠孝路→荖藤里→荖藤里 29 之 1 號→荖藤社區活動中心
西邊民眾路線	保健街→保義路→保義 60 巷→後湖社區活動中心
南邊民眾路線	忠孝路→保健街→保義路→保義路 60 巷→後湖社區活動中心
南邊民眾路線	台林街→義教街 542 巷→頂庄社區活動中心
北邊民眾路線	忠孝二街→保義路→保義路 60 巷→後湖社區活動中心
東邊民眾路線	保忠二街→保成路→保康路→保義路→保義路 60 巷→後湖社區活動中心
東邊民眾路線	保成路→保健街→保健街 40 巷→保義路 60 巷→後湖社區活動中心

資料來源：嘉義市東區後湖里 110 年水患自主防災社區評鑑資料

(五)防救災資源盤點

以表列盤點社區內各項防救災資源與存放地點管理人電話與設備使用情形。

範例：防救災資源紀錄表

項次	資源名稱	資源現況	數量	擺放位置	保管人	維護情況
1	小貨車		1 台	里辦公處	里長 郭坤祥	良好
2	抽水機		2 台	里辦公處	里長 郭坤祥	良好
3	發電機		1 台	里辦公處	里長 郭坤祥	良好
4	鋸樹機		1 台	里辦公處	里長 郭坤祥	良好
5	吹葉機		1 台	里辦公處	里長 郭坤祥	良好
6	機車		2 台	里辦公處	里長 郭坤祥	良好
7	無線電對講機		2 部	隊部	簡宇成	良好

資料來源：臺北市內湖區大湖里 110 年水患自主防災社區評鑑資料

三、社區水災防災計畫之落實推動

社區水災防計畫之落實推動(佔 25 分)，建議可以由社區防災組織於汛期期間應變作為及運作情況(含實際參與應變人數、輪值、簽到退等情形)、社區參與或辦理水患防災教育訓練或活動、防救災設施維護與使用情形說明、社區辦理防汛演練及社區自主防災創新作為等方向著手。

(一)社區防災組織於汛期間應變作為及運作情況



說明社區防災組織於汛期間運作情況(含實際參與應變人數、輪值簽到退等情形)，建議可將運作狀況製成表格或條列式敘述，提供社區平時整備運作紀錄並檢附照片。

範例一：條列出社區防災組織運作情況表

發生日期	氣候狀況	應變作為	運作情形	備註與人數	雨量紀錄			
					附近最高雨量日期	1hr (mm)	3hr (mm)	24hr (mm)
110.06.21	豪雨	災中巡視	防災志工	12 人	6 月 21 日	45.5	109.5	246.5
110.08.07	豪雨	災中巡視	防災志工	9 人	8 月 7 日	20.0	35.5	126.5
110.08.10	-	災中巡視	防災志工	10 人	8 月 10 日	27.5	27.5	28
110.08.24	大雨	災中巡視	防災志工	6 人	8 月 24 日	38.5	71.0	72
110.09.11-110.09.12	颱風	災中巡視	防災志工	10 人	9 月 12 日	8.0	8.5	16

資料來源：南投縣南投市營南社區 110 年水患自主防災社區評鑑資料

範例二：依照事件進行分類，列出運作重點，並附照片佐證

事件	簽到表	照片
110.06.21 水患自主防災社區巡視環境		
110.08.07 豪雨災中巡視水位		

資料來源：南投縣南投市營南社區 110 年水患自主防災社區評鑑資料

(二)社區辦理水患防災教育訓練或參與水利署辦理之相關活動

將教育訓練及平時運作防災活動分類整理成表格，整理活動名稱、場次、參與對象及人數、活動內容與預期成效，呈現落實推動情形。

範例：條列出社區防災組織運作情況表












項次	日期	活動名稱	主辦單位	社區志工動員人數	活動成效
1	0210	頂好幼兒園防災教育訓練 56 人	春日防災社區	6 人	從小培養防災觀念
2	0304	水患自主防災社區防災教育訓練	經濟部水利署	20 人	防災技術科技化
3	0311	指揮官座談會	桃園市政府水務局	幹部 10 人	學習各里防災優點
4	0317	汴洲活動中心防救災教育宣導 100 人	春日防災社區	10 人	鼓勵民眾日常防災
5	0402	汴洲活動中心防救災教育宣導 120 人	春日防災社區	12 人	教導民眾節水抗旱防災
6	0409	防汛防災抗旱節水教育宣導 71 人	春日防災社區	26 人	鼓勵民眾一起節水抗旱防災

資料來源：桃園市桃園區春日里 110 年水患自主防災社區評鑑資料

(三)防救災設施維護與使用情形說明

以照片及表格清楚呈現救災資源配置及管理維護情形，並確認里內防災設備均可使用，以利於社區持續運作。

範例：表列出裝備照片、來源、存放位置等一覽表

裝備照片	名稱	數量	存放地點	保管人	使用現況	補助或自有	備註
	雨量筒	2/個	里辦公處 /警戒班 長住處	關紋舜	良好	<input checked="" type="checkbox"/> 補助 <input type="checkbox"/> 自有	<input checked="" type="checkbox"/> 公有財產 <input type="checkbox"/> 私人財產
	車機	1/台	里辦公處	關紋舜	良好	<input checked="" type="checkbox"/> 補助 <input type="checkbox"/> 自有	<input checked="" type="checkbox"/> 公有財產 <input type="checkbox"/> 私人財產
	安全帽	32/頂	各班成員	各班成員	良好	<input checked="" type="checkbox"/> 補助 <input type="checkbox"/> 自有	<input checked="" type="checkbox"/> 公有財產 <input type="checkbox"/> 私人財產
	雨衣	32/件	各班成員	各班成員	良好	<input checked="" type="checkbox"/> 補助 <input type="checkbox"/> 自有	<input checked="" type="checkbox"/> 公有財產 <input type="checkbox"/> 私人財產
	雨鞋	32/件	各班成員	各班成員	良好	<input checked="" type="checkbox"/> 補助 <input type="checkbox"/> 自有	<input checked="" type="checkbox"/> 公有財產 <input type="checkbox"/> 私人財產
	無線電	6/支	里辦公處 /各班班 長	里辦公處 /各班班 長	良好	<input checked="" type="checkbox"/> 補助 <input type="checkbox"/> 自有	<input checked="" type="checkbox"/> 公有財產 <input type="checkbox"/> 私人財產
	背心	34/件	各班成員	各班成員	良好	<input checked="" type="checkbox"/> 補助 <input type="checkbox"/> 自有	<input checked="" type="checkbox"/> 公有財產 <input type="checkbox"/> 私人財產
	鼓風機	1/台	里辦公處	關紋舜	良好	<input checked="" type="checkbox"/> 補助 <input type="checkbox"/> 自有	<input checked="" type="checkbox"/> 公有財產 <input type="checkbox"/> 私人財產
	指揮棒	10/支	里辦公處	關紋舜	良好	<input checked="" type="checkbox"/> 補助 <input type="checkbox"/> 自有	<input checked="" type="checkbox"/> 公有財產 <input type="checkbox"/> 私人財產
	口哨	10/個	里辦公處	關紋舜	良好	<input checked="" type="checkbox"/> 補助 <input type="checkbox"/> 自有	<input checked="" type="checkbox"/> 公有財產 <input type="checkbox"/> 私人財產
	強力手電筒	10/個	里辦公處	關紋舜	良好	<input checked="" type="checkbox"/> 補助 <input type="checkbox"/> 自有	<input checked="" type="checkbox"/> 公有財產 <input type="checkbox"/> 私人財產

資料來源：雲林縣斗六市龍潭里 110 年水患自主防災社區評鑑資料

(四)社區辦理防汛演練

可提供社區水患防汛演練腳本與辦理過程之照片。

範例：以照片及表格說明防汛演練辦理情形

「110 年度易淹水地區水患自主防災社區」埤頭社區防汛演練

(一) 時間：110 年 9 月 15 日 (星期三) 20 時

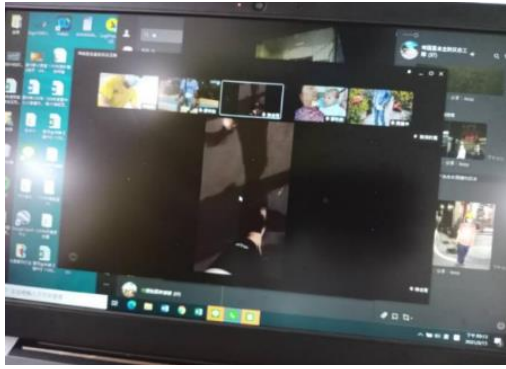
(二) 地點：埤頭里活動中心

(三) 內容說明：

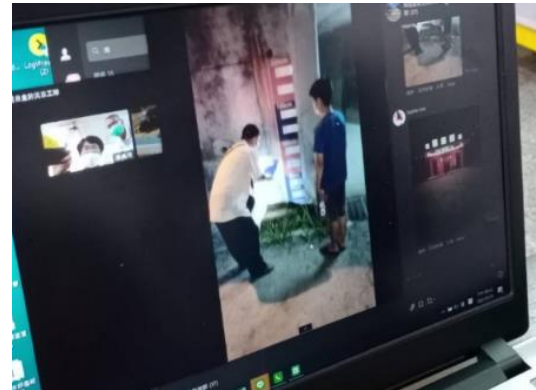
今年演練採用重新編修的演練腳本，並且有別於往年的對白設計，只保留情境狀況與任務工作分配，讓防災隊的幹部班員們可以自由發揮，更貼切平時生活處理狀況的情形，且本次演練課程因應防疫措施亦特別加入視訊的方式來進行。演練前將內容進行重點說明與預演，讓隊員熟悉各自任務後，透過實際模擬行動，加深任務印象，增加應變能力，讓埤頭社區的防汛隊員在災害來臨時能夠做好萬全準備，也能更全面知道各班執行任務的狀況。

(四) 演練課程表：

時間	課程名稱
20:00-20:50	演練課程、疏散避難計畫及各班編組任務說明
20:50-21:40	境況模擬演練
21:40-22:00	演練檢討及社區討論



正值防疫期間故指揮官以視訊會議方式召集隊員們進行演練



警戒班架設雨量筒進行雨量觀測

警戒班前往水尺點進行監測



引導班協助淹水路段交通管制

收容班按照之前教育訓練的結果
模擬進行收容安置

資料來源：雲林縣西螺鎮埤頭里 110 年水患自主防災社區評鑑資料

(五)社區自主防災創新作為

在社區自主防災運作過程中激盪出具有獨創性的思維，進而發展出創新作為，請看以下範例。

範例一：防災首創 CSD(Community Shelter Drill)收容推演、教學相長

本里鑒於收容班過去演練時大多無法獲得實際的收容開設經驗，特別邀請輔導團隊協助強化收容班有關收容安置的專業知識，在一開始由本里協助撰擬 110 年的保全對象清冊，再謄寫入收容推演卡牌中，如此一來本里收容班在推演時即能充分認識保全民眾及她(他)的狀況，也使防汛守護隊收容班對於這個課程有一引導班協助車禍現場之交通引導引導班回報指揮中心交通管制情形疏散班沿路廣播疏散班通知居民避難處所地點疏散班張貼疏散避難通知單本里有 3 台應變車輛 26 種專屬感，期間搭配各種狀況卡、任務卡的推演，帶本里隊員身歷其境，也獲得相當程度收容安置能力、知識的提升。



資料來源：臺中市大里區塗城里 110 年水患自主防災社區評鑑資料

範例二：發展永續社區

成立東港社區『銀髮樂齡學堂』，由臺灣中小企業銀行董事長黃博怡率領善心企業家，返鄉贊助布袋東港社區「銀髮樂齡學堂」，107年10月29日揭牌啟用至今，斥資改造廚房設施，協助社區提供老人一周五天幸福共餐及健康促進服務，也提供相關運動器材及按摩椅，讓當地老人均能獲得在地且妥適的照顧服務，期許達到「在地老化」的目標，東港社區是臺企銀全國第四個揭牌的學堂。



資料來源：嘉義縣布袋鎮東港社區 110 年水患自主防災社區評鑑資料

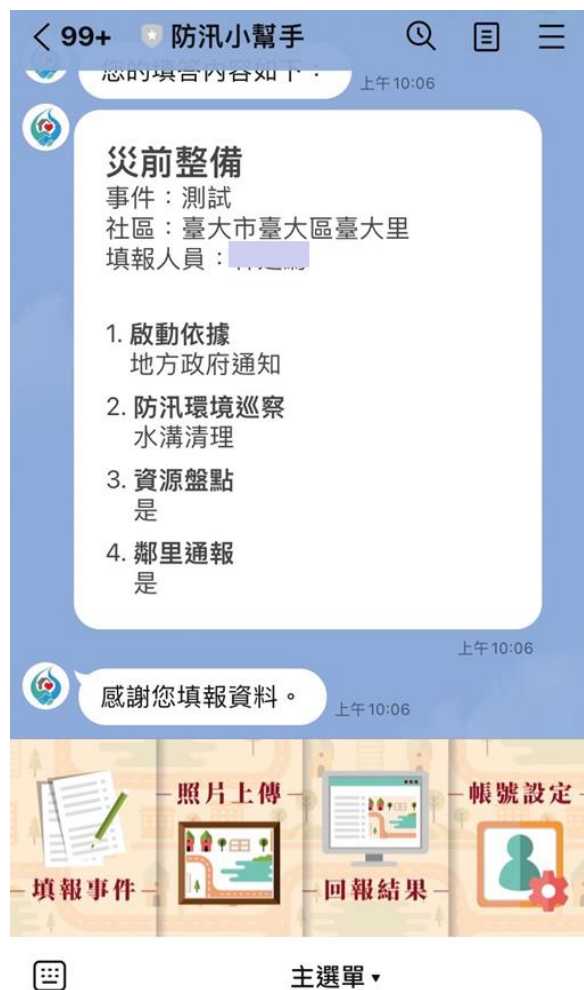
四、汛期間資訊回報狀況(如全民防汛資訊網或 LINE 機器人)

社區於汛期間資訊回報之狀況(佔 25 分)，提供社區於系統填報颱風豪雨期間啟動狀態，以及回傳淹水災情或照片，透過以上資訊可即時反應出社區於颱風豪雨期間相關應變作為與災情，讓各單位查看社區啟動運作與災情通報情況。

(一)社區於颱風及豪雨期間啟動防災狀況

社區於颱風豪雨期間透過水患自主防災資訊系統回報啟動運作之狀況，紀錄汛期間水患自主防災社區運作的真實狀況。

範例一：防汛小幫手啟動紀錄



範例二：社區於系統上啟動之啟動紀錄

啟動紀錄 (臺南市新營區姑爺里)

(最近的資料在最前面)

編號	時間	啟動紀錄
1	2021-09-14 14:50:28	結束
2	2021-08-16 20:08:41	結束
3	2021-08-01 09:17:52	啟動
4	2021-08-01 09:17:51	結束
5	2021-07-20 16:59:41	啟動
6	2021-07-20 16:59:41	結束
7	2021-07-15 16:23:18	啟動
8	2021-07-15 16:23:18	結束
9	2021-07-13 16:48:03	啟動
10	2021-07-13 16:48:02	結束
11	2021-07-06 18:38:06	啟動
12	2021-06-25 10:05:03	結束
13	2021-06-21 11:34:26	啟動
14	2021-06-14 15:58:44	結束
15	2021-06-11 11:02:57	啟動
16	2021-06-07 13:37:06	結束
17	2021-06-05 11:34:45	啟動
18	2021-06-04 08:59:34	結束
19	2021-05-31 17:15:17	啟動

資料來源：臺南市新營區姑爺里 110 年水患自主防災社區評鑑資料

(二)社區於颱風及豪雨期間防災作為照片

水患社區需於系統上傳運作情況與照片，回報災前整備及災中應變的資訊與照片，以利各單位能即時掌握社區運作情況。

範例一：防汛小幫手照片回傳紀錄

平時活動

縣市：臺大市
本次事件填報社區數：1

臺大市臺大區臺大里

本次事件應啟動：否
填報人：吳美慧
填報時間：2022/04/01 10:16

照片



時間：2022/04/01 10:15

範例二：社區於系統上回報災情和照片

臺南市 新營區 姑爺里																
編號	日期	縣市	鄉鎮市區	村里	姓名	職稱	降雨量	海水深度	被毀屋數	罹難人數	判斷依據	受傷	死亡	災區	上傳照片或影片	檔案
1	2021-06-07 13:37:02	臺南市	新營區	姑爺里	王丹 里長		50 以下	15 以下	否	0	自主判斷	0	0	0	是	1

臺南市 新營區 姑爺里																
編號	日期	縣市	鄉鎮市區	村里	姓名	職稱	判斷依據	警戒訊 災情陳	防汛環 境改善	其他 項目	防災演 習經驗	民生 物資	防護 設備	其他	上傳照片 或影片	檔案
1	2021-06-23 07:50:57	臺南市	新營區	姑爺里	尤美 霞	里幹 事	縣市政行應 和公所通知	公佈	水壩田區 海陸		是	是	否		是	1
2	2021-06-23 08:05:09	臺南市	新營區	姑爺里	尤美 霞	里幹 事	縣市政行應 和公所通知	公佈	水壩田區 海陸		是	否	否		是	1

資料來源：臺南市新營區姑爺里 110 年水患自主防災社區評鑑資料

五、其他有助自主防災推廣之成果

其他有助自主防災推廣之成果(佔 10 分)，防汛不再侷限於社區，為能推動全民防災意識，不論是新聞媒體報導，或是邀請企業一同防災，多元的推廣都能讓更多人看見防災的重要性，請看底下社區推廣範例：

(一)藉由新聞或媒體推廣水患自主防災社區運作之相關成果

新聞媒體是推廣全民防汛最好也是最快的媒介之一，建議社區可透過報章雜誌或影音報導展示，讓民眾看見自主防災之成效。

範例一：新聞媒體報導

南市水利局結合水患自主防災社區落實防颱整備降低淹水災情

【記者李嘉祥 / 台南報導】
2021年9月11日



南市水利局結合水患自主防災社區，全力動員做好防颱防汛整備，市府副秘書長邱忠川慰勞仁德區二行里水患自主防災社區。（記者李嘉祥攝）

▲南市水利局結合水患自主防災社區，全力動員做好防颱防汛整備，市府副秘書長邱忠川慰勞仁德區二行里水患自主防災社區。（記者李嘉祥攝）

因應強烈颱風環流來襲可能帶來豪雨，臺南市長黃偉哲指示各局處、各區公所結合水患自主防災社區，全力動員做好防颱防汛整備工作，水利局並依據中央氣象局發佈陸上颱風警報，通知水患自主防災社區啟動防汛應變機制，市府副秘書長邱忠川並率市府重隊巡視仁德區二行里水患自主防災社區，同時慰勞社區防災辛勞。

水利局表示，南市低窪易淹水區域面積廣闊，每逢颱風豪雨期間，南市水患自主防災社區暨啟動社區通報，社區幹部氛圍警戒組、整備組、引導組、疏散組及收容組，各就各位啟動進行雨量簡觀測、社區道路及排水巡查、抽水機運作、排水孔雜物清除、即時通報災情及訪視保全對象等作業，必要時進行廣播通報居民疏散、協助保全對象撤離、協助封路及交通管制等作業，發揮在地人幫助在地人精神，降低社區居民生命財產損失及確保生命安全。

水利局也提醒目前臺南地區天氣不穩定，易有短延時強降雨及局部豪大雨發生的機率，請民眾注意雷擊、強陣風及土石流警戒資訊，可多利用「臺南水情即時通APP」、台南市政府官方Line群組或中央氣象局官方網站，即時掌握颱風及交通情資。

資料來源：臺南市仁德區二行里 110 年水患自主防災社區評鑑資料

範例二：新聞媒體報導



資料來源：臺南市仁德區二行里 110 年水患自主防災社區評鑑資料

(二)外部合作成果

外部合作包含學校、老福長照機構、企業、民間團體、跨機關或其他社區等，建議以表格清楚列出與外部合作之項目，並同時提供照片展現推廣之成果。

範例一：表列出與各單位合作之項目

單位	結合項目
水利署	參與教育訓練、活動
第六河川局	曾文排水線修復進度關心
臺南市政府災害防救辦公室	災害防救電子報專訪
臺南市政府水利局	防汛演練、相關活動、曾文排水線修復工程
臺南市政府工務局	修剪路樹
臺南市政府環保局溝渠大隊	清除路溝淤泥雜物
安南區公所	教育訓練、活動
安南區公所	排水清淤
自由時報	防災社區新聞報導
中華日報	防災社區新聞報導
臺南市政府警察局第三分局	治安會議、臉書專文、勤務互助
國立成功大學災害防救討論	視訊討論
長榮大學鹽水溪整體流域討論	導覽解說、參訪
臺史館	導覽解說、參訪
崑山科技大學	導覽解說、參訪
環保局	環保志工-環境整理、孳清
沅笙工程行	協助社區修剪花草樹木環境維護

資料來源：臺南市安南區公親里 110 年水患自主防災社區評鑑資料

範例二：提供照片展示防災推廣之成效



資料來源：臺南市安南區公親里 110 年水患自主防災社區評鑑資料

參、 結語

本團隊針對初評鑑書面報告部分提出的建議與範例說明僅供參考或自行調整，平時先收集備妥基本資料：相對去年運作之差異說明(佔 15 分)、社區水災防災計畫之完整性(佔 25 分)、社區水災防計畫之落實推動(佔 25 分)、汛期間資訊回報之狀況(佔 25 分)，這四大章節之基本分數最容易取得；其他有助自主防災推廣之成果(佔 10 分)可說明社區推廣防災的成效與執行方式，加強發揮該社區特色。希望透過評鑑，讓社區團隊的努力被看見與肯定，並提升社區在精進的動力！

天災難防，因此若有事先完善的準備，未雨綢繆方能減少災害帶來的損失，期待透過本範例說明不僅能協助社區辦理評鑑書面報告之撰寫，完整呈現出社區之防災作為，更期許能激發民眾對於自己所居住社區自主防災的重視，讓社區加強全民防汛防災之觀念，使全民自主防災能力提升並精進。